



## ГЛАВА ХОЛМОГОРСКОГО МУНИЦИПАЛЬНОГО ОКРУГА АРХАНГЕЛЬСКОЙ ОБЛАСТИ

### РАСПОРЯЖЕНИЕ

от 01 февраля 2023 г. № 01  
с. Холмогоры

#### О проведении общественных обсуждений

В соответствии с Федеральным законом от 06 октября 2003 года № 131-ФЗ «Об общих принципах организации местного самоуправления в Российской Федерации», Градостроительным кодексом Российской Федерации, руководствуясь Положением о порядке проведения общественных обсуждений и публичных слушаний по вопросам законодательства о градостроительной деятельности на территории Холмогорского муниципального района Архангельской области, утвержденным решением Собрания депутатов МО «Холмогорский муниципальный район» от 17 марта 2020 года № 77:

1. Назначить общественные обсуждения по предоставлению разрешения на условно разрешенный вид использования:

1.1 «обслуживание жилой застройки» формируемого земельного участка площадью 100 кв.м в кадастровом квартале 29:19:103101, формируемого в границах в соответствии с прилагаемой к настоящему распоряжению схемой расположения земельного участка и расположенного по адресу: Архангельская область, Холмогорский район, МО «Матигорское», п. Малая Товра, в границе территориальной зоны Зона застройки индивидуальными жилыми домами – Ж-1, категория земель – земли населенных пунктов;

1.2 «обслуживание жилой застройки» формируемого земельного участка площадью 180 кв.м в кадастровом квартале 29:19:103101, формируемого в границах в соответствии с прилагаемой к настоящему распоряжению схемой расположения земельного участка и расположенного по адресу: Архангельская область, Холмогорский район, МО «Матигорское», п. Малая Товра, в границе территориальной зоны Зона застройки индивидуальными жилыми домами – Ж-1, категория земель – земли населенных пунктов;

1.3 «обслуживание жилой застройки» формируемого земельного участка площадью 220 кв.м в кадастровом квартале 29:19:100901,

формируемого в границах в соответствии с прилагаемой к настоящему распоряжению схемой расположения земельного участка и расположенного по адресу: Архангельская область, Холмогорский район, МО «Матигорское», д. Данилово, в границе территориальной зоны Зона застройки индивидуальными жилыми домами – Ж-1, категория земель – земли населенных пунктов.

2. Установить дату начала общественных обсуждений 30 января 2023 года и дату завершения общественных обсуждений 12 февраля 2023 года.

3. Организацию и подготовку общественных обсуждений возложить на комиссию по землепользованию и застройке на территории Холмогорского муниципального округа Архангельской области.

4. Опубликовать настоящее распоряжение в газете «Холмогорский вестник» и разместить на официальных сайтах Холмогорского муниципального округа Архангельской области и Матигорского территориального органа администрации Холмогорского муниципального округа Архангельской области в сети Интернет.

5. Настоящее распоряжение вступает в силу со дня его подписания

Глава Холмогорского муниципального  
округа Архангельской области

П.В. Волосатов


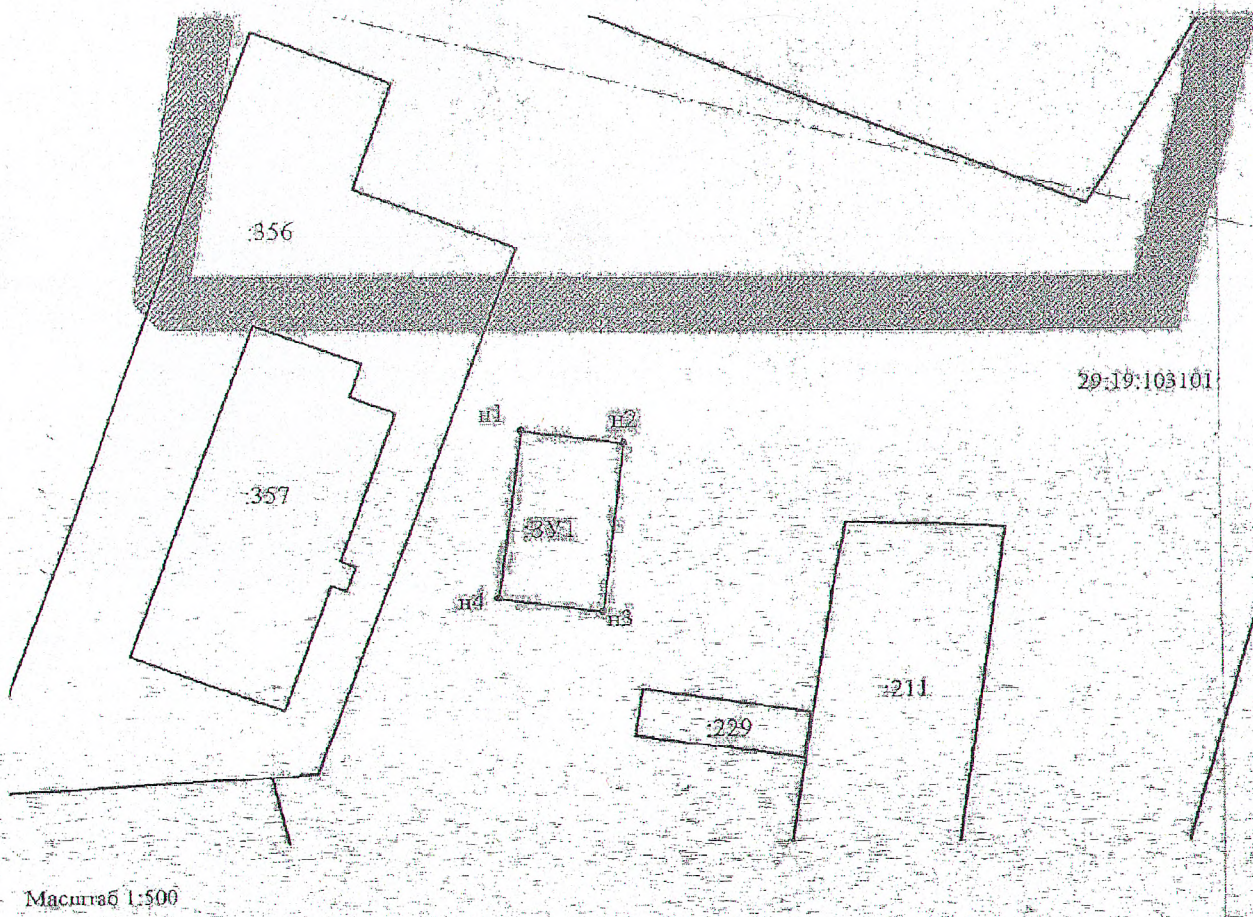


ПРИЛОЖЕНИЕ  
к распоряжению Главы  
Холмогорского муниципального округа  
Архангельской области  
от 14 февраля 2023 года № 01

Схема расположения земельных участков на кадастровом плане территории  
Лист 1

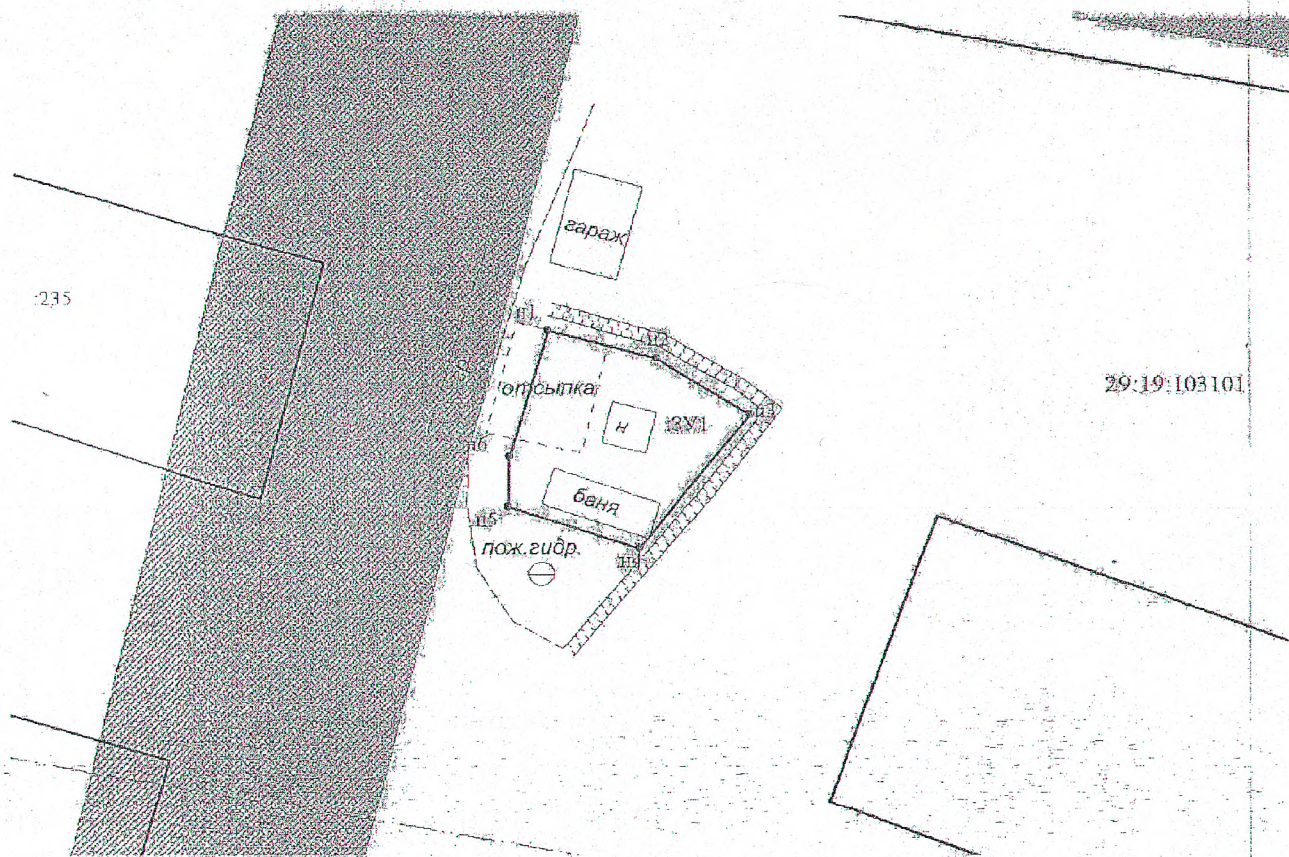
п. Малая Товра, 100 кв.м.

Условный номер земельного участка 29:19:103101:337					
Площадь земельного участка: 100 кв.м.					
Обозначение характерных точек	Координаты, м (МСК-29 зона 3)		Обозначение части границ		Горизонтальное продолжение, м
	X	Y	от т	до т	
n1	602 785,13	3 286 660,95	n1	n2	7,70
n2	602 784,21	3 286 668,59	n2	n3	13,10
n3	602 771,21	3 286 667,01	n3	n4	7,70
n4	602 772,26	3 286 659,38	n4	n1	12,97



п. Малая Товра, 180 кв.м.

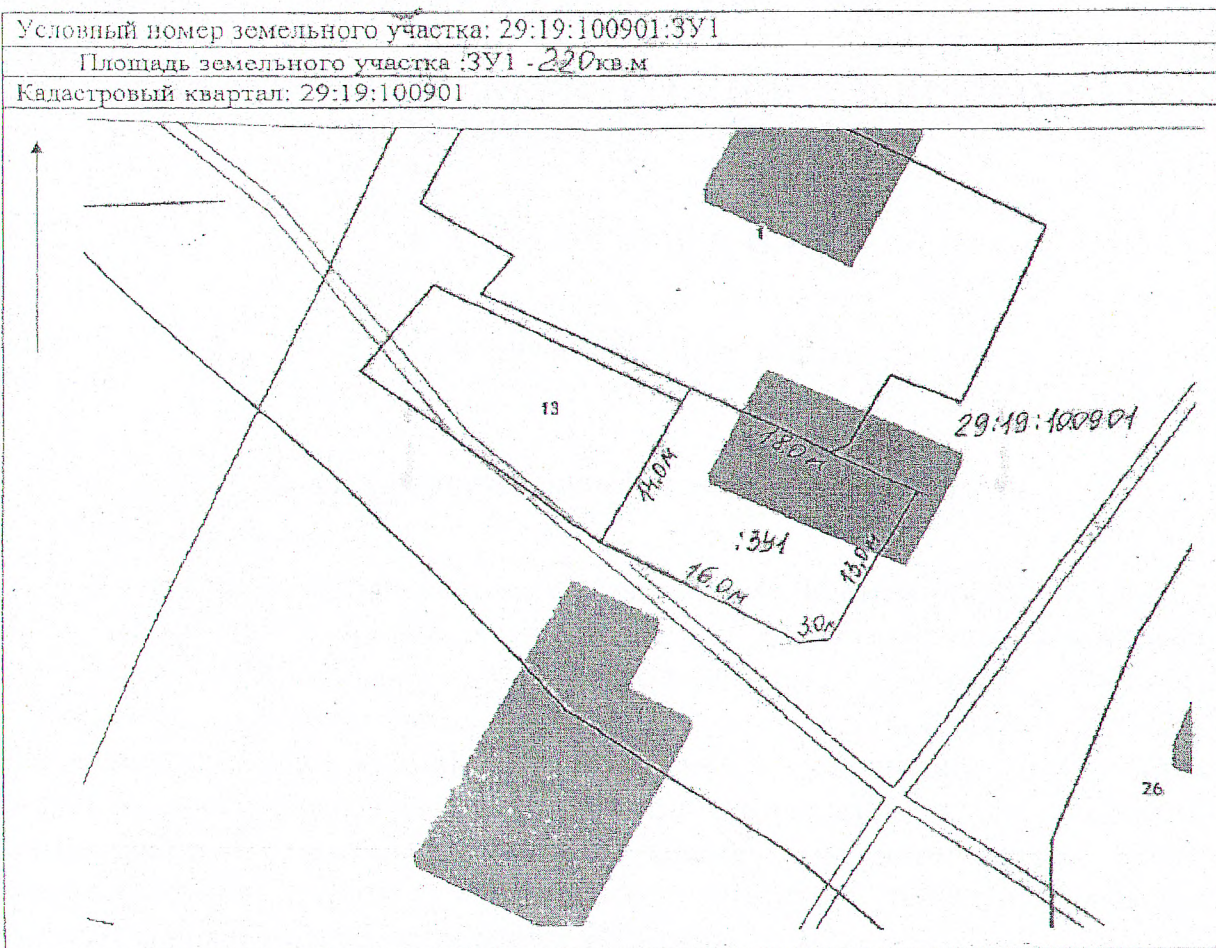
Условный номер земельного участка 29:19:103101:3У1					
Площадь земельного участка: 180 кв.м.					
Обозначение характерных точек	Координаты, м (МСК-29 зона 3)		Обозначение части границ		Горизонтальное продолжение, м
	X	Y	от Т	до Т	
н1	602 860,46	3 286 621,30	н1	н2	8,29
н2	602 858,39	3 286 629,39	н2	н3	7,98
н3	602 854,16	3 286 636,10	н3	н4	12,67
н4	602 844,26	3 286 628,20	н4	н5	10,18
н5	602 847,41	3 286 618,52	н5	н6	3,67
н6	602 851,08	3 286 618,59	н6	н1	9,76



Масштаб 1:500



д. Данилово, 220 кв.м.



Категория земель – земли населенных пунктов

Разрешенное использование: обслуживание жилой застройки

