

# Схема расположения границ публичного сервитута

Кадастровые номера земельных участков, в отношении которых испрашивается публичный сервитут: земли кадастрового квартала 29:19:044402, 29:19:044402:215, 29:19:044402:284

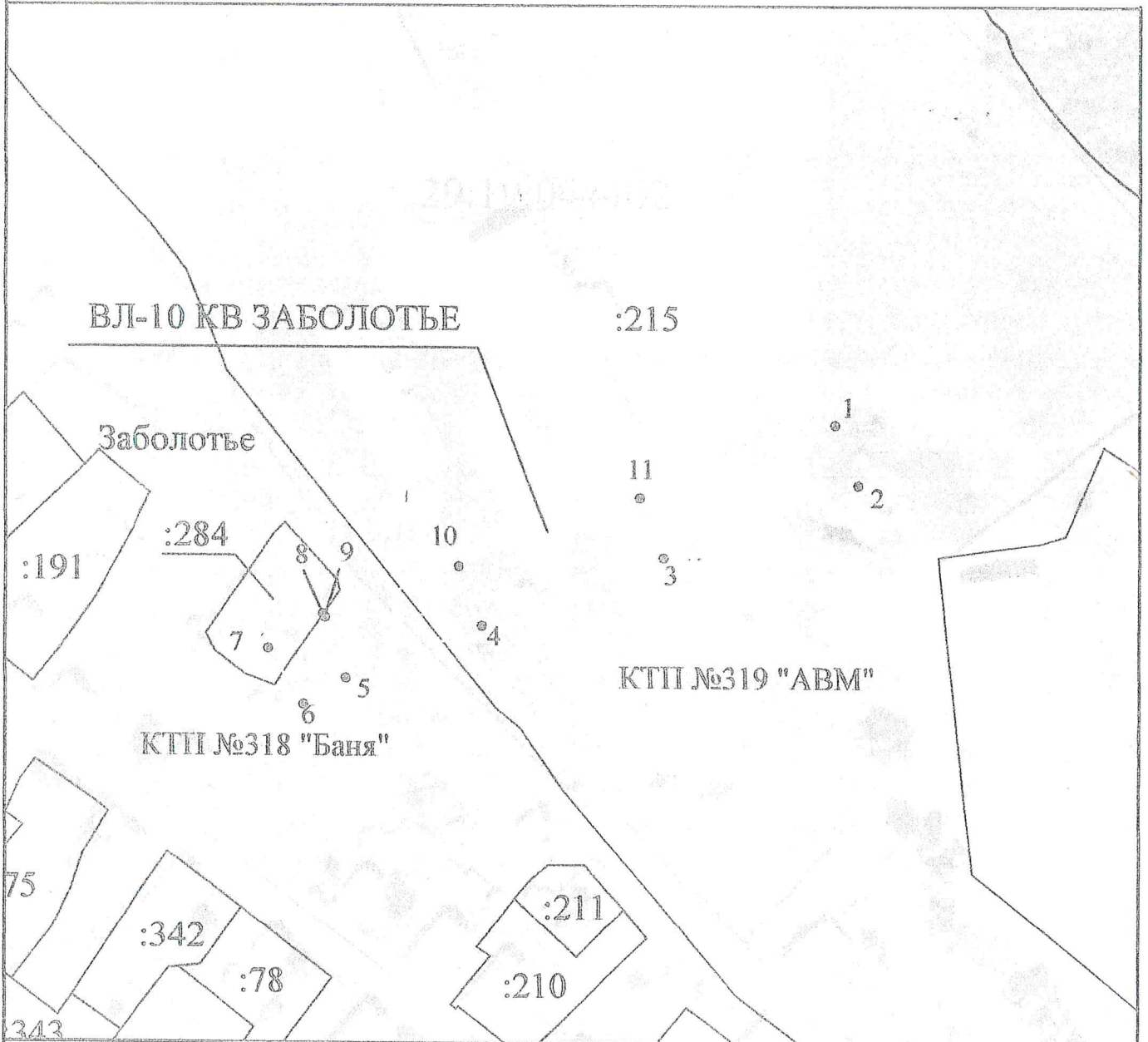
УТВЕРЖДЕНА

распоряжением администрации  
МО «Холмогорский муниципальный район»  
от 04 сентября 2020 г. № 1020

Объект: ВЛ-10 КВ ЗАБОЛОТЬЕ






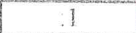
Площадь испрашиваемого публичного сервитута - 4091 кв. м

Местоположение: Архангельская область, Холмогорский район, *МО, Емское, д. Заболотье*



Условные обозначения:

Масштаб 1: 1000

-  - обозначение характерных точек проектных границ публичного сервитута
-  - проектируемая зона границ публичного сервитута;
-  - линия электропередач;
-  - граница кадастрового квартала
-  - номер кадастрового квартала
-  - граница и номер земельного участка по сведениям ЕГРН

Подпись

Захаров Д. А. Дата "21" мая " 2020 г

Место для отжима печати (при наличии) лица, составившего описание местоположения границ объекта

*Подпись Д.А.*

## Каталог координат публичного сервитута

Объект: ВЛ-10 КВ ЗАВОЛОТЬЕ

Обозначение характерных точек границ	Координаты, м		Среднеквадратическая погрешность положения характерных точек (Мп), м
	X	Y	
Система координат МСК-29, зона 3			
1	523905,81	3290291,61	0,1
2	523886,34	3290298,94	0,1
3	523862,46	3290235,54	0,1
4	523840,11	3290177,03	0,1
5	523823,03	3290133,01	0,1
6	523814,40	3290119,32	0,1
7	523832,58	3290107,85	0,1
8	523843,79	3290125,61	0,1
9	523842,73	3290126,28	0,1
10	523859,52	3290169,55	0,1
11	523881,91	3290228,16	0,1
1	523905,81	3290291,61	0,1

Подпись

Захаров Д. А. Дата "21" мая " 2020 г

Место для оттиска печати (при наличии) лица, составившего описание местоположения границ объекта

Формат А1