



ГЛАВА ХОЛМОГОРСКОГО МУНИЦИПАЛЬНОГО ОКРУГА АРХАНГЕЛЬСКОЙ ОБЛАСТИ

РАСПОРЯЖЕНИЕ

от 21 сентября 2023 г. № 26
с. Холмогоры

О проведении общественных обсуждений

В соответствии с Федеральным законом от 06 октября 2003 года № 131-ФЗ «Об общих принципах организации местного самоуправления в Российской Федерации», Градостроительным кодексом Российской Федерации, руководствуясь Положением о порядке проведения общественных обсуждений и публичных слушаний по вопросам законодательства о градостроительной деятельности на территории Холмогорского муниципального округа Архангельской области, утвержденным решением Собрании депутатов Холмогорского муниципального округа Архангельской области от 26 июня 2023 года № 86:


1. Назначить общественные обсуждения по предоставлению разрешения на условно разрешенный вид использования «для размещения гаражей для собственных нужд» формируемого земельного участка площадью 362 кв.м в кадастровом квартале 29:19:161921 с условным номером :ЗУ1, формируемого в границах в соответствии с прилагаемой к настоящему распоряжению схемой расположения земельного участка, расположенного по адресу: Архангельская область, Холмогорский муниципальный округ, с. Холмогоры, ул. Жернакова в границе территориальной зоны застройки малоэтажными многоквартирными жилыми домами – Ж-2, категория земель – земли населенных пунктов;

2. Установить дату начала общественных обсуждений 22 сентября 2023 года и дату завершения общественных обсуждений 05 октября 2023 года.

3. Организацию и подготовку общественных обсуждений возложить на комиссию по землепользованию и застройке на территории Холмогорского муниципального округа Архангельской области.

4. Опубликовать настоящее распоряжение в газете «Холмогорский вестник» и разместить на официальном сайте Холмогорского муниципального округа Архангельской области в сети Интернет.

Глава Холмогорского муниципального
округа Архангельской области



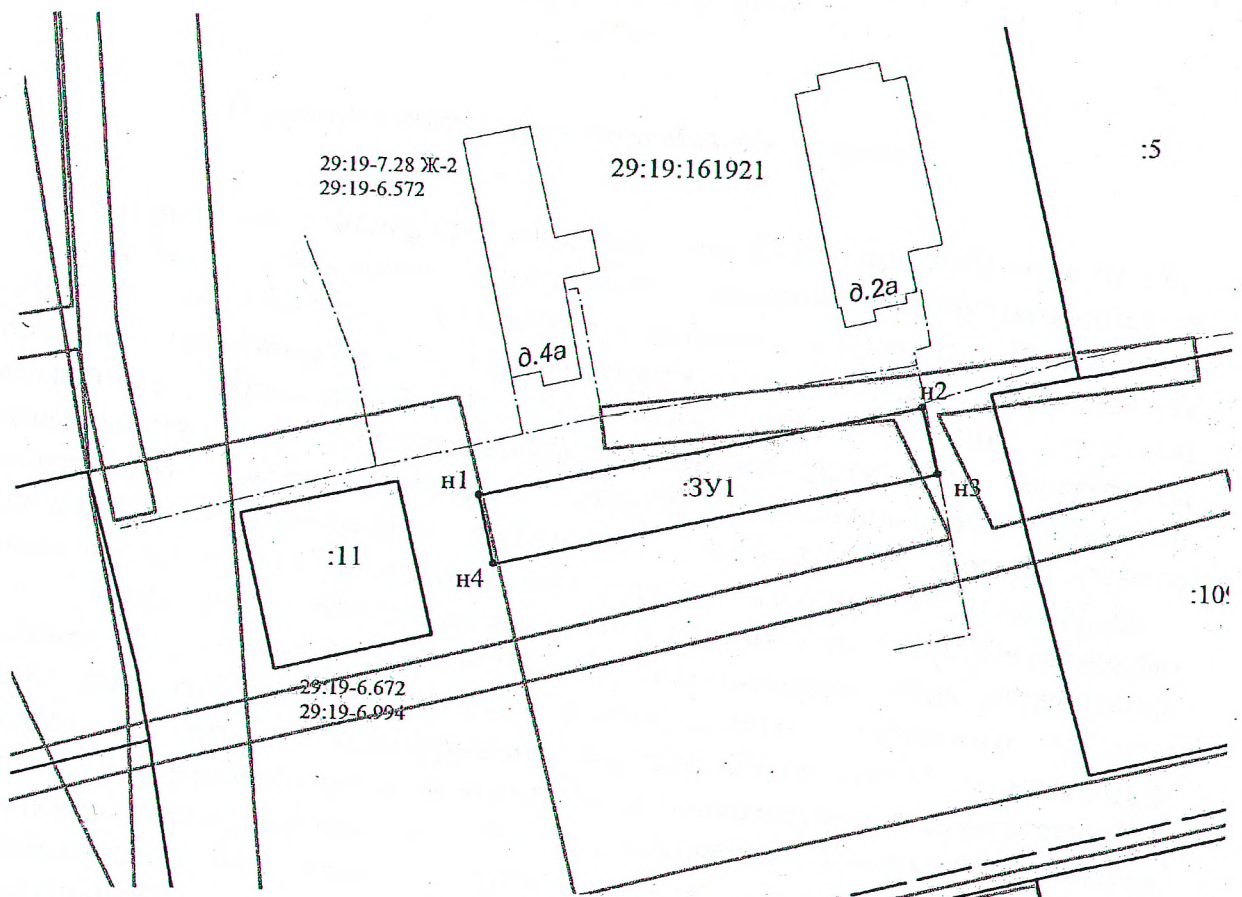
П.В. Волосатов



ПРИЛОЖЕНИЕ
к распоряжению главы
Холмогорского муниципального округа
Архангельской области
от 21 сентября 2023 года № 26

Схема расположения земельного участка на кадастровом плане территории

Условный номер земельного участка 29:19:161921:3У1					
Площадь земельного участка: 362 кв.м.					
Обозначение характерных точек	Координаты, м (МСК-29 зона 3)		Обозначение части границ		Горизонтальное проложение, м
	X	Y	от т	до т	
н1	615 607,37	3 284 916,21	н1	н2	48,33
н2	615 617,77	3 284 963,41	н2	н3	7,49
н3	615 610,49	3 284 965,16	н3	н4	48,44
н4	615 600,06	3 284 917,86	н4	н1	7,49



Масштаб 1:700

Адрес земельного участка: Архангельская область, Холмогорский район, МО "Холмогорское", с. Холмогоры, ул. Жернакова






Разрешенное использование:

Категория земель: земли населенных пунктов

Описание смежеств:

от т н1 до т н1 - не разграниченная госсобственность

Условные обозначения:

-  - зоны с особыми условиями использования территории,
-  - существующая часть границы, имеющиеся в ЕГРН сведения о которой достаточны для определения ее местоположения;
-  - вновь образованная часть земельного участка, сведения о которой достаточны для определения ее местоположения;
-  - обозначение вновь образуемого земельного участка;
-  - кадастровый квартал

:3У1

29:19:161921

Подготовила: кадастровый инженер И.С. Полицук

