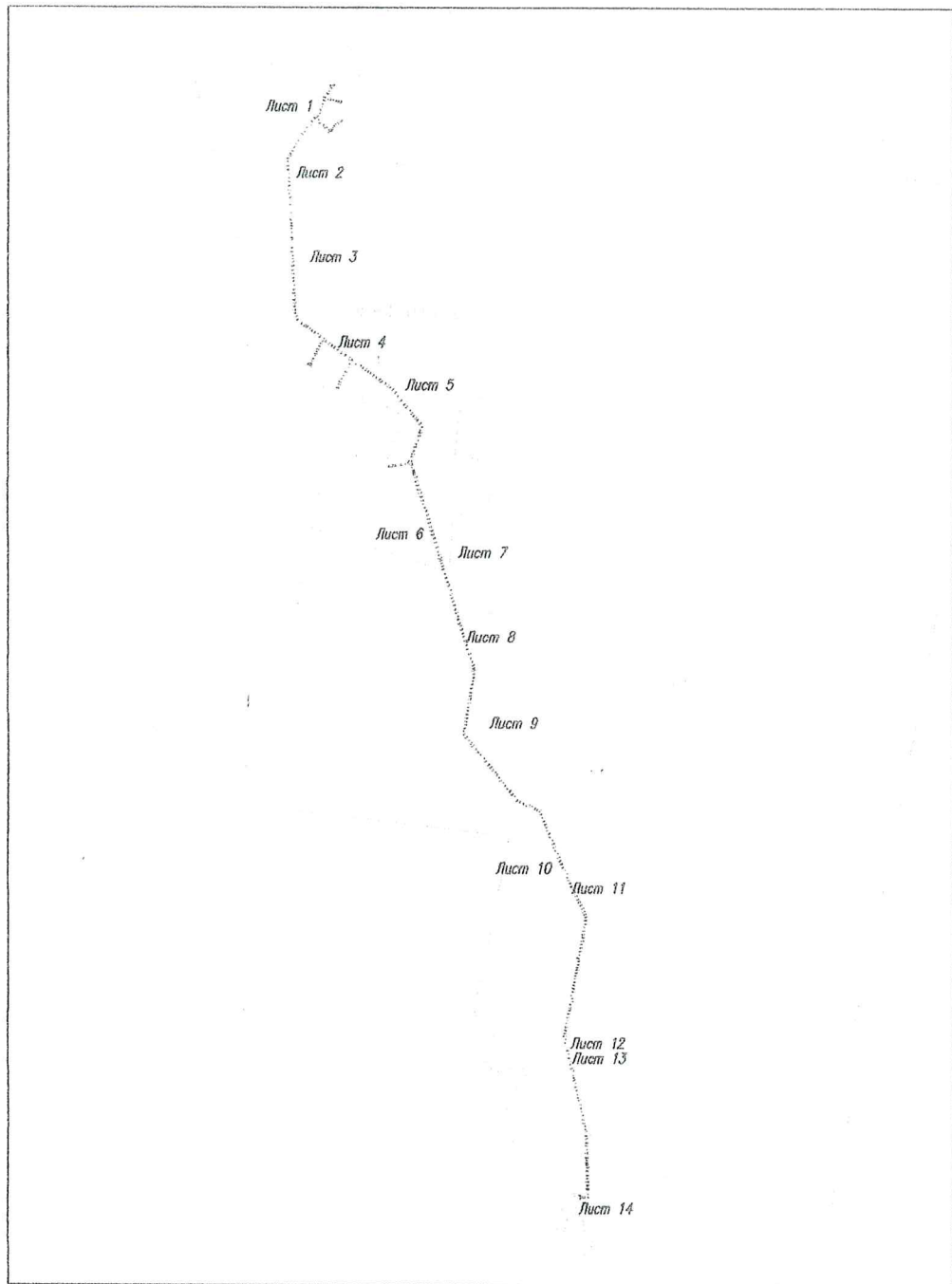


Схема расположения листов
ВЛ-10КВ ОТ ПС УСТЬ-МЕХРЕНЬГА



Подпись

Захаров Д. А. Дата "21" мая "2020 г

Место для отрисовки печати (при наличии) листа, составившего описание местоположения границ объекта.

Схема расположения границ публичного сервитута
Кадастровые номера земельных участков, в отношении которых
испрашивается публичный сервитут: земли кадастрового квартала

29:19:120804, 29:19:120806, 29:19:120807, 29:19:120601, 29:19:121001,
29:19:121101, 29:19:121201, 29:19:122501, 29:19:121701, 29:19:120807.61
29:19:120601:5, 29:19:120806:115, 29:19:120807:62,
29:19:120806:143, 29:19:120806:111, 29:19:122501:11

УТВЕРЖДЕНА

распоряжением администрации

МО «Холмогорский муниципальный район»

от 04 сентября 2020 г. № 1039

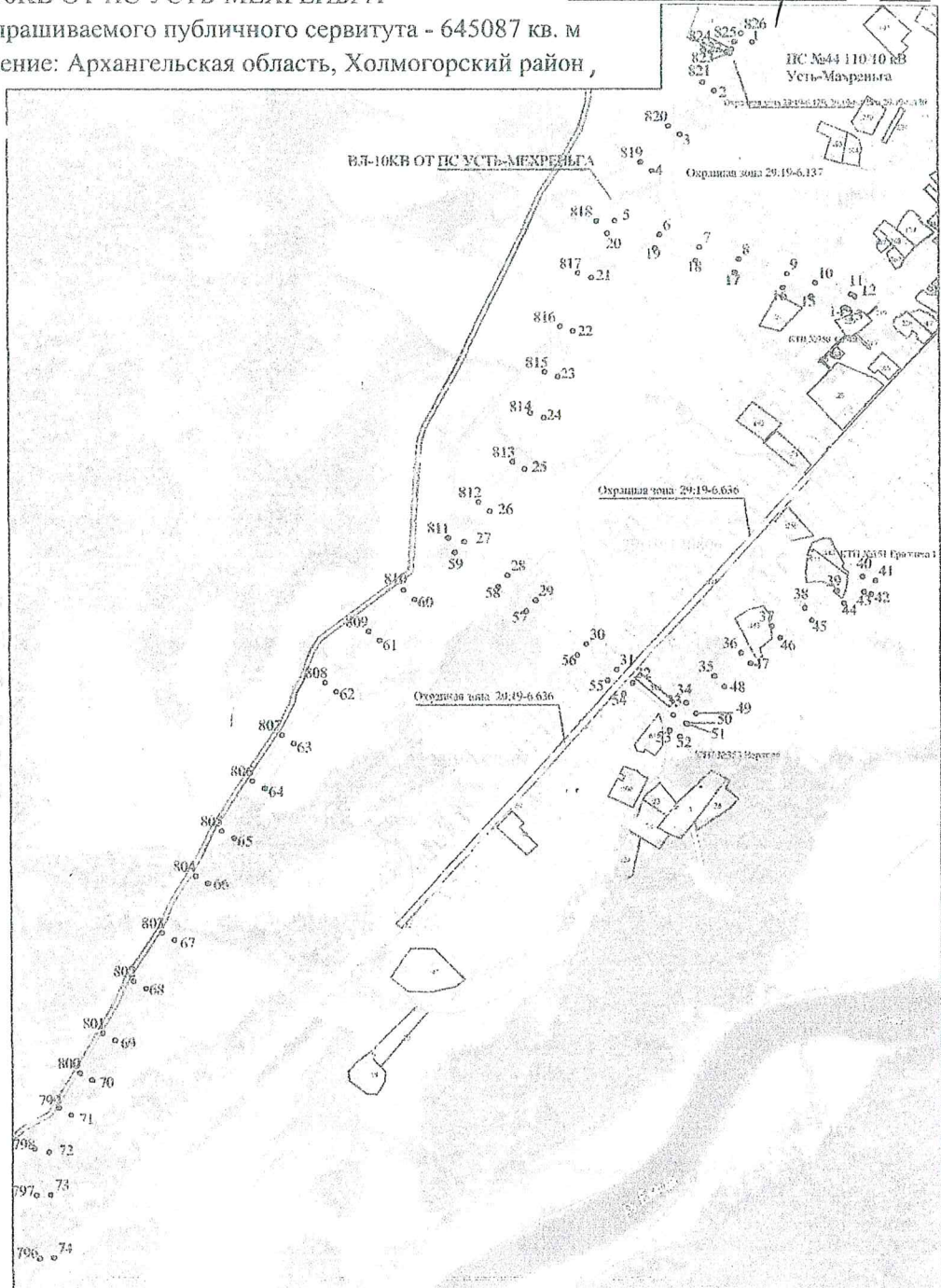
Объект: ВЛ-10КВ ОТ ПС УСТЬ-МЕХРЕНЬГА

Площадь испрашиваемого публичного сервитута - 645087 кв. м

Местоположение: Архангельская область, Холмогорский район,

Мо, Емецкое

д. Погост



Условные обозначения:

Масштаб 1: 5000



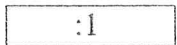
- обозначение характерных точек проектных границ публичного сервитута

- проектируемая зона границ публичного сервитута;

- линия электропередач;

- граница кадастрового квартала

- номер кадастрового квартала



- граница и номер земельного участка по сведениям ЕГРН

Подпись

Захаров Д. А. Дата "21" мая " 2020 г

Место для оттиска печати (при наличии) лица, составившего описание местоположения границ объекта

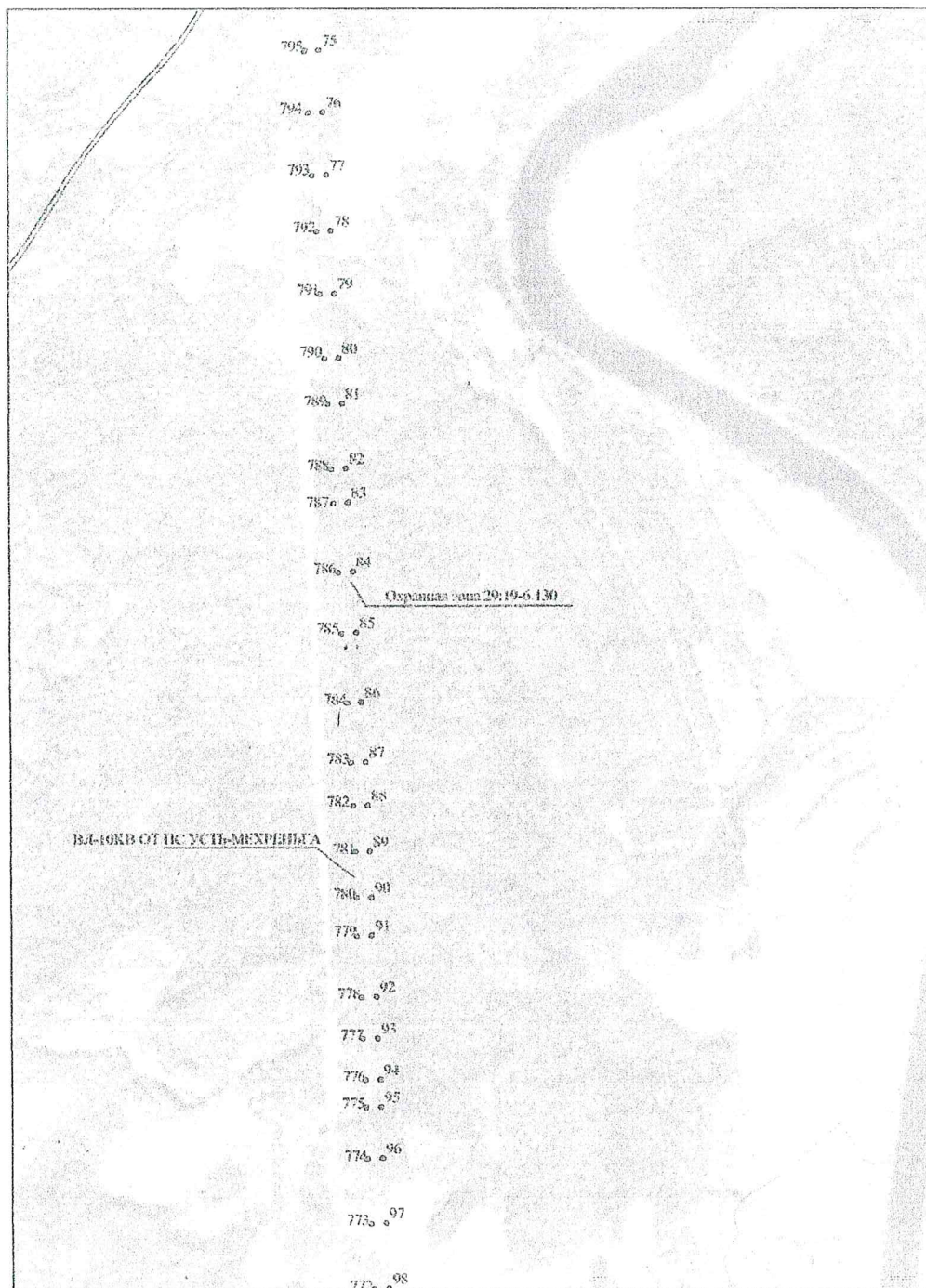
Схема расположения границ публичного сервитута

Кадастровые номера земельных участков, в отношении которых испрашивается публичный сервитут: земли кадастрового квартала 29:19:120804, 29:19:120806, 29:19:120807, 29:19:120601, 29:19:121001, 29:19:121101, 29:19:121201, 29:19:122501, 29:19:121701, 29:19:120601:5, 29:19:120806:115, 29:19:120807:62, 29:19:120807:61, 29:19:120806:143, 29:19:120806:111, 29:19:122501:11

Объект: ВЛ-10КВ ОТ ПС УСТЬ-МЕХРЕНЬГА

Площадь испрашиваемого публичного сервитута - 645087 кв. м

Местоположение: Архангельская область, Холмогорский район



Условные обозначения:

Масштаб 1: 5000

1

- обозначение характерных точек проектных границ публичного сервитута

- проектируемая зона границ публичного сервитута;

- линия электропередач;

- граница кадастрового квартала

- номер кадастрового квартала

:1

- граница и номер земельного участка по сведениям ЕГРН

Подпись

Захаров Д. А. Дата "21" мая " 2020 г

Место для оттиска печати (при наличии) лица, составившего описание местоположения границ объекта

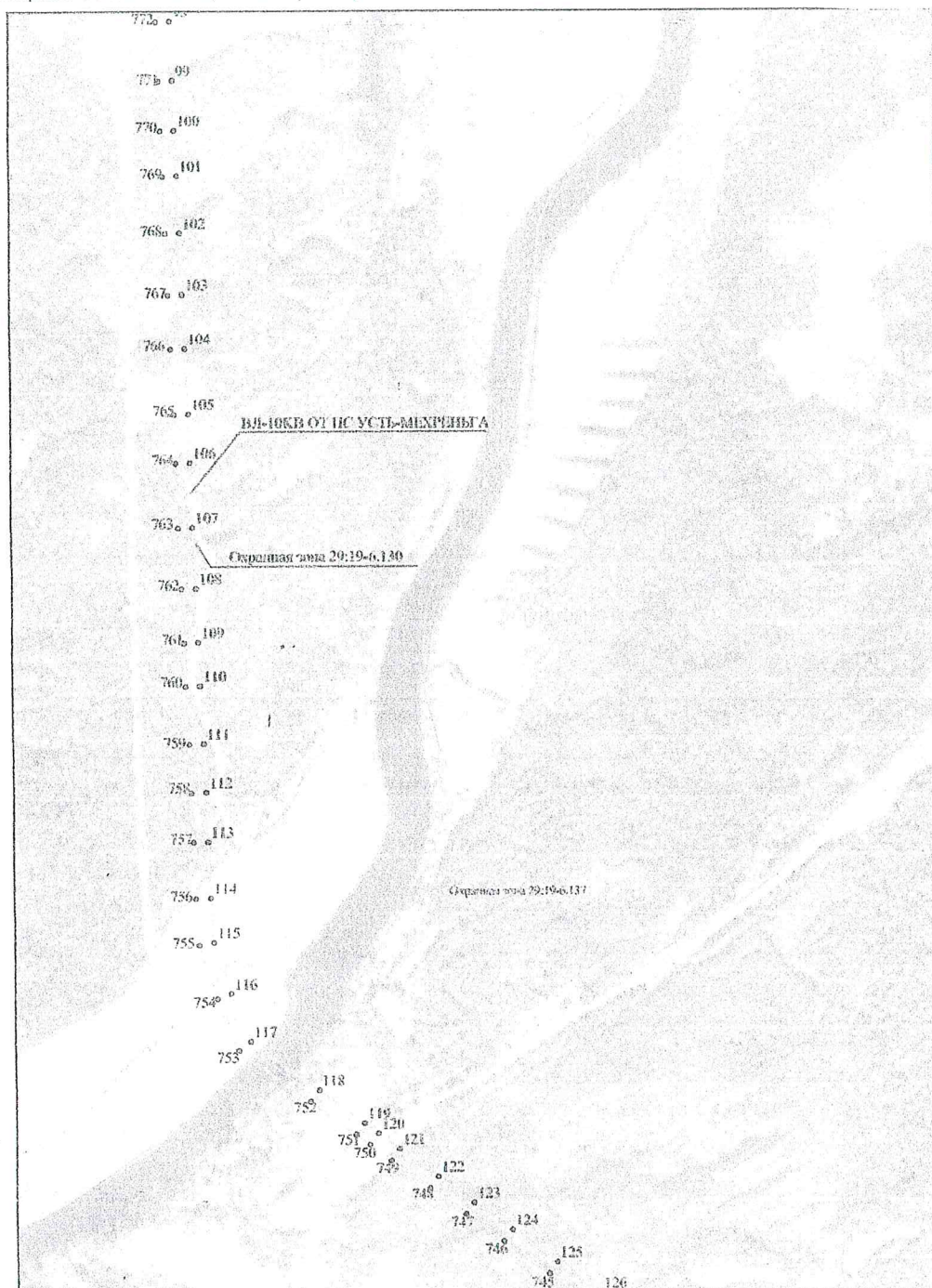
Схема расположения границ публичного сервитута

Кадастровые номера земельных участков, в отношении которых испрашивается публичный сервитут: земли кадастрового квартала 29:19:120804, 29:19:120806, 29:19:120807, 29:19:120601, 29:19:121001, 29:19:121101, 29:19:121201, 29:19:122501, 29:19:121701, 29:19:120601:5, 29:19:120806:115, 29:19:120807:62, 29:19:120807:61, 29:19:120806:143, 29:19:120806:111, 29:19:122501:11

Объект: ВЛ-10КВ ОТ ПС УСТЬ-МЕХРЕНЬГА

Площадь испрашиваемого публичного сервитута - 645087 кв. м

Местоположение: Архангельская область, Холмогорский район



Условные обозначения:

Масштаб 1: 5000

- ① - обозначение характерных точек проектных границ публичного сервитута
- проектируемая зона границ публичного сервитута;
- линия электропередач;
- граница кадастрового квартала
- 29:19-6.130 - номер кадастрового квартала
- 1:1 - граница и номер земельного участка по сведениям ЕГРН

Подпись

Захаров Д. А. Дата "21" мая " 2020 г

Место для отиска печати (при наличии) или, составившего описание местоположения границ объекта

Формат А2

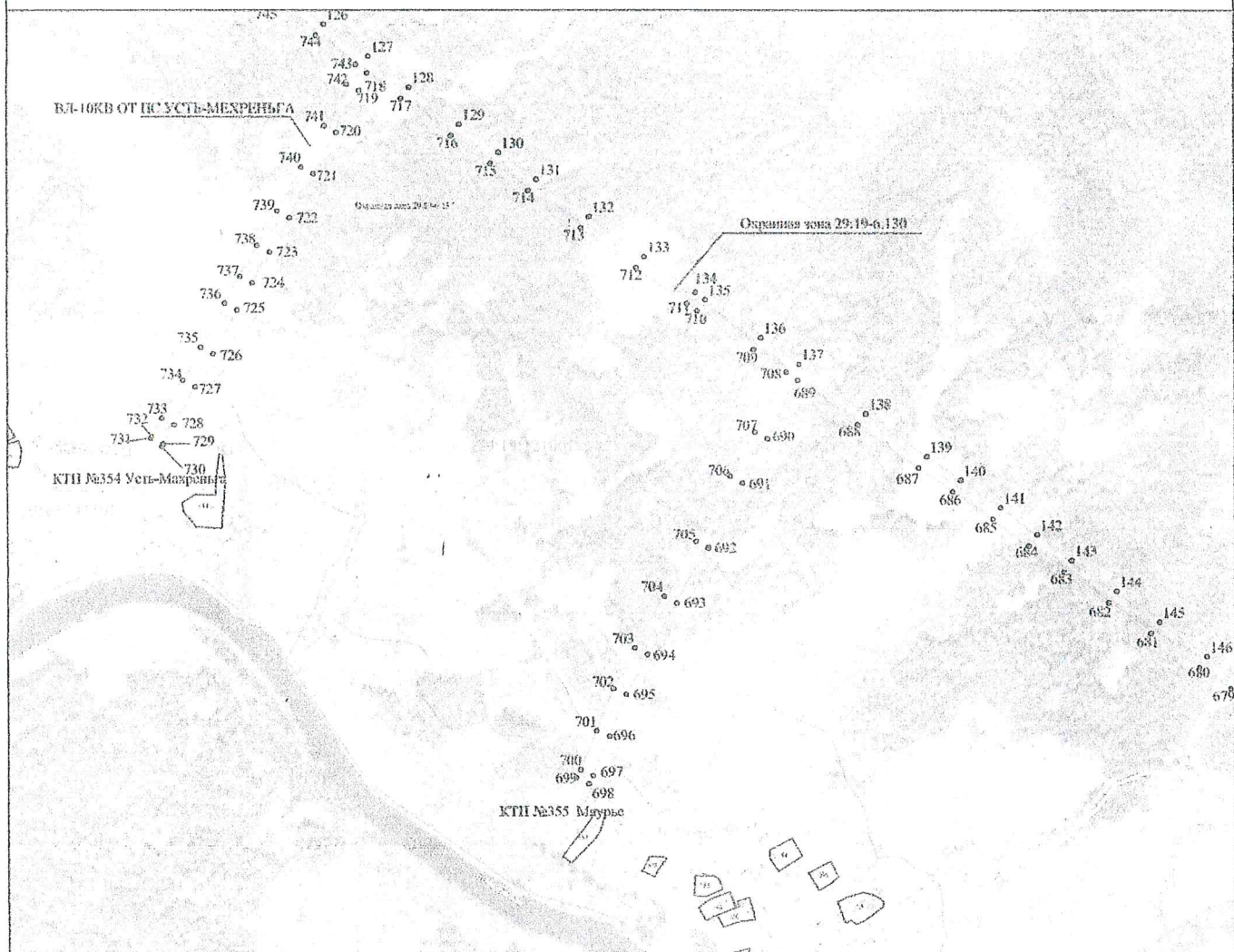
Схема расположения границ публичного сервитута

Кадастровые номера земельных участков, в отношении которых испрашивается публичный сервитут: земли кадастрового квартала 29:19:120804, 29:19:120806, 29:19:120807, 29:19:120601, 29:19:121001, 29:19:121101, 29:19:121201, 29:19:122501, 29:19:121701, 29:19:120601:5, 29:19:120806:115, 29:19:120807:62, 29:19:120807:61, 29:19:120806:143, 29:19:120806:111, 29:19:122501:11







Объект: ВЛ-10КВ ОТ ПС УСТЬ-МЕХРЕНЬГА

Площадь испрашиваемого публичного сервитута - 645087 кв. м

Местоположение: Архангельская область, Холмогорский район



Условные обозначения:

-  - обозначение характерных точек проектных границ публичного сервитута
-  - проектируемая зона границ публичного сервитута;
-  - линия электропередач;
-  - граница кадастрового квартала
-  - номер кадастрового квартала
-  - граница и номер земельного участка по сведениям ЕГРН

Масштаб 1: 5000

Подпись

Захаров Д. А. Дата "21" мая " 2020 г

Место для отправки печати (при наличии) или, оставившего описание местоположения границ объекта

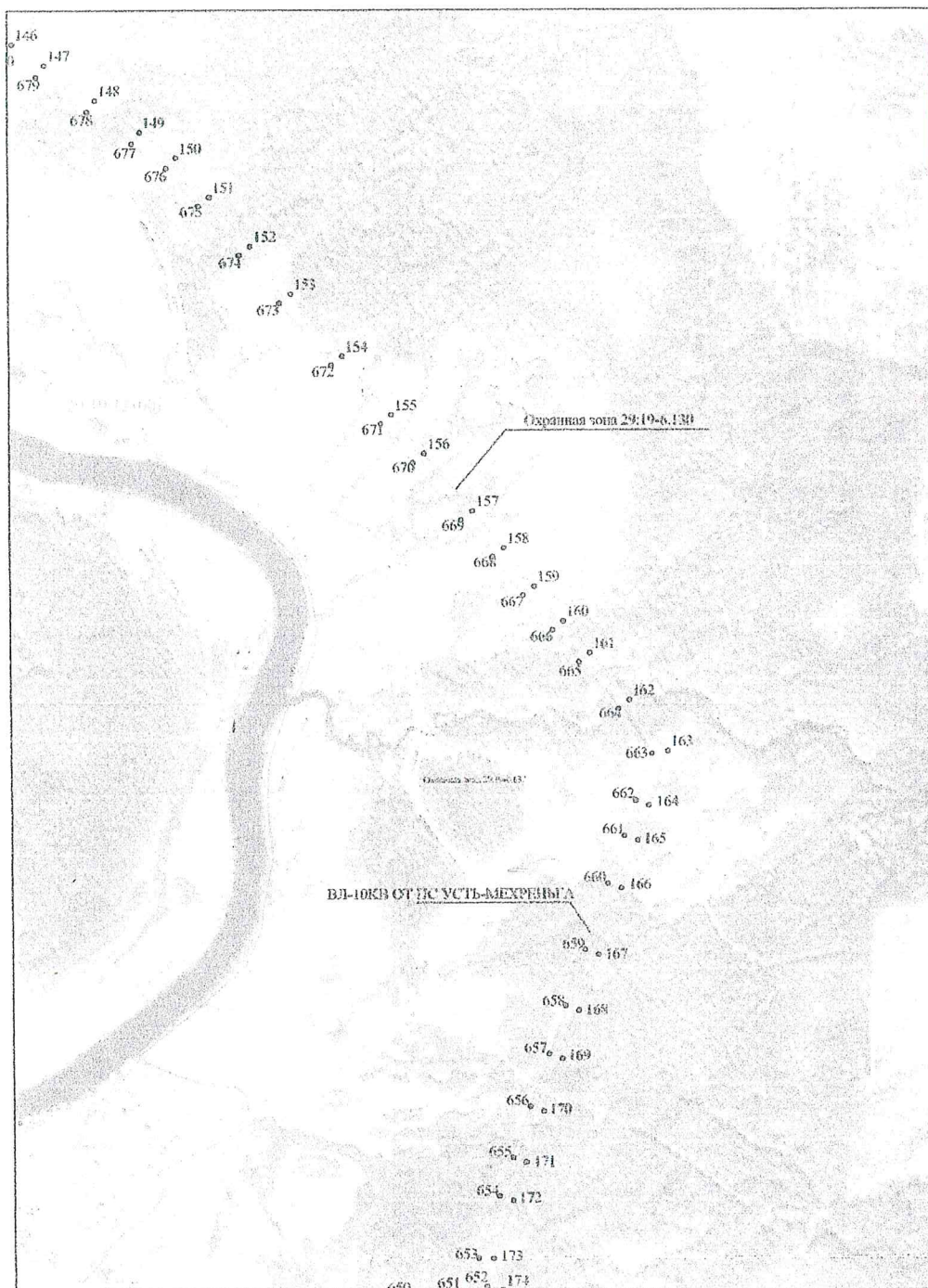
Схема расположения границ публичного сервитута

Кадастровые номера земельных участков, в отношении которых испрашивается публичный сервитут: земли кадастрового квартала 29:19:120804, 29:19:120806, 29:19:120807, 29:19:120601, 29:19:121001, 29:19:121101, 29:19:121201, 29:19:122501, 29:19:121701, 29:19:120601:5, 29:19:120806:115, 29:19:120807:62, 29:19:120807:61, 29:19:120806:143, 29:19:120806:111, 29:19:122501:11

Объект: ВЛ-10КВ ОТ ПС УСТЬ-МЕХРЕНЬГА

Площадь испрашиваемого публичного сервитута - 645087 кв. м

Местоположение: Архангельская область, Холмогорский район



Условные обозначения:

Масштаб 1: 5000

1

- обозначение характерных точек проектных границ публичного сервитута
- проектируемая зона границ публичного сервитута;
- линия электропередач;
- граница кадастрового квартала
- номер кадастрового квартала
- граница и номер земельного участка по сведениям ЕГРН

:1

Подпись

Захаров Д. А. Дата "21" мая " 2020 г

Место для отсылки печати (при наличии) лица, составившего описание местоположения границ объекта

Формат А2

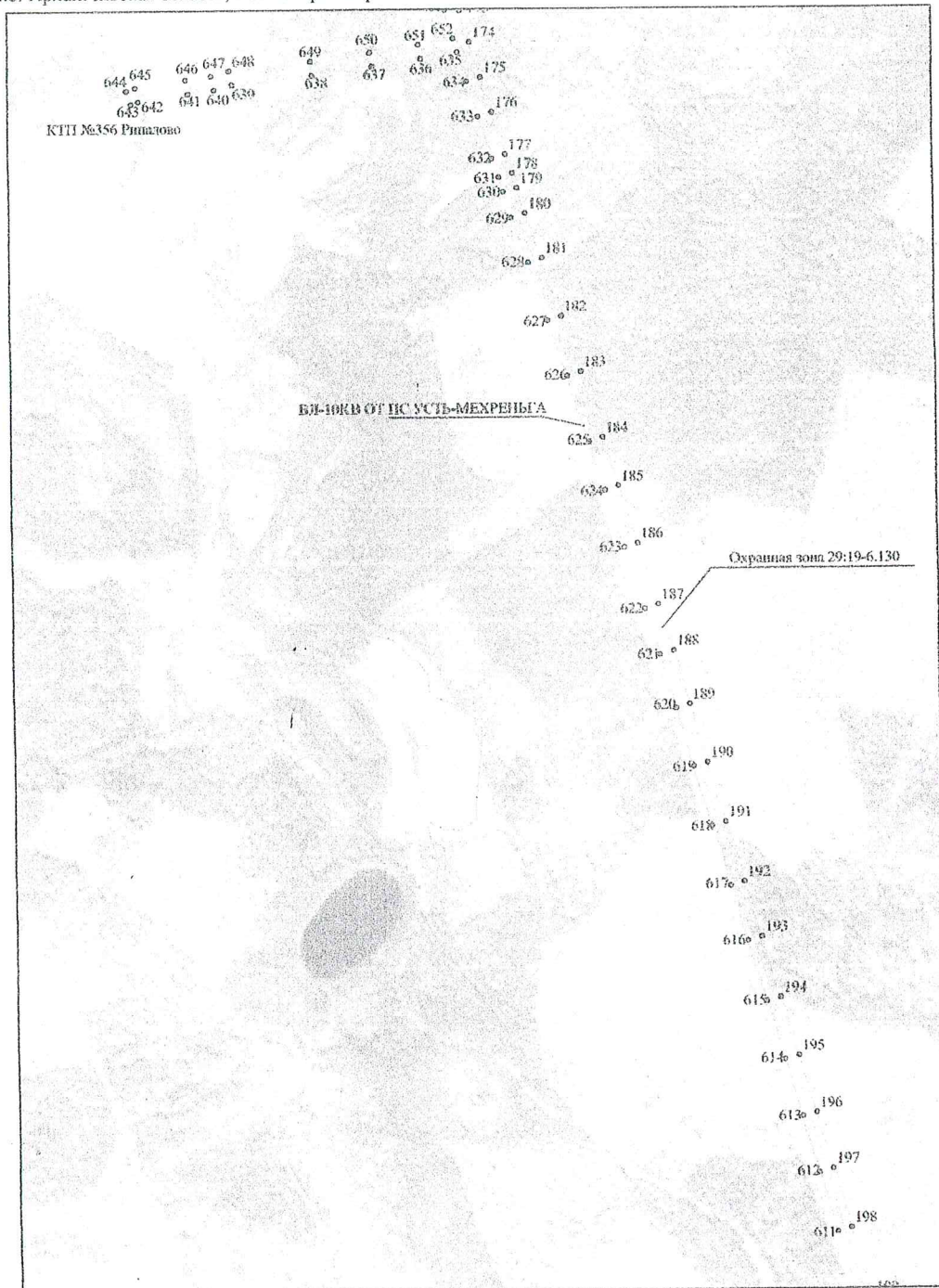
Схема расположения границ публичного сервитута

Кадастровые номера земельных участков, в отношении которых испрашивается публичный сервитут: земли кадастрового квартала 29:19:120804, 29:19:120806, 29:19:120807, 29:19:120601, 29:19:121001, 29:19:121101, 29:19:121201, 29:19:122501, 29:19:121701, 29:19:120601:5, 29:19:120806:115, 29:19:120807:62, 29:19:120807:61, 29:19:120806:143, 29:19:120806:111, 29:19:122501:11

Объект: ВЛ-10КВ ОТ ПС УСТЬ-МЕХРЕНЬГА







Площадь испрашиваемого публичного сервитута - 645087 кв. м

Местоположение: Архангельская область, Холмогорский район



Условные обозначения:

Масштаб 1: 5000

-  - обозначение характерных точек проектных границ публичного сервитута
-  - проектируемая зона границ публичного сервитута;
-  - линия электропередач;
-  - граница кадастрового квартала
-  - номер кадастрового квартала
-  - граница и номер земельного участка по сведениям ЕГРН

Подпись

Захаров Д. А. Дата "21" мая " 2020 г

Место для отрыва печати (при наличии) лица, оставившего описание местоположения границ объекта

Формат А2

Схема расположения границ публичного сервитута

Кадастровые номера земельных участков, в отношении которых испрашивается публичный сервитут: земли кадастрового квартала 29:19:120804, 29:19:120806, 29:19:120807,

29:19:120601, 29:19:121001, 29:19:121101, 29:19:121201, 29:19:122501, 29:19:121701,

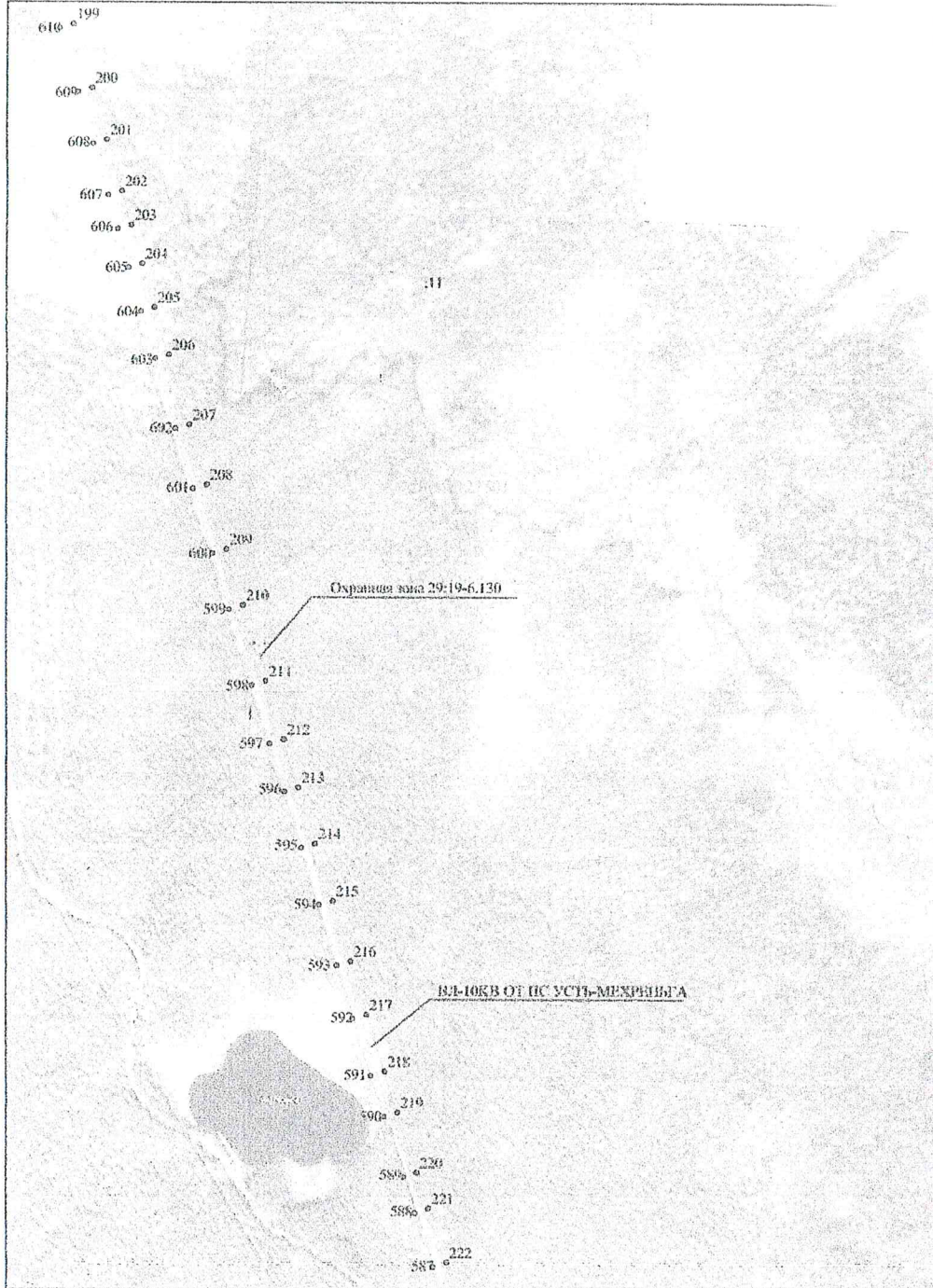
29:19:120601:5, 29:19:120806:115, 29:19:120807:62, 29:19:120807:61, 29:19:120806:143,

29:19:120806:111, 29:19:122501:11

Объект: ВЛ-10КВ ОТ ПС УСТЬ-МЕХРЕНЬГА

Площадь испрашиваемого публичного сервитута - 645087 кв. м

Местоположение: Архангельская область, Холмогорский район



Условные обозначения:

Масштаб 1: 5000

①

- обозначение характерных точек проектных границ публичного сервитута
- проектируемая зона границ публичного сервитута;
- линия электропередач;
- граница кадастрового квартала
- номер кадастрового квартала
- граница и номер земельного участка по сведениям ЕГРН

:1

Подпись

Захаров Д. А. Дата "21" мая " 2020 г

Место для оттиска печати (при наличии) лица, составившего описание местоположения границ объекта

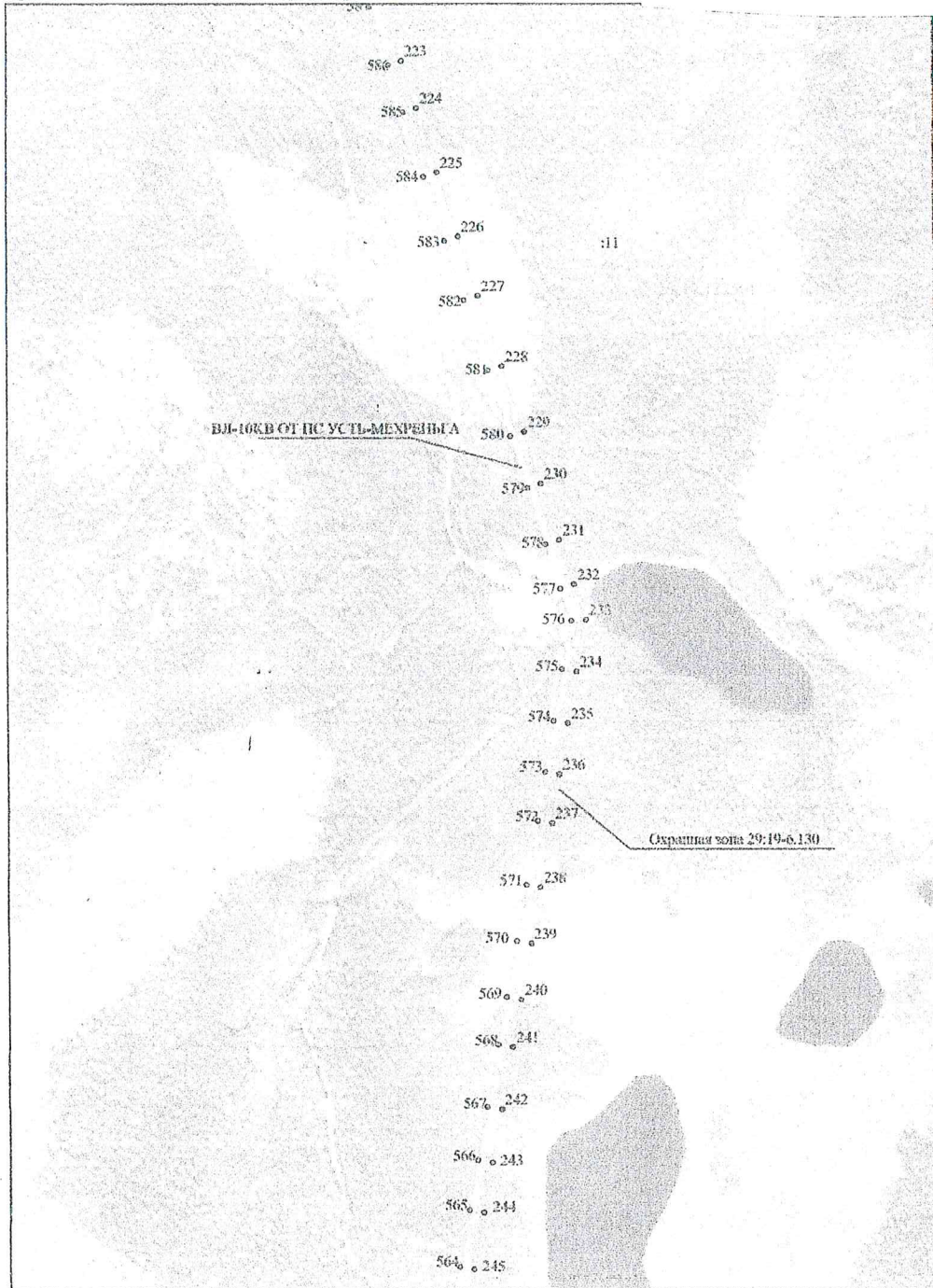
Схема расположения границ публичного сервитута

Кадастровые номера земельных участков, в отношении которых испрашивается публичный сервитут: земли кадастрового квартала 29:19:120804, 29:19:120806, 29:19:120807, 29:19:120601, 29:19:121001, 29:19:121101, 29:19:121201, 29:19:122501, 29:19:121701, 29:19:120601:5, 29:19:120806:115, 29:19:120807:62, 29:19:120807:61, 29:19:120806:143, 29:19:120806:111, 29:19:122501:11

Объект: ВЛ-10КВ ОТ ПС УСТЬ-МЕХРЕНЬГА

Площадь испрашиваемого публичного сервитута - 645087 кв. м

Местоположение: Архангельская область, Холмогорский район



Условные обозначения:

Масштаб 1: 5000



- обозначение характерных точек проектных границ публичного сервитута

- проектируемая зона границ публичного сервитута;

- линия электропередач;

- граница кадастрового квартала

- номер кадастрового квартала

:1

- граница и номер земельного участка по сведениям ЕГРН

Подпись

Захаров Д. А. Дата "21" мая " 2020 г

Место для оптического сканирования (при наличии) листов, составившего описание местоположения границ объекта

Формат А2

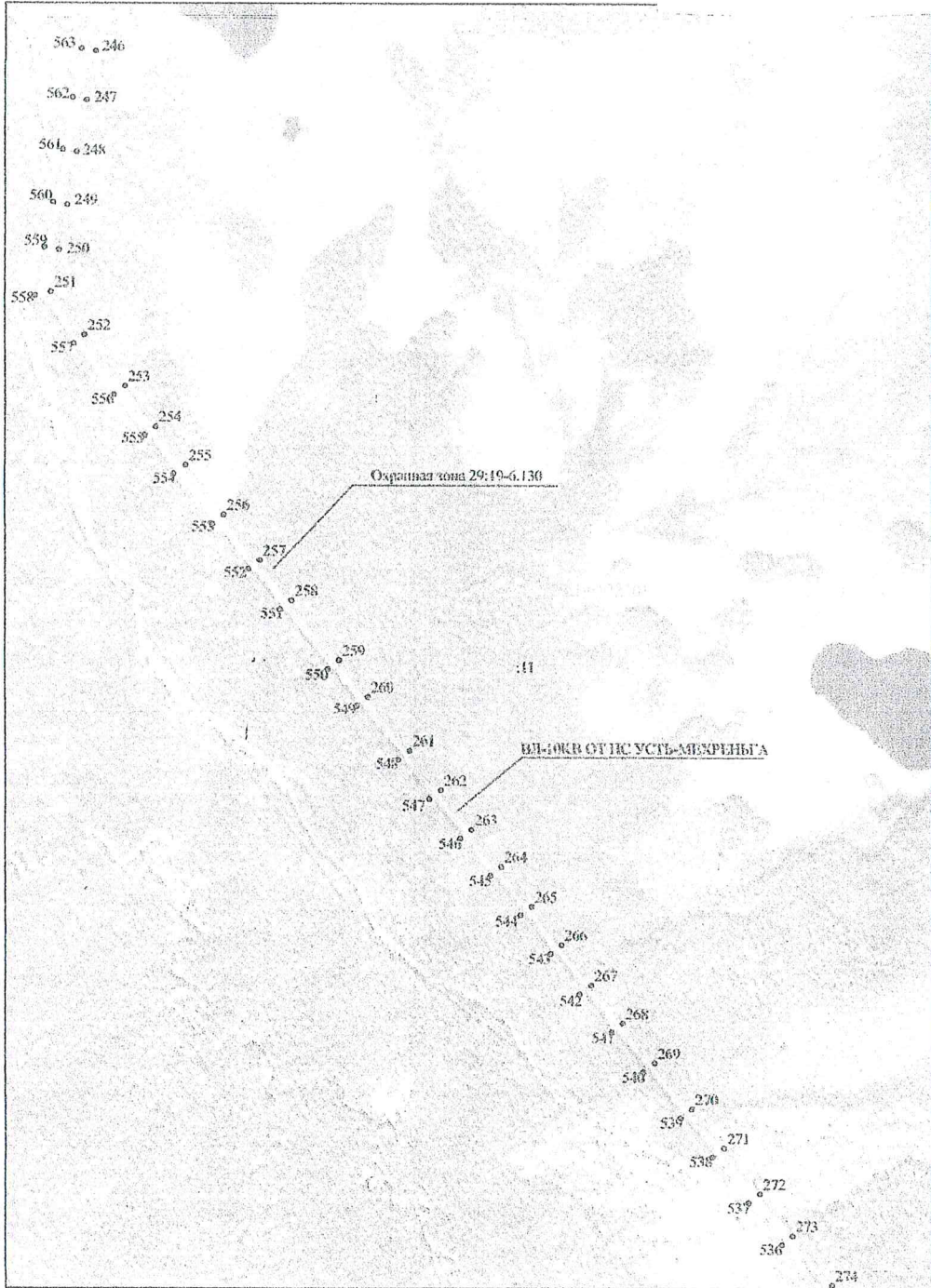
Схема расположения границ публичного сервитута

Кадастровые номера земельных участков, в отношении которых испрашивается публичный сервитут: земли кадастрового квартала 29:19:120804, 29:19:120806, 29:19:120807, 29:19:120601, 29:19:121001, 29:19:121101, 29:19:121201, 29:19:122501, 29:19:121701, 29:19:120601:5, 29:19:120806:115, 29:19:120807:62, 29:19:120807:61, 29:19:120806:143, 29:19:120806:111, 29:19:122501:11

Объект: ВЛ-10КВ ОТ ПС УСТЬ-МЕХРЕНЬГА






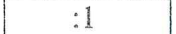
Площадь испрашиваемого публичного сервитута - 645087 кв. м

Местоположение: Архангельская область, Холмогорский район



Условные обозначения:

Масштаб 1: 5000

-  - обозначение характерных точек проектных границ публичного сервитута
-  - проектируемая зона границ публичного сервитута;
-  - линия электропередач;
-  - граница кадастрового квартала
-  - номер кадастрового квартала
-  - граница и номер земельного участка по сведениям ЕГРН

Подпись

Захаров Д. А. Дата "21" мая " 2020 г

Место для оттиска печати (при наличии) и/или, оставшегося отпечатка после нанесения оттиска печати

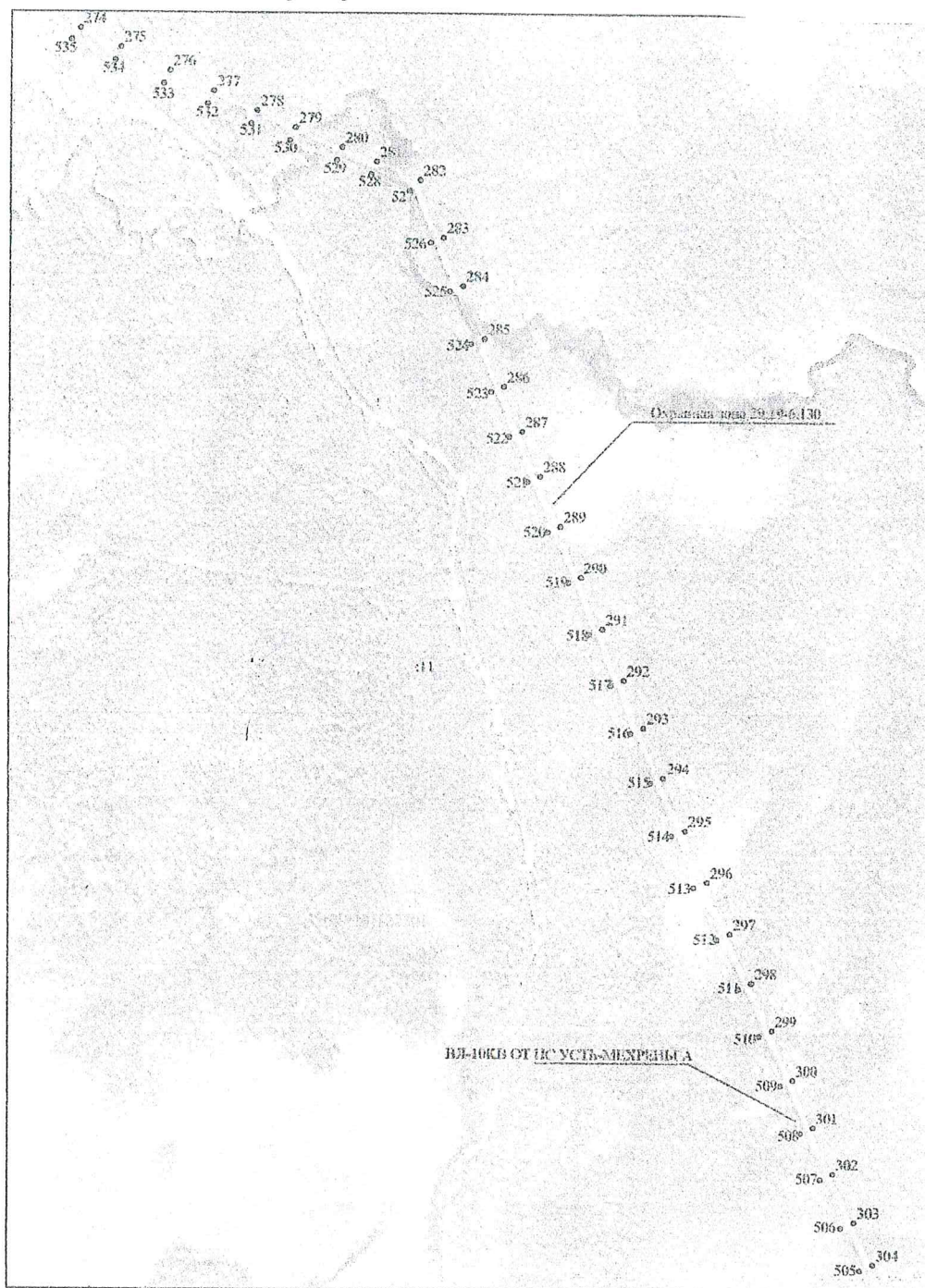
Схема расположения границ публичного сервитута

Кадастровые номера земельных участков, в отношении которых испрашивается публичный сервитут: земли кадастрового квартала 29:19:120804, 29:19:120806, 29:19:120807, 29:19:120601, 29:19:121001, 29:19:121101, 29:19:121201, 29:19:122501, 29:19:121701, 29:19:120601:5, 29:19:120806:115, 29:19:120807:62, 29:19:120807:61, 29:19:120806:143, 29:19:120806:111, 29:19:122501:11

Объект: ВЛ-10КВ ОТ ПС УСТЬ-МЕХРЕНЬГА

Площадь испрашиваемого публичного сервитута - 645087 кв. м

Местоположение: Архангельская область, Холмогорский район



Условные обозначения:



- обозначение характерных точек проектных границ публичного сервитута

- проектируемая зона границ публичного сервитута;

- линия электропередач;

- граница кадастрового квартала

- номер кадастрового квартала

:1

- граница и номер земельного участка по сведениям ЕГРН

Масштаб 1: 5000

Подпись

Захаров Д. А. Дата "21" мая " 2020 г

Место для оттиска печати (при наличии) лица, составившего описание местоположения границ объекта

Формат А2

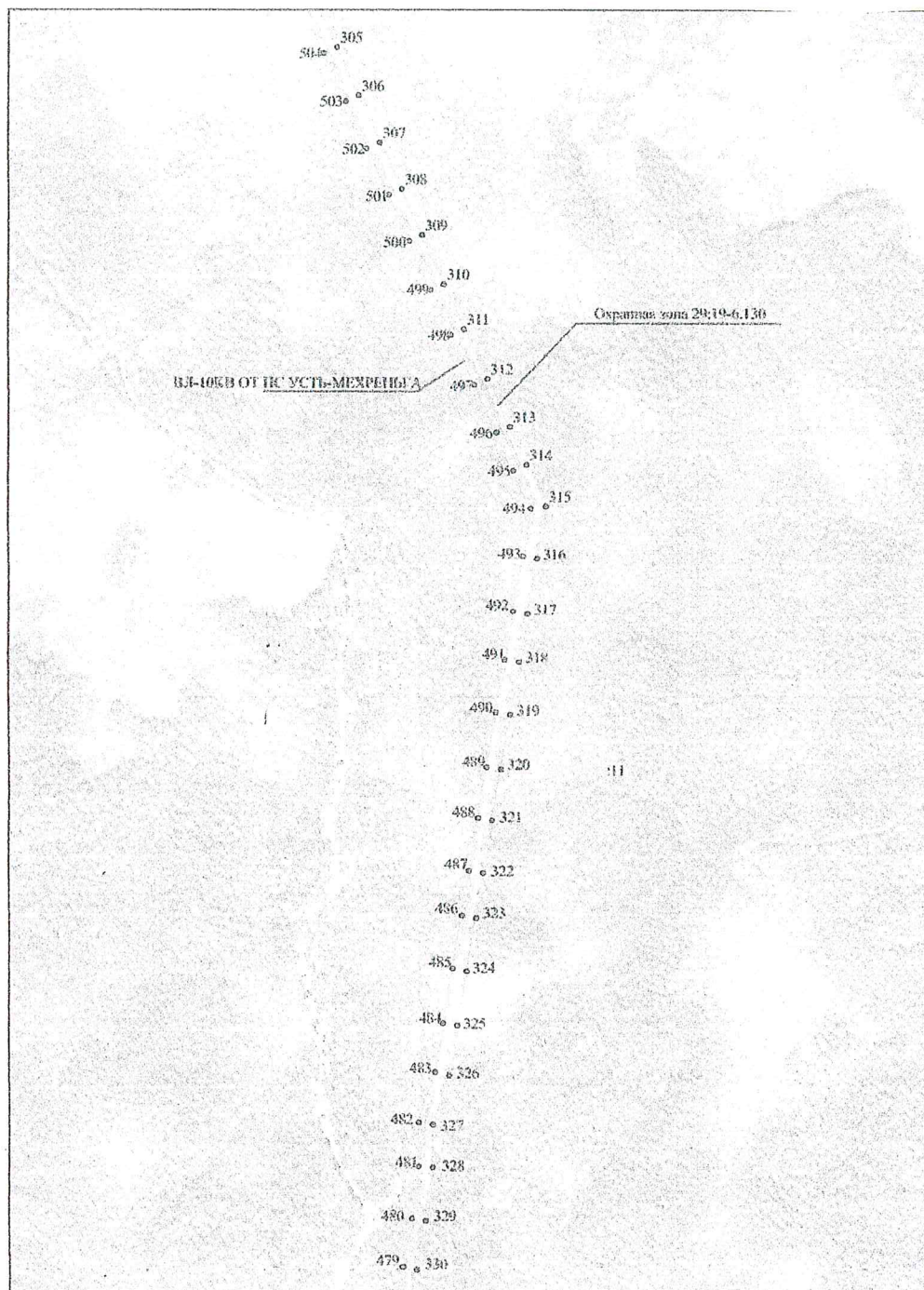
Схема расположения границ публичного сервитута

Кадастровые номера земельных участков, в отношении которых испрашивается публичный сервитут: земли кадастрового квартала 29:19:120804, 29:19:120806, 29:19:120807, 29:19:120601, 29:19:121001, 29:19:121101, 29:19:121201, 29:19:122501, 29:19:121701, 29:19:120601:5, 29:19:120806:115, 29:19:120807:62, 29:19:120807:61, 29:19:120806:143, 29:19:120806:111, 29:19:122501:11

Объект: ВЛ-10КВ ОТ ПС УСТЬ-МЕХРЕНЬГА

Площадь испрашиваемого публичного сервитута - 645087 кв. м

Местоположение: Архангельская область, Холмогорский район



Условные обозначения:

Масштаб 1: 5000

1

- обозначение характерных точек проектных границ публичного сервитута
- проектируемая зона границ публичного сервитута;
- линия электропередач;
- граница кадастрового квартала
- номер кадастрового квартала
- граница и номер земельного участка по сведениям ЕГРН

:1

Подпись

Захаров Д. А. Дата "21" мая " 2020 г

Место для оттиска печати (при наличии) лица, составившего описание местоположения границ объекта

Формат А2

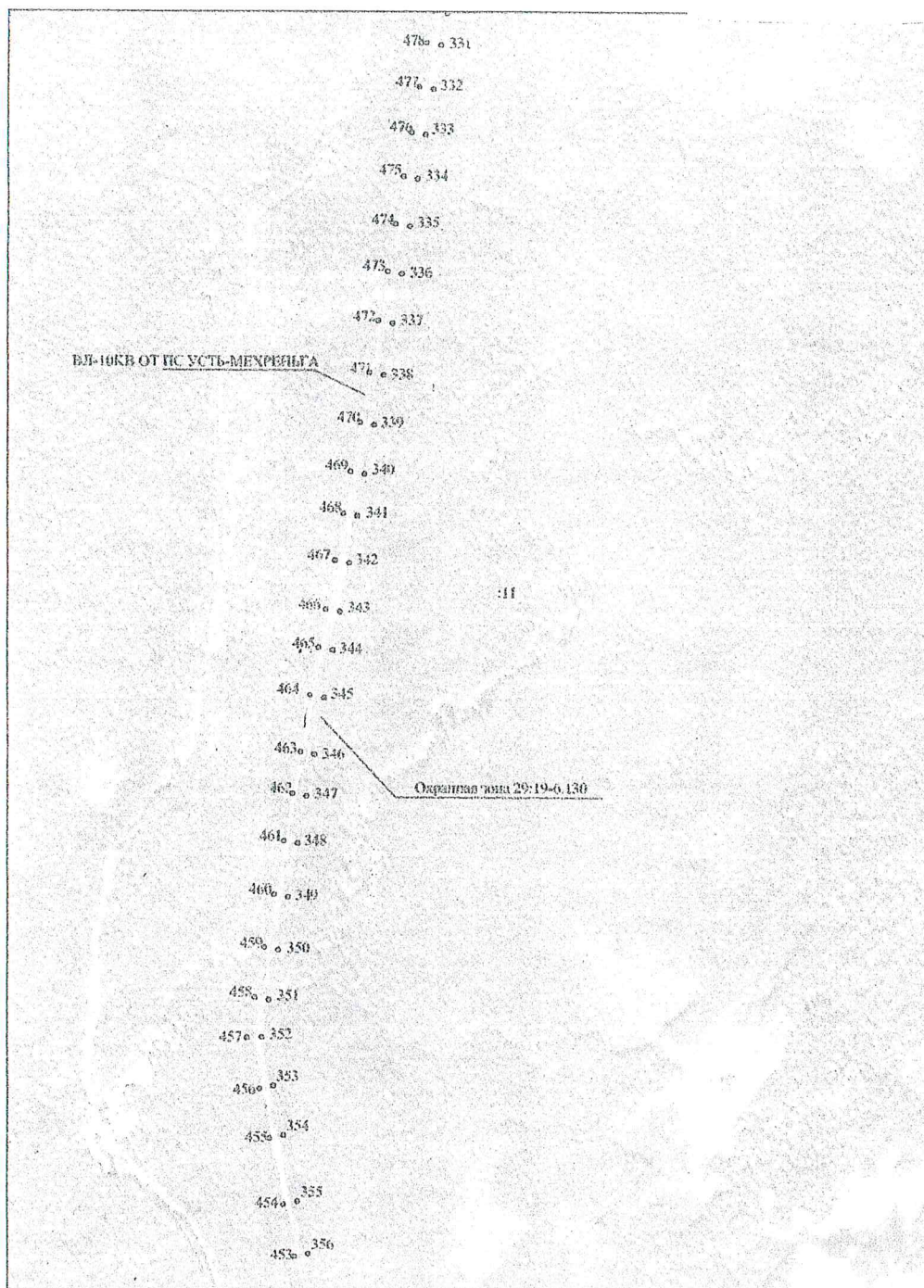
Схема расположения границ публичного сервитута

Кадастровые номера земельных участков, в отношении которых испрашивается публичный сервитут: земли кадастрового квартала 29:19:120804, 29:19:120806, 29:19:120807, 29:19:120601, 29:19:121001, 29:19:121101, 29:19:121201, 29:19:122501, 29:19:121701, 29:19:120601:5, 29:19:120806:115, 29:19:120807:62, 29:19:120807:61, 29:19:120806:143, 29:19:120806:111, 29:19:122501:11

Объект: ВЛ-10КВ ОТ ПС УСТЬ-МЕХРЕНЬГА

Площадь испрашиваемого публичного сервитута - 645087 кв. м

Местоположение: Архангельская область, Холмогорский район



Условные обозначения:

Масштаб 1: 5000



- обозначение характерных точек проектных границ публичного сервитута
- проектируемая зона границ публичного сервитута;
- линия электропередач;
- граница кадастрового квартала
- номер кадастрового квартала
- граница и номер земельного участка по сведениям ЕГРН

1:1

Подпись

Захаров Д. А. Дата "21" мая " 2020 г

Место для отиска печати (при наличии) лица, составившего описание местоположения границ объекта

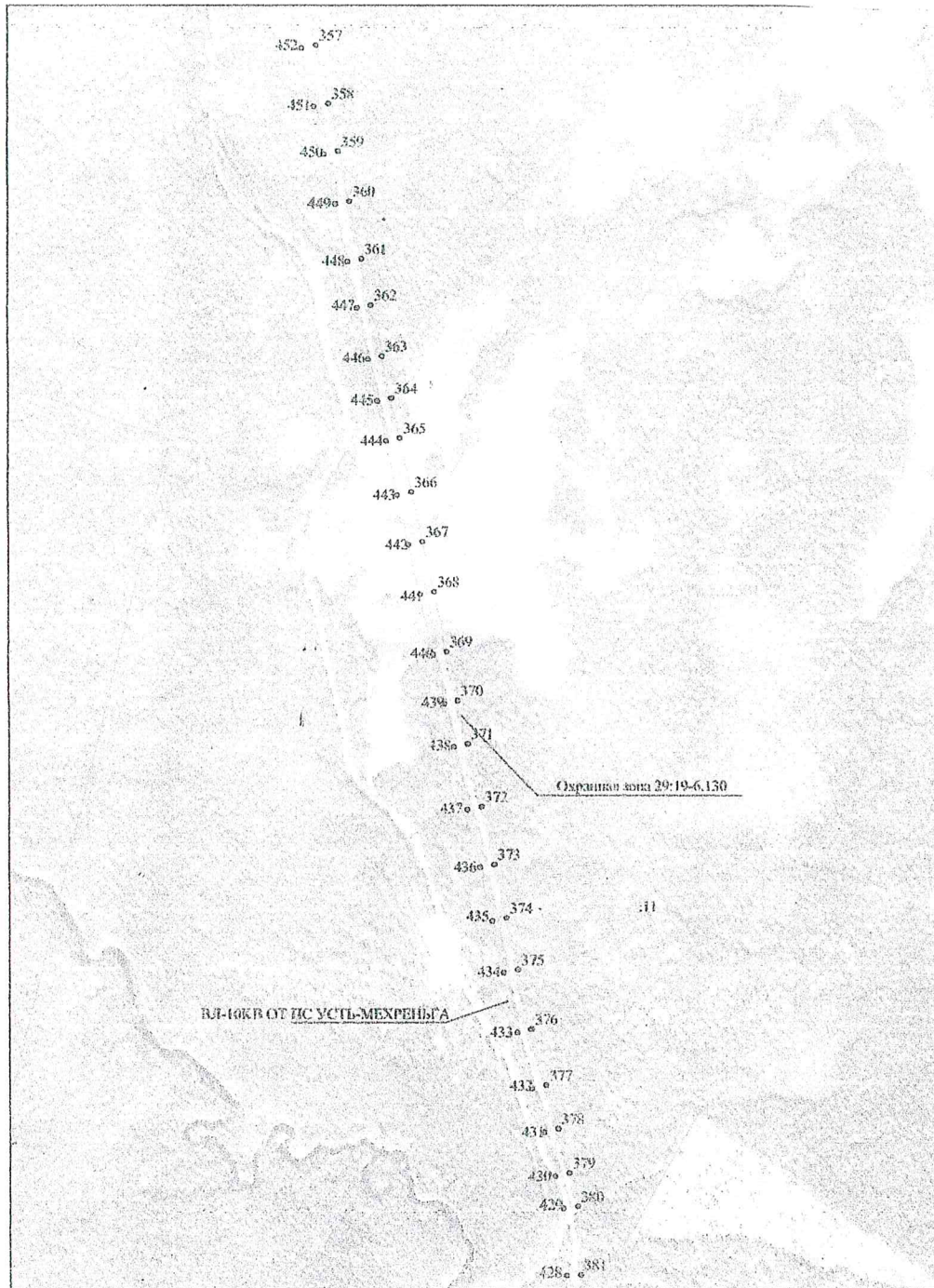
Схема расположения границ публичного сервитута

Кадастровые номера земельных участков, в отношении которых испрашивается публичный сервитут: земли кадастрового квартала 29:19:120804, 29:19:120806, 29:19:120807, 29:19:120601, 29:19:121001, 29:19:121101, 29:19:121201, 29:19:122501, 29:19:121701, 29:19:120601:5, 29:19:120806:115, 29:19:120807:62, 29:19:120807:61, 29:19:120806:143, 29:19:120806:111, 29:19:122501:11

Объект: ВЛ-10КВ ОТ ПС УСТЬ-МЕХРЕНЬГА

Площадь испрашиваемого публичного сервитута - 645087 кв. м

Местоположение: Архангельская область, Холмогорский район



Условные обозначения:

Масштаб 1: 5000

- 1 - обозначение характерных точек проектных границ публичного сервитута
- проектируемая зона границ публичного сервитута;
- линия электропередач;
- граница кадастрового квартала
- 29:19:120804 - номер кадастрового квартала
- 428а - граница и номер земельного участка по сведениям ЕГРН

Подпись

Захаров Д. А. Дата "21" мая " 2020 г

Место для оттиска печати (при наличии) лица, составившего описание местоположения границ объекта

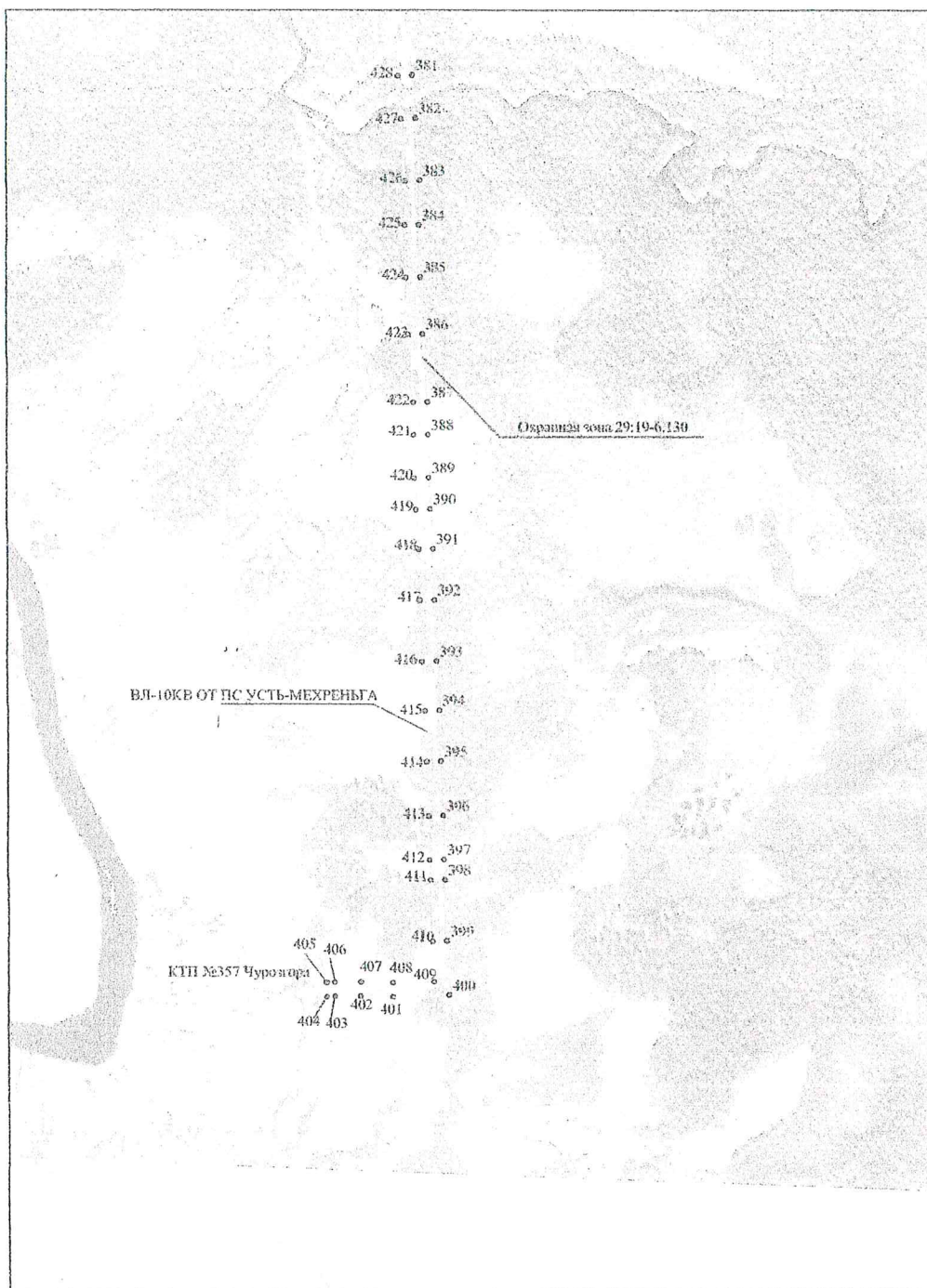
Схема расположения границ публичного сервитута

Кадастровые номера земельных участков, в отношении которых испрашивается публичный сервитут: земли кадастрового квартала 29:19:120804, 29:19:120806, 29:19:120807, 29:19:120601, 29:19:121001, 29:19:121101, 29:19:121201, 29:19:122501, 29:19:121701, 29:19:120601:5, 29:19:120806:115, 29:19:120807:62, 29:19:120807:61, 29:19:120806:143, 29:19:120806:111, 29:19:122501:11

Объект: ВЛ-10КВ ОТ ПС УСТЬ-МЕХРЕНЬГА







Площадь испрашиваемого публичного сервитута - 645087 кв. м

Местоположение: Архангельская область, Холмогорский район



Условные обозначения:

Масштаб 1: 5000

-  - обозначение характерных точек проектных границ публичного сервитута
-  - проектируемая зона границ публичного сервитута;
-  - линия электропередач;
-  - граница кадастрового квартала
-  - номер кадастрового квартала
-  - граница и номер земельного участка по сведениям ЕГРН

Подпись

Захаров Д. А. Дата "21" мая " 2020 г

Место для оттиска печати (при наличии) лица, составившего описание местоположения границ объекта

Формат А2

Каталог координат публичного сервитута			
Объект: ВЛ-10кВ от ПС УСТЬ-МЕХРЕНЬГА			
Сбояснание характерных точек границ	Координаты, м		Среднеквадратическая погрешность положения характерных точек (М), м
	X	Y	
Система координат МСК-29, зона 3			
1	3267192,60	515264,07	0,1
2	3267136,99	515192,57	0,1
3	3267087,44	515127,96	0,1
4	3267046,85	515074,53	0,1
5	3266991,48	515000,34	0,1
6	3267056,73	514979,77	0,1
7	3267114,99	514961,40	0,1
8	3267171,95	514943,44	0,1
9	3267242,17	514921,40	0,1
10	3267284,03	514908,19	0,1
11	3267337,13	514891,43	0,1
12	3267343,21	514888,28	0,1
13	3267333,57	514869,63	0,1
14	3267329,09	514871,95	0,1
15	3267277,71	514888,16	0,1
16	3267235,86	514901,37	0,1
17	3267165,66	514923,40	0,1
18	3267108,68	514941,37	0,1
19	3267050,42	514959,74	0,1
20	3266980,66	514981,74	0,1
21	3266956,91	514916,24	0,1
22	3266929,33	514837,68	0,1
23	3266905,64	514770,21	0,1
24	3266884,57	514709,54	0,1
25	3266856,69	514634,06	0,1
26	3266804,94	514572,05	0,1
27	3266767,10	514527,80	0,1
28	3266829,84	514477,77	0,1
29	3266871,11	514441,35	0,1
30	3266947,36	514377,02	0,1
31	3266991,56	514339,72	0,1
32	3267014,91	514320,03	0,1
33	3267072,49	514273,34	0,1
34	3267091,07	514290,87	0,1
35	3267133,67	514329,76	0,1
36	3267172,45	514364,12	0,1
37	3267217,35	514402,97	0,1
38	3267266,03	514429,62	0,1
39	3267314,39	514455,25	0,1
40	3267351,16	514475,92	0,1
41	3267370,05	514469,91	0,1
42	3267363,69	514449,90	0,1
43	3267353,50	514453,14	0,1
44	3267324,45	514436,82	0,1
45	3267276,32	514411,31	0,1
46	3267229,40	514385,63	0,1
47	3267186,29	514348,32	0,1
48	3267147,71	514314,14	0,1
49	3267105,35	514275,47	0,1
50	3267090,48	514261,44	0,1
51	3267092,49	514260,28	0,1
52	3267081,98	514242,09	0,1
53	3267067,05	514250,72	0,1
54	3267001,52	514303,84	0,1
55	3266978,02	514323,67	0,1
56	3266933,82	514360,97	0,1
57	3266857,39	514425,45	0,1
58	3266816,34	514461,68	0,1
59	3266753,44	514511,83	0,1
60	3266694,30	514442,67	0,1
61	3266643,26	514382,04	0,1
62	3266580,00	514306,99	0,1
63	3266516,43	514231,52	0,1
64	3266474,95	514165,83	0,1
65	3266431,08	514092,29	0,1
66	3266391,84	514025,98	0,1
67	3266342,12	513942,42	0,1
68	3266300,14	513871,45	0,1
69	3266254,51	513794,59	0,1
70	3266219,67	513735,66	0,1
71	3266188,91	513683,80	0,1
72	3266156,27	513629,13	0,1
73	3266159,23	513566,83	0,1
74	3266163,57	513473,92	0,1
75	3266167,77	513383,79	0,1
76	3266173,38	513292,13	0,1
77	3266178,28	513199,15	0,1
78	3266184,36	513115,94	0,1
79	3266189,29	513023,38	0,1
80	3266195,07	512927,70	0,1
81	3266199,39	512860,60	0,1
82	3266204,81	512763,94	0,1
83	3266207,71	512713,64	0,1
84	3266213,96	512611,73	0,1
85	3266218,82	512521,91	0,1
86	3266225,51	512419,22	0,1
87	3266230,74	512331,75	0,1
88	3266233,22	512267,73	0,1
89	3266235,97	512199,70	0,1
90	3266238,07	512131,99	0,1
91	3266237,95	512076,00	0,1
92	3266244,51	511985,31	0,1
93	3266246,12	511923,76	0,1
94	3266249,23	511862,57	0,1
95	3266249,86	511821,84	0,1
96	3266251,84	511746,13	0,1
97	3266256,85	511650,52	0,1
98	3266260,02	511553,56	0,1
99	3266263,75	511466,48	0,1
100	3266266,23	511392,78	0,1

Подпись

Место для оттиска печати (при наличии) лица, составившего описание местоположения границ объекта

Захаров Д. А. Дата "21" мая "2020 г

Формат А2

101	3266269,20	511324,94	0,1
102	3266272,68	511239,94	0,1
103	3266276,28	511149,23	0,1
104	3266279,50	511069,12	0,1
105	3266283,48	510971,75	0,1
106	3266285,58	510899,75	0,1
107	3266289,05	510804,54	0,1
108	3266292,53	510714,60	0,1
109	3266295,51	510634,94	0,1
110	3266298,11	510570,58	0,1
111	3266301,71	510485,59	0,1
112	3266304,44	510414,07	0,1
113	3266306,92	510341,24	0,1
114	3266310,02	510258,37	0,1
115	3266313,76	510192,85	0,1
116	3266338,37	510117,31	0,1
117	3266366,31	510046,52	0,1
118	3266463,16	509974,07	0,1
119	3266529,11	509925,06	0,1
120	3266549,47	509909,96	0,1
121	3266580,27	509886,92	0,1
122	3266638,20	509845,90	0,1
123	3266690,66	509806,77	0,1
124	3266745,80	509766,64	0,1
125	3266811,05	509718,45	0,1
126	3266874,78	509673,22	0,1
127	3266941,91	509624,28	0,1
128	3267004,05	509577,45	0,1
129	3267080,12	509521,34	0,1
130	3267138,45	509478,62	0,1
131	3267194,62	509437,74	0,1
132	3267274,36	509380,84	0,1
133	3267356,46	509319,95	0,1
134	3267431,55	509266,08	0,1
135	3267446,59	509254,79	0,1
136	3267530,77	509197,34	0,1
137	3267588,13	509158,04	0,1
138	3267689,13	509083,37	0,1
139	3267779,65	509018,57	0,1
140	3267830,99	508982,62	0,1
141	3267891,33	508941,17	0,1
142	3267945,23	508900,65	0,1
143	3267997,54	508862,18	0,1
144	3268064,39	508816,29	0,1
145	3268128,32	508769,54	0,1
146	3268200,95	508717,47	0,1
147	3268247,99	508686,41	0,1
148	3268322,40	508634,15	0,1
149	3268389,55	508586,85	0,1
150	3268443,25	508548,49	0,1
151	3268491,43	508489,95	0,1
152	3268551,34	508416,94	0,1
153	3268609,27	508346,40	0,1
154	3268684,41	508253,96	0,1
155	3268756,56	508166,29	0,1
156	3268804,14	508108,49	0,1
157	3268873,79	508023,80	0,1
158	3268918,59	507969,49	0,1
159	3268962,61	507912,61	0,1
160	3269005,67	507860,98	0,1
161	3269044,85	507813,96	0,1
162	3269102,97	507744,44	0,1
163	3269159,27	507669,68	0,1
164	3269130,72	507590,12	0,1
165	3269113,67	507538,16	0,1
166	3269088,75	507467,72	0,1
167	3269053,60	507369,48	0,1
168	3269024,10	507286,58	0,1
169	3268998,91	507215,22	0,1
170	3268970,33	507137,04	0,1
171	3268944,18	507061,25	0,1
172	3268924,14	507004,47	0,1
173	3268894,47	506918,99	0,1
174	3268890,74	506872,12	0,1
175	3268892,67	506820,28	0,1
176	3268893,64	506768,32	0,1
177	3268895,83	506705,29	0,1
178	3268896,62	506677,46	0,1
179	3268897,60	506655,29	0,1
180	3268898,68	506617,46	0,1
181	3269009,52	506551,49	0,1
182	3269037,40	506465,25	0,1
183	3269064,27	506382,22	0,1
184	3269095,77	506284,23	0,1
185	3269119,09	506212,65	0,1
186	3269146,30	506128,20	0,1
187	3269175,56	506037,63	0,1
188	3269197,74	505969,22	0,1
189	3269220,14	505890,21	0,1
190	3269245,10	505804,60	0,1
191	3269270,90	505716,60	0,1
192	3269296,89	505628,06	0,1
193	3269320,56	505546,45	0,1
194	3269346,94	505456,54	0,1
195	3269372,36	505369,90	0,1
196	3269397,02	505284,77	0,1
197	3269420,89	505201,81	0,1
198	3269446,52	505114,05	0,1
199	3269476,69	505010,10	0,1
200	3269504,41	504915,96	0,1

Подпись

Место для оттиска печати (при наличии) лица, составившего описание местоположения границ объекта

Захаров Д. А. Дата "21" мая "2020 г

Формат А2

201	3269526,75	504839,51	0.1
202	3269548,69	504763,46	0.1
203	3269563,13	504713,60	0.1
204	3269580,08	504656,38	0.1
205	3269598,36	504592,27	0.1
206	3269618,95	504522,64	0.1
207	3269649,19	504418,83	0.1
208	3269674,47	504330,78	0.1
209	3269702,30	504236,01	0.1
210	3269726,56	504153,82	0.1
211	3269759,78	504042,28	0.1
212	3269784,91	503957,21	0.1
213	3269805,78	503886,84	0.1
214	3269830,34	503804,30	0.1
215	3269855,48	503719,98	0.1
216	3269881,58	503631,26	0.1
217	3269904,92	503553,00	0.1
218	3269931,40	503468,84	0.1
219	3269950,54	503408,32	0.1
220	3269979,33	503319,63	0.1
221	3269996,44	503266,71	0.1
222	3270022,22	503187,10	0.1
223	3270049,83	503101,55	0.1
224	3270072,32	503032,18	0.1
225	3270102,30	502937,11	0.1
226	3270132,68	502842,47	0.1
227	3270160,80	502755,03	0.1
228	3270194,48	502651,15	0.1
229	3270225,97	502553,77	0.1
230	3270250,59	502477,53	0.1
231	3270277,07	502395,05	0.1
232	3270297,98	502329,87	0.1
233	3270315,20	502277,57	0.1
234	3270301,01	502201,40	0.1
235	3270287,83	502125,65	0.1
236	3270274,84	502051,60	0.1
237	3270263,93	501979,85	0.1
238	3270247,08	501885,48	0.1
239	3270232,45	501802,82	0.1
240	3270217,60	501720,40	0.1
241	3270205,12	501650,27	0.1
242	3270188,97	501558,16	0.1
243	3270175,21	501479,64	0.1
244	3270162,73	501406,07	0.1
245	3270148,73	501322,50	0.1
246	3270133,87	501241,54	0.1
247	3270121,39	501169,86	0.1
248	3270107,20	501092,50	0.1
249	3270092,74	501014,45	0.1
250	3270080,59	500947,53	0.1
251	3270069,28	500885,23	0.1
252	3270118,53	500822,07	0.1
253	3270177,56	500746,28	0.1
254	3270223,91	500685,95	0.1
255	3270267,58	500629,25	0.1
256	3270323,55	500556,20	0.1
257	3270375,73	500489,61	0.1
258	3270421,64	500430,77	0.1
259	3270490,61	500342,55	0.1
260	3270532,37	500288,53	0.1
261	3270593,46	500210,10	0.1
262	3270638,85	500152,26	0.1
263	3270684,08	500094,38	0.1
264	3270727,36	500039,46	0.1
265	3270771,65	499980,95	0.1
266	3270816,06	499924,58	0.1
267	3270859,84	499865,14	0.1
268	3270905,71	499808,93	0.1
269	3270952,36	499750,11	0.1
270	3271005,45	499681,85	0.1
271	3271052,51	499623,90	0.1
272	3271105,08	499556,59	0.1
273	3271153,79	499494,85	0.1
274	3271211,26	499421,89	0.1
275	3271271,62	499394,46	0.1
276	3271346,25	499360,01	0.1
277	3271410,74	499330,12	0.1
278	3271473,86	499300,93	0.1
279	3271529,21	499276,08	0.1
280	3271597,75	499247,31	0.1
281	3271648,33	499226,04	0.1
282	3271713,77	499198,59	0.1
283	3271748,58	499113,03	0.1
284	3271777,69	499040,85	0.1
285	3271809,46	498962,79	0.1
286	3271838,42	498891,63	0.1
287	3271865,74	498824,51	0.1
288	3271892,77	498758,13	0.1
289	3271922,91	498684,18	0.1
290	3271953,20	498609,04	0.1
291	3271984,66	498532,47	0.1
292	3272016,01	498456,86	0.1
293	3272044,54	498386,86	0.1
294	3272074,09	498313,54	0.1
295	3272105,70	498235,63	0.1
296	3272137,20	498159,31	0.1
297	3272170,58	498082,55	0.1
298	3272202,23	498009,48	0.1
299	3272232,75	497939,07	0.1
300	3272264,48	497865,81	0.1

Подпись

Место для отиска печати (при наличии) лица, составившего описание местоположения границ объекта

Захаров Д. А. Дата "21" мая " 2020 г

Формат А2

301	3272295,58	497794,83	0.1
302	3272325,65	497726,23	0.1
303	3272356,93	497654,44	0.1
304	3272384,40	497591,64	0.1
305	3272417,34	497519,19	0.1
306	3272449,49	497448,17	0.1
307	3272480,57	497378,54	0.1
308	3272511,95	497309,56	0.1
309	3272542,10	497241,41	0.1
310	3272574,40	497169,05	0.1
311	3272604,43	497102,77	0.1
312	3272637,90	497028,48	0.1
313	3272670,18	496957,02	0.1
314	3272694,35	496901,81	0.1
315	3272722,70	496840,65	0.1
316	3272709,40	496763,70	0.1
317	3272695,25	496682,60	0.1
318	3272683,35	496611,55	0.1
319	3272669,67	496534,50	0.1
320	3272655,91	496454,35	0.1
321	3272643,03	496379,46	0.1
322	3272630,33	496301,92	0.1
323	3272618,81	496235,58	0.1
324	3272605,44	496157,29	0.1
325	3272591,48	496076,75	0.1
326	3272578,94	496003,16	0.1
327	3272554,89	495930,08	0.1
328	3272554,77	495867,36	0.1
329	3272544,84	495788,59	0.1
330	3272530,37	495716,22	0.1
331	3272521,58	495669,49	0.1
332	3272511,01	495604,67	0.1
333	3272500,08	495536,92	0.1
334	3272487,91	495471,32	0.1
335	3272476,24	495400,65	0.1
336	3272464,85	495329,92	0.1
337	3272451,56	495256,48	0.1
338	3272437,81	495179,55	0.1
339	3272424,37	495104,93	0.1
340	3272410,63	495032,10	0.1
341	3272400,02	494970,57	0.1
342	3272387,54	494900,83	0.1
343	3272374,66	494828,74	0.1
344	3272364,33	494772,08	0.1
345	3272351,55	494701,43	0.1
346	3272336,52	494618,50	0.1
347	3272325,07	494556,65	0.1
348	3272312,50	494486,63	0.1
349	3272297,97	494407,16	0.1
350	3272283,65	494329,32	0.1
351	3272269,73	494255,20	0.1
352	3272259,49	494199,43	0.1
353	3272246,05	494127,40	0.1
354	3272230,99	494053,55	0.1
355	3272211,79	493955,76	0.1
356	3272227,40	493878,13	0.1
357	3272244,14	493797,56	0.1
358	3272261,82	493711,82	0.1
359	3272276,28	493640,82	0.1
360	3272291,98	493567,00	0.1
361	3272409,66	493481,68	0.1
362	3272423,82	493413,64	0.1
363	3272439,30	493337,76	0.1
364	3272452,98	493275,50	0.1
365	3272465,53	493216,43	0.1
366	3272482,08	493137,06	0.1
367	3272497,76	493064,37	0.1
368	3272514,55	492990,55	0.1
369	3272533,23	492902,38	0.1
370	3272548,91	492830,21	0.1
371	3272563,44	492767,17	0.1
372	3272583,20	492674,79	0.1
373	3272601,61	492589,98	0.1
374	3272618,34	492510,75	0.1
375	3272634,54	492434,31	0.1
376	3272654,08	492346,85	0.1
377	3272674,87	492263,48	0.1
378	3272691,65	492199,09	0.1
379	3272707,78	492134,05	0.1
380	3272720,00	492084,58	0.1
381	3272724,16	491983,63	0.1
382	3272728,53	491919,94	0.1
383	3272734,72	491827,03	0.1
384	3272732,50	491761,02	0.1
385	3272735,22	491684,01	0.1
386	3272738,52	491599,74	0.1
387	3272744,51	491498,47	0.1
388	3272745,56	491449,97	0.1
389	3272746,49	491386,43	0.1
390	3272748,62	491340,57	0.1
391	3272751,67	491282,04	0.1
392	3272753,93	491206,51	0.1
393	3272757,12	491116,27	0.1
394	3272759,61	491044,00	0.1
395	3272762,09	490969,30	0.1
396	3272764,76	490889,28	0.1
397	3272766,70	490824,45	0.1
398	3272767,42	490794,65	0.1
399	3272770,07	490704,42	0.1
400	3272772,61	490624,07	0.1

Подпись

Место для оттиска печати (при наличии) лица, составившего описание местоположения границ объекта

Захаров Д. А. Дата "21" мая " 2020 г

Формат А2

401	3272691,39	490621,94	0,1
402	3272643,47	490622,79	0,1
403	3272605,44	490622,54	0,1
404	3272593,55	490621,94	0,1
405	3272592,88	490642,93	0,1
406	3272604,84	490643,53	0,1
407	3272643,58	490643,79	0,1
408	3272691,30	490642,95	0,1
409	3272750,95	490644,51	0,1
410	3272749,08	490703,77	0,1
411	3272746,42	490794,09	0,1
412	3272745,71	490823,88	0,1
413	3272743,77	490888,62	0,1
414	3272741,10	490968,60	0,1
415	3272738,62	491043,29	0,1
416	3272736,14	491115,53	0,1
417	3272732,94	491205,83	0,1
418	3272730,69	491281,18	0,1
419	3272727,64	491339,54	0,1
420	3272725,50	491385,79	0,1
421	3272724,56	491449,58	0,1
422	3272723,53	491497,62	0,1
423	3272717,54	491598,71	0,1
424	3272714,23	491683,22	0,1
425	3272711,49	491761,01	0,1
426	3272713,70	491826,68	0,1
427	3272707,58	491918,51	0,1
428	3272703,19	491982,48	0,1
429	3272699,11	492081,60	0,1
430	3272687,39	492129,00	0,1
431	3272671,29	492193,92	0,1
432	3272654,52	492258,29	0,1
433	3272633,64	492342,02	0,1
434	3272614,02	492429,84	0,1
435	3272597,79	492506,40	0,1
436	3272581,08	492585,58	0,1
437	3272562,67	492670,35	0,1
438	3272542,94	492762,62	0,1
439	3272528,42	492825,62	0,1
440	3272512,70	492897,98	0,1
441	3272493,96	492986,41	0,1
442	3272477,25	493059,82	0,1
443	3272461,53	493132,70	0,1
444	3272444,98	493212,08	0,1
445	3272432,45	493271,07	0,1
446	3272418,75	493333,41	0,1
447	3272403,25	493409,38	0,1
448	3272389,10	493477,41	0,1
449	3272371,43	493562,69	0,1
450	3272355,72	493636,54	0,1
451	3272341,25	493707,61	0,1
452	3272323,58	493793,29	0,1
453	3272306,82	493873,93	0,1
454	3272291,22	493951,51	0,1
455	3272270,43	494049,29	0,1
456	3272255,52	494122,96	0,1
457	3272238,05	494198,96	0,1
458	3272224,08	494259,04	0,1
459	3272263,01	494333,17	0,1
460	3272277,31	494410,94	0,1
461	3272291,83	494490,36	0,1
462	3272304,41	494560,42	0,1
463	3272315,87	494622,30	0,1
464	3272330,89	494705,17	0,1
465	3272343,67	494775,84	0,1
466	3272353,99	494832,47	0,1
467	3272366,87	494904,53	0,1
468	3272379,34	494974,21	0,1
469	3272389,97	495035,83	0,1
470	3272403,72	495108,72	0,1
471	3272417,14	495183,26	0,1
472	3272430,89	495260,21	0,1
473	3272444,15	495333,46	0,1
474	3272455,51	495404,03	0,1
475	3272467,23	495474,95	0,1
476	3272479,39	495540,51	0,1
477	3272490,28	495608,04	0,1
478	3272500,89	495673,10	0,1
479	3272509,62	495720,26	0,1
480	3272524,10	495791,99	0,1
481	3272533,77	495868,70	0,1
482	3272533,90	495933,46	0,1
483	3272558,50	496008,24	0,1
484	3272570,78	496080,30	0,1
485	3272584,74	496160,87	0,1
486	3272598,12	496239,16	0,1
487	3272609,62	496305,41	0,1
488	3272622,32	496382,94	0,1
489	3272635,21	496457,90	0,1
490	3272648,99	496538,11	0,1
491	3272662,65	496615,12	0,1
492	3272674,55	496686,13	0,1
493	3272688,71	496767,28	0,1
494	3272700,89	496837,77	0,1
495	3272675,19	496893,22	0,1
496	3272650,98	496949,09	0,1
497	3272618,78	497019,80	0,1
498	3272585,29	497094,12	0,1
499	3272555,25	497160,44	0,1
500	3272522,90	497232,90	0,1

Подпись

Место для отиска печати (при наличии) лица, составившего описание местоположения границ объекта

Захаров Д. А. Дата "21" мая " 2020 г

Формат А2

501	3272492,79	497300,97	0.1
502	3272461,42	497369,91	0.1
503	3272430,34	497439,56	0.1
504	3272398,21	497510,50	0.1
505	3272365,22	497583,08	0.1
506	3272337,68	497646,04	0.1
507	3272306,41	497717,81	0.1
508	3272276,35	497786,40	0.1
509	3272245,22	497857,43	0.1
510	3272213,49	497930,72	0.1
511	3272182,97	498001,13	0.1
512	3272151,32	498074,18	0.1
513	3272117,86	498151,12	0.1
514	3272086,27	498227,68	0.1
515	3272054,62	498305,65	0.1
516	3272025,07	498378,99	0.1
517	3271996,59	498448,88	0.1
518	3271965,24	498524,48	0.1
519	3271933,75	498601,13	0.1
520	3271903,45	498676,30	0.1
521	3271873,32	498750,21	0.1
522	3271846,29	498816,59	0.1
523	3271818,97	498883,71	0.1
524	3271790,01	498954,87	0.1
525	3271758,22	499032,98	0.1
526	3271729,12	499105,16	0.1
527	3271697,60	499182,60	0.1
528	3271640,19	499206,68	0.1
529	3271589,61	499227,95	0.1
530	3271520,84	499256,81	0.1
531	3271465,15	499281,82	0.1
532	3271401,91	499311,06	0.1
533	3271337,44	499340,95	0.1
534	3271263,20	499375,22	0.1
535	3271197,93	499404,88	0.1
536	3271137,30	499481,84	0.1
537	3271088,56	499543,62	0.1
538	3271036,02	499610,90	0.1
539	3270990,01	499668,79	0.1
540	3270935,90	499737,07	0.1
541	3270889,35	499795,76	0.1
542	3270843,24	499852,27	0.1
543	3270799,35	499911,85	0.1
544	3270755,03	499968,12	0.1
545	3270710,75	500026,62	0.1
546	3270667,55	500081,41	0.1
547	3270622,31	500139,32	0.1
548	3270576,90	500197,18	0.1
549	3270515,79	500275,64	0.1
550	3270474,03	500329,66	0.1
551	3270405,09	500417,84	0.1
552	3270359,18	500476,69	0.1
553	3270306,95	500543,34	0.1
554	3270250,93	500616,45	0.1
555	3270207,27	500673,15	0.1
556	3270160,95	500733,44	0.1
557	3270101,96	500809,16	0.1
558	3270046,94	500879,73	0.1
559	3270059,93	500951,28	0.1
560	3270072,08	501018,22	0.1
561	3270086,54	501096,30	0.1
562	3270100,71	501173,56	0.1
563	3270113,20	501245,23	0.1
564	3270128,04	501326,13	0.1
565	3270142,03	501409,57	0.1
566	3270154,52	501483,21	0.1
567	3270168,29	501561,79	0.1
568	3270184,43	501653,91	0.1
569	3270196,93	501724,11	0.1
570	3270211,78	501806,53	0.1
571	3270226,41	501889,17	0.1
572	3270243,21	501983,28	0.1
573	3270254,12	502054,99	0.1
574	3270267,15	502129,27	0.1
575	3270280,34	502205,13	0.1
576	3270293,56	502276,12	0.1
577	3270278,01	502323,38	0.1
578	3270257,08	502388,63	0.1
579	3270230,60	502471,08	0.1
580	3270205,99	502547,31	0.1
581	3270174,50	502644,68	0.1
582	3270140,82	502748,57	0.1
583	3270112,69	502836,04	0.1
584	3270082,29	502930,75	0.1
585	3270052,32	503025,79	0.1
586	3270029,85	503095,08	0.1
587	3270002,24	503180,63	0.1
588	3269976,46	503260,24	0.1
589	3269959,35	503313,15	0.1
590	3269930,54	503401,91	0.1
591	3269911,38	503462,52	0.1
592	3269884,84	503546,85	0.1
593	3269861,44	503625,29	0.1
594	3269835,34	503714,01	0.1
595	3269810,21	503798,31	0.1
596	3269785,66	503880,86	0.1
597	3269764,77	503951,25	0.1
598	3269739,65	504036,30	0.1
599	3269706,42	504147,86	0.1
600	3269682,16	504230,07	0.1

Подпись

Место для оттиска печати (при наличии) лица, составившего описание местоположения границ объекта

Захаров Д. А. Дата "21" мая " 2020 г

Формат А2

601	3269654,30	504334,92	0.1
602	3269629,02	504413,01	0.1
603	3269598,80	504516,72	0.1
604	3269578,20	504586,41	0.1
605	3269559,91	504650,53	0.1
606	3269542,98	504707,70	0.1
607	3269528,52	504757,63	0.1
608	3269506,59	504833,64	0.1
609	3269484,26	504910,06	0.1
610	3269456,54	505004,19	0.1
611	3269426,36	505108,17	0.1
612	3269400,72	505195,98	0.1
613	3269376,84	505278,94	0.1
614	3269352,20	505364,00	0.1
615	3269326,79	505450,62	0.1
616	3269300,41	505540,55	0.1
617	3269276,73	505622,19	0.1
618	3269250,75	505710,68	0.1
619	3269224,95	505798,71	0.1
620	3269199,96	505884,40	0.1
621	3269177,64	505963,11	0.1
622	3269155,58	506031,16	0.1
623	3269126,32	506121,76	0.1
624	3269099,11	506206,18	0.1
625	3269075,79	506277,76	0.1
626	3269044,28	506375,76	0.1
627	3269017,42	506458,79	0.1
628	3268989,65	506544,69	0.1
629	3268965,71	506610,93	0.1
630	3268954,38	506649,61	0.1
631	3268948,55	506671,24	0.1
632	3268938,87	506698,75	0.1
633	3268919,55	506762,19	0.1
634	3268903,60	506814,11	0.1
635	3268890,34	506857,25	0.1
636	3268883,97	506848,02	0.1
637	3268763,56	506836,81	0.1
638	3268676,82	506824,49	0.1
639	3268559,99	506811,13	0.1
640	3268533,75	506803,80	0.1
641	3268494,87	506798,28	0.1
642	3268420,38	506787,00	0.1
643	3268409,10	506783,35	0.1
644	3268402,63	506803,33	0.1
645	3268415,91	506807,62	0.1
646	3268491,83	506819,06	0.1
647	3268529,43	506824,40	0.1
648	3268555,95	506831,81	0.1
649	3268674,15	506845,33	0.1
650	3268760,48	506857,59	0.1
651	3268832,23	506868,69	0.1
652	3268884,38	506877,54	0.1
653	3268872,47	506919,63	0.1
654	3268904,32	507011,41	0.1
655	3268924,35	507088,17	0.1
656	3268950,54	507144,07	0.1
657	3268979,15	507222,33	0.1
658	3269004,31	507293,61	0.1
659	3269033,82	507376,54	0.1
660	3269068,95	507474,75	0.1
661	3269093,79	507544,94	0.1
662	3269110,85	507596,94	0.1
663	3269135,67	507666,10	0.1
664	3269086,51	507731,38	0.1
665	3269028,73	507800,49	0.1
666	3268989,55	507847,53	0.1
667	3268946,23	507899,45	0.1
668	3268902,18	507956,38	0.1
669	3268857,57	508010,46	0.1
670	3268787,92	508095,15	0.1
671	3268740,35	508152,94	0.1
672	3268668,15	508240,67	0.1
673	3268593,02	508333,11	0.1
674	3268535,11	508403,61	0.1
675	3268475,21	508476,61	0.1
676	3268428,80	508533,01	0.1
677	3268377,39	508569,73	0.1
678	3268310,33	508616,96	0.1
679	3268236,17	508669,05	0.1
680	3268189,04	508700,17	0.1
681	3268116,00	508752,53	0.1
682	3268052,55	508798,94	0.1
683	3267985,38	508845,06	0.1
684	3267932,70	508883,79	0.1
685	3267879,07	508924,12	0.1
686	3267819,02	508965,36	0.1
687	3267767,51	509001,43	0.1
688	3267716,77	509066,39	0.1
689	3267586,25	509133,34	0.1
690	3267539,54	509045,30	0.1
691	3267501,75	508978,40	0.1
692	3267449,10	508880,55	0.1
693	3267401,77	508797,94	0.1
694	3267358,38	508720,18	0.1
695	3267326,79	508659,81	0.1
696	3267301,69	508596,68	0.1
697	3267276,68	508537,51	0.1
698	3267270,06	508524,50	0.1
699	3267251,35	508534,02	0.1
700	3267257,63	508546,37	0.1

Подпись

Захаров Д. А. Дата "21" мая " 2020 г

Место для оттиска печати (при наличии) лица, составившего описание местоположения границ объекта

Формат А2

701	3267282,26	508604,65	0,1
702	3267307,67	508668,58	0,1
703	3267339,91	508730,17	0,1
704	3267383,49	508808,27	0,1
705	3267430,74	508890,74	0,1
706	3267483,36	508988,54	0,1
707	3267521,12	509055,39	0,1
708	3267569,02	509145,68	0,1
709	3267518,91	509180,01	0,1
710	3267434,36	509237,71	0,1
711	3267419,12	509249,15	0,1
712	3267344,08	509302,98	0,1
713	3267262,01	509363,86	0,1
714	3267182,34	509420,70	0,1
715	3267126,05	509461,67	0,1
716	3267067,70	509504,40	0,1
717	3266991,49	509560,61	0,1
718	3266940,85	509598,80	0,1
719	3266929,06	509572,29	0,1
720	3266894,68	509508,91	0,1
721	3266859,12	509446,51	0,1
722	3266822,64	509379,32	0,1
723	3266793,46	509327,18	0,1
724	3266767,75	509280,31	0,1
725	3266745,59	509239,89	0,1
726	3266709,57	509173,77	0,1
727	3266682,55	509123,64	0,1
728	3266651,00	509066,63	0,1
729	3266634,77	509037,36	0,1
730	3266632,04	509033,65	0,1
731	3266615,13	509046,10	0,1
732	3266617,06	509048,72	0,1
733	3266632,63	509076,80	0,1
734	3266664,12	509133,70	0,1
735	3266691,11	509183,78	0,1
736	3266727,16	509249,95	0,1
737	3266749,34	509290,40	0,1
738	3266775,08	509337,35	0,1
739	3266804,25	509389,46	0,1
740	3266840,77	509456,73	0,1
741	3266876,32	509519,11	0,1
742	3266910,20	509581,58	0,1
743	3266923,58	509611,65	0,1
744	3266862,52	509656,17	0,1
745	3266798,74	509701,44	0,1
746	3266733,38	509749,70	0,1
747	3266678,20	509789,87	0,1
748	3266625,85	509828,91	0,1
749	3266567,91	509869,94	0,1
750	3266536,92	509893,13	0,1
751	3266516,59	509908,20	0,1
752	3266450,62	509957,22	0,1
753	3266348,97	510033,27	0,1
754	3266318,60	510110,19	0,1
755	3266292,95	510188,93	0,1
756	3266289,04	510257,38	0,1
757	3266285,94	510340,47	0,1
758	3266283,45	510413,32	0,1
759	3266280,72	510484,73	0,1
760	3266277,13	510569,70	0,1
761	3266274,52	510634,13	0,1
762	3266271,54	510713,79	0,1
763	3266268,07	510803,74	0,1
764	3266264,59	510899,06	0,1
765	3266262,49	510971,01	0,1
766	3266258,52	511068,26	0,1
767	3266255,29	511148,39	0,1
768	3266251,68	511239,47	0,1
769	3266248,22	511324,04	0,1
770	3266245,24	511391,97	0,1
771	3266242,76	511465,69	0,1
772	3266239,04	511552,75	0,1
773	3266235,57	511649,63	0,1
774	3266230,85	511745,34	0,1
775	3266228,86	511821,41	0,1
776	3266228,24	511861,88	0,1
777	3266225,14	511922,96	0,1
778	3266223,53	511984,27	0,1
779	3266216,94	512075,26	0,1
780	3266217,07	512131,69	0,1
781	3266214,97	512199,32	0,1
782	3266212,23	512266,89	0,1
783	3266209,76	512330,72	0,1
784	3266204,56	512417,90	0,1
785	3266197,86	512520,66	0,1
786	3266192,99	512610,53	0,1
787	3266186,75	512712,42	0,1
788	3266183,85	512762,74	0,1
789	3266178,43	512858,74	0,1
790	3266174,12	512926,40	0,1
791	3266168,32	513022,19	0,1
792	3266163,40	513114,62	0,1
793	3266157,32	513197,84	0,1
794	3266152,41	513290,93	0,1
795	3266146,80	513382,65	0,1
796	3266142,59	513472,95	0,1
797	3266138,26	513565,84	0,1
798	3266134,99	513634,46	0,1
799	3266170,85	513694,53	0,1
800	3266201,60	513746,35	0,1

Подпись

Место для оттиска печати (при наличии) лица, составившего описание местоположения границ объекта

Захаров Д. А. Дата "21" мая " 2020 г

Формат А2

801	3266236,44	513805,29	0.1
802	3266282,08	513882,16	0.1
803	3266324,06	513953,15	0.1
804	3266373,78	514036,69	0.1
805	3266413,04	514103,04	0.1
806	3266457,05	514176,82	0.1
807	3266499,44	514243,95	0.1
808	3266563,95	514320,52	0.1
809	3266627,20	514395,56	0.1
810	3266678,29	514456,26	0.1
811	3266744,07	514533,19	0.1
812	3266788,90	514585,61	0.1
813	3266838,25	514644,74	0.1
814	3266864,80	514716,63	0.1
815	3266885,82	514777,15	0.1
816	3266909,51	514844,63	0.1
817	3266937,13	514923,29	0.1
818	3266964,87	514999,81	0.1
819	3267030,08	515087,16	0.1
820	3267070,74	515140,69	0.1
821	3267120,37	515205,41	0.1
822	3267154,91	515249,83	0.1
823	3267159,76	515247,70	0.1
824	3267162,40	515253,71	0.1
825	3267166,42	515264,62	0.1
826	3267176,02	515276,97	0.1
1'	3267192,60	515264,07	0.1

Подпись

Захаров Д. А. Дата "21" мая " 2020 г

Место для оттиска печати (при наличии) лица, составившего описание местоположения границ объекта

Формат А2