

АДМИНИСТРАЦИЯ ХОЛМОГОРСКОГО МУНИЦИПАЛЬНОГО ОКРУГА АРХАНГЕЛЬСКОЙ ОБЛАСТИ

РАСПОРЯЖЕНИЕ

от 28 июля 2023 г. № 1277
с. Холмогоры

О проведении общественных обсуждений

В соответствии с Федеральным законом от 06 октября 2003 года № 131-ФЗ «Об общих принципах организации местного самоуправления в Российской Федерации», Градостроительным кодексом Российской Федерации, руководствуясь Положением о порядке проведения общественных обсуждений и публичных слушаний по вопросам законодательства о градостроительной деятельности на территории Холмогорского муниципального района Архангельской области, утвержденным решением Собрания депутатов МО «Холмогорский муниципальный район» от 17 марта 2020 года № 77:

1. Назначить общественные обсуждения по предоставлению разрешения на условно разрешенный вид использования:

1.1. «религиозное использование» формируемого земельного участка площадью 2123 кв.м. в кадастровом квартале 29:19:161922:45, формируемого в границах в соответствии с прилагаемой к настоящему распоряжению схемой расположения земельного участка, расположенного по адресу: Архангельская область, Холмогорский муниципальный округ, с. Холмогоры, ул. Племзаводская, дом 1, в границе территориальной зоны застройки индивидуальными жилыми домами и малоэтажными жилыми домами блокированной застройки – Ж-2, категория земель – земли населенных пунктов;

1.2. «религиозное использование: культовые здания, часовни» формируемых земельных участков площадью 2544 кв.м. в кадастровом квартале 29:19:050701:ЗУ1(1) и площадью 95 кв.м. в кадастровом квартале 29:19:050701:ЗУ1(2), формируемых в границах в соответствии с прилагаемой к настоящему распоряжению схемой расположения земельных участков, расположенных по адресу: Архангельская область, Холмогорский муниципальный округ, д. Григоровская, в границе территориальной зоны – территория населённых пунктов, категория земель – земли населенных пунктов.

ПРИЛОЖЕНИЕ
к распоряжению главы
Холмогорского муниципального округа
Архангельской области
от 28 июля 2023 года № 1277

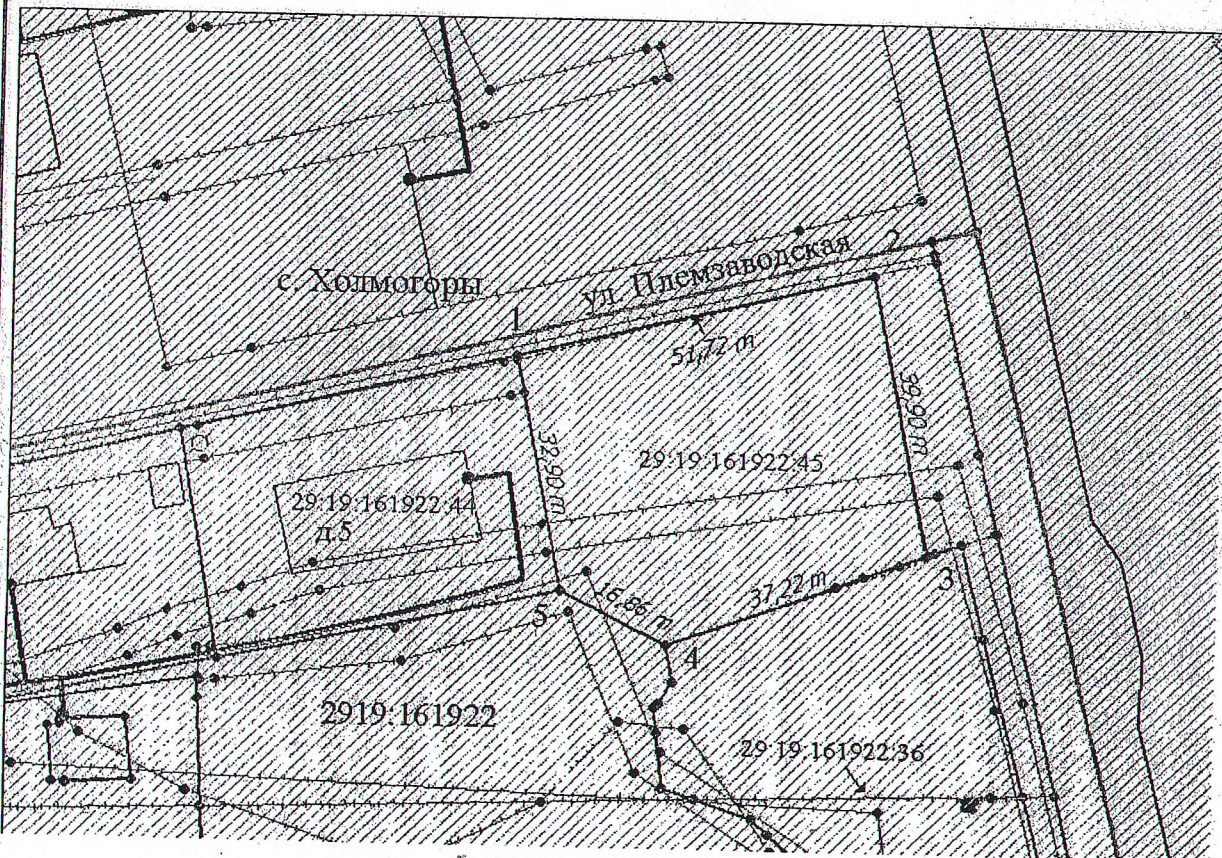
Схема расположения земельного участка на кадастровом плане территории

Лист 1

Кадастровый номер земельного участка 29:19:161922:45

Площадь земельного участка - 2123 кв.м

Размеры сторон линий



Кадастровый квартал: 29:19:161922

Масштаб 1:1000

Местоположение участка: Архангельская область, Холмогорский район, МО «Холмогорское», с. Холмогоры, ул. Племзаводская, дом 1

Разрешенное использование: Для размещения и эксплуатации многоквартирного дома


Категория земель: земли населенных пунктов.

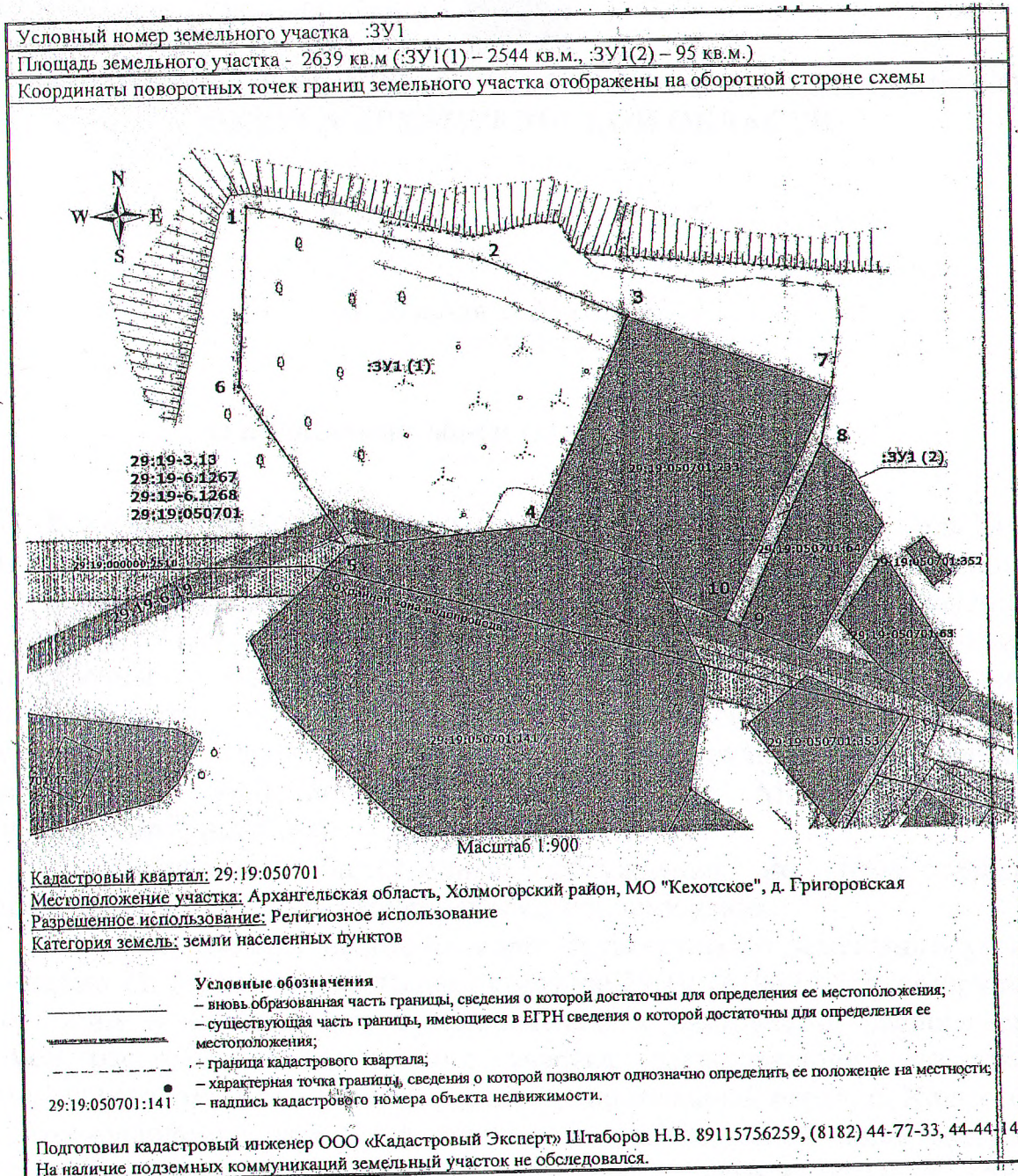
Описание смежеств: от т. 1 - до т. 3- не разграниченная государственность
от т. 3 - до т. 4- с земельным участком 29:19:161922:36
от т. 4 - до т. 5- не разграниченная государственность
от т. 5 - до т. 1- с земельным участком 29:19:161922:44

Условные обозначения:

- вновь образованная часть границы, сведения о которой достаточны для определения ее местоположения,
- существующая часть границы, имеющиеся в ГКН сведения о которой достаточны для определения ее местоположения,
- — характерная точка границы, сведения о которой позволяют однозначно определить ее положение на местности.

Подготовил кадастровый инженер Штаборов В.В.





Координаты поворотных точек границ земельного участка

Обозначение характерных точек границ	Координаты, м (МСК-29 зона 3)	
	X	Y
1	2	3
1	628715.57	3256796.25
2	628704.74	3256833.99
3	628693.79	3256858.06
4	628659.13	3256840.78
5	628657.49	3256809.39
6	628685.83	3256793.12
7	628679.97	3256890.68
8	628670.51	3256888.33
9	628640.46	3256873.14
10	628641.68	3256870.73

Обозначение части границ		Горизонтальное продолжение, м
от т.	до т.	
1	2	3
1	2	39.26
2	3	26.44
3	4	38.73
4	5	31.43
5	6	32.68
6	1	29.90
7	8	32.67
8	9	12.34
9	10	43.18
10	7	29.90

