

Схема расположения границ публичного сервитута

Кадастровые номера земельных участков, в отношении которых испрашивается публичный сервитут: земли кадастрового квартала 29:19:046101, 29:19:046001, 29:19:046001:54, 29:19:046001:11, 29:19:046001:52, 29:19:046001:28, 29:19:046001:27

Объект: ВЛ 0.4КВ Д ВОЛОСТЬ

Площадь испрашиваемого публичного сервитута - 6007 кв. м

Местоположение: Архангельская область, Холмогорский район.

МО «Емецкое», д. Гора, д. Волость

УТВЕРЖДЕНА

распоряжением администрации






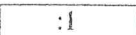
МО «Холмогорский муниципальный район»

от 04 сентября 2020 г. № 1025



Масштаб 1: 2000

Условные обозначения:

-  - обозначение характерных точек проектных границ публичного сервитута
-  - проектируемая зона границ публичного сервитута;
-  - линия электропередач;
-  - граница кадастрового квартала
-  - номер кадастрового квартала
-  - граница и номер земельного участка по сведениям ЕГРН

Подпись

Захаров Д. А. Дата "21" мая "2020 г

Место для оттиска печати (при наличии) лица, составившего описание местоположения границ объекта

Каталог координат публичного кадастра			
Объект: "В.Л.О.АКВ. ДВОЛОСТЬ"			
Обозначение характерных точек границы	Координаты, м		Среднеквадратическая погрешность по координатам характерных точек (Мп), м
	X	Y	
Счетная координат МСК-26, зона 2			
1	525211,81	3278882,52	0,1
2	525208,54	3278877,24	0,1
3	525184,57	3278841,15	0,1
4	525182,16	3278801,89	0,1
5	525167,65	3278764,30	0,1
6	525158,11	3278739,61	0,1
7	525126,45	3278764,41	0,1
8	525102,78	3278750,87	0,1
9	525082,58	3278758,86	0,1
10	525080,35	3278757,84	0,1
11	525083,14	3278733,85	0,1
12	525084,66	3278734,87	0,1
13	525105,07	3278746,88	0,1
14	525126,04	3278758,88	0,1
15	525158,42	3278733,29	0,1
16	525172,72	3278704,08	0,1
17	525186,84	3278678,41	0,1
18	525199,01	3278655,44	0,1
19	525165,09	3278636,03	0,1
20	525136,34	3278616,30	0,1
21	525078,10	3278620,75	0,1
22	525054,90	3278625,92	0,1
23	525054,24	3278663,05	0,1
24	525057,17	3278665,04	0,1
25	525052,78	3278665,33	0,1
26	525052,65	3278663,34	0,1
27	525050,34	3278626,71	0,1
28	525021,14	3278630,39	0,1
29	524978,97	3278656,69	0,1
30	524978,99	3278656,69	0,1
31	524976,41	3278652,42	0,1
32	524978,39	3278652,13	0,1
33	525020,47	3278625,82	0,1
34	525052,21	3278621,64	0,1
35	525077,87	3278616,18	0,1
36	525116,96	3278611,60	0,1
37	525165,07	3278631,08	0,1
38	525182,80	3278598,85	0,1
39	525202,17	3278564,34	0,1
40	525177,89	3278546,89	0,1
41	525176,26	3278545,82	0,1
42	525178,92	3278542,07	0,1
43	525180,55	3278543,22	0,1
44	525204,57	3278560,26	0,1
45	525224,71	3278521,29	0,1
46	525247,29	3278482,16	0,1
47	525264,61	3278450,45	0,1
48	525279,69	3278422,81	0,1
49	525280,65	3278421,05	0,1
50	525284,69	3278423,25	0,1
51	525283,73	3278425,01	0,1
52	525268,64	3278452,66	0,1
53	525251,33	3278484,16	0,1
54	525229,84	3278521,59	0,1
55	525258,47	3278538,98	0,1
56	525280,54	3278530,66	0,1
57	525292,27	3278530,16	0,1
58	525293,43	3278534,61	0,1
59	525291,50	3278535,12	0,1
60	525265,89	3278542,32	0,1
61	525296,90	3278562,74	0,1
62	525337,63	3278587,48	0,1
63	525387,78	3278609,03	0,1
64	525369,48	3278607,08	0,1
65	525367,09	3278611,01	0,1
66	525365,39	3278609,96	0,1
67	525335,24	3278591,41	0,1
68	525294,52	3278566,67	0,1
69	525256,91	3278543,43	0,1
70	525227,64	3278525,64	0,1
71	525207,44	3278584,72	0,1
72	525186,86	3278601,01	0,1
73	525169,21	3278633,10	0,1
74	525203,09	3278652,47	0,1
75	525234,25	3278665,29	0,1
76	525266,07	3278683,34	0,1
77	525295,97	3278698,94	0,1
78	525297,75	3278699,87	0,1
79	525295,62	3278703,95	0,1
80	525293,85	3278703,02	0,1
81	525266,43	3278688,74	0,1
82	525233,67	3278711,70	0,1
83	525252,75	3278714,46	0,1
84	525248,67	3278712,30	0,1
85	525246,61	3278710,54	0,1
86	525262,41	3278686,50	0,1
87	525232,51	3278669,46	0,1
88	525203,14	3278657,46	0,1
89	525180,90	3278650,57	0,1
90	525176,79	3278706,23	0,1
91	525162,73	3278734,94	0,1
92	525171,72	3278761,95	0,1
93	525185,35	3278777,30	0,1
94	525225,59	3278791,89	0,1
95	525241,16	3278809,49	0,1
96	525252,87	3278830,51	0,1
97	525250,58	3278814,30	0,1
98	525248,87	3278813,46	0,1
99	525223,09	3278797,87	0,1
100	525196,05	3278781,29	0,1
101	525174,30	3278769,75	0,1
102	525186,45	3278800,23	0,1
103	525188,86	3278819,50	0,1
104	525213,24	3278875,59	0,1
105	525215,84	3278890,32	0,1
1	525211,81	3278882,52	0,1

Подпись

Место для отиска печати (при наличии) лица, составившего описание местоположения границ объекта

Захаров Д. А. Дата "21" мая " 2020 г