

Схема расположения границ публичного сервитута

Кадастровые номера земельных участков, в отношении которых испрашивается публичный сервитут: земли кадастрового квартала 29:19:046001, 29:19:040701, 29:19:046001:47, 29:19:000000:2356, 29:19:040701:9, 29:19:046001:167, 29:19:040701:140, 29:19:040701:10

Объект: ВЛ-0.4КВ Д МЕЛАНДОВО

Площадь испрашиваемого публичного сервитута - 7641 кв. м

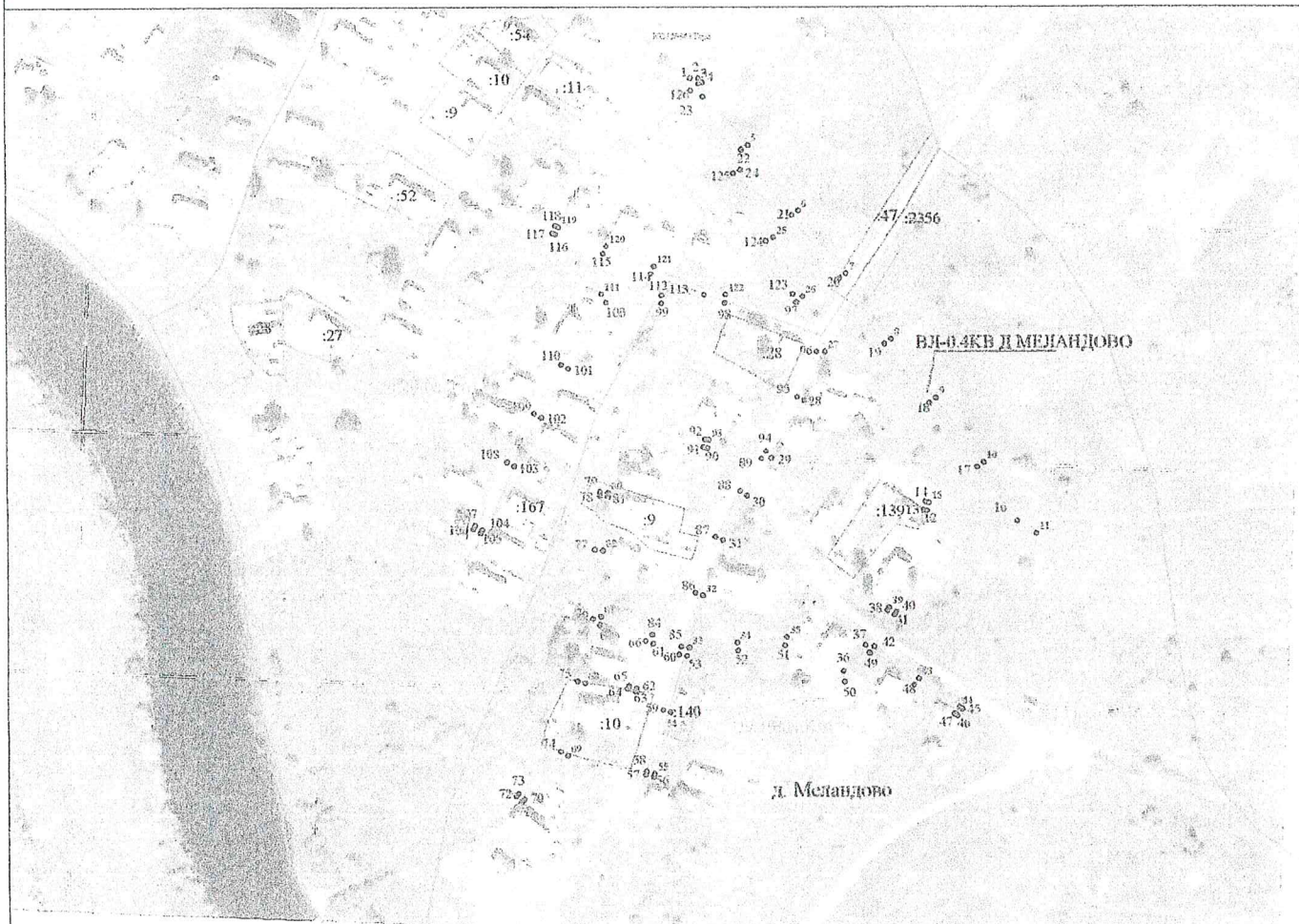
Местоположение: Архангельская область, Холмогорский район,
МО «Емецкое», д. Заполье

УТВЕРЖДЕНА

распоряжением администрации


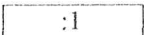
МО «Холмогорский муниципальный район»

от 04 сентября 2020 г. № 1037



Масштаб 1: 2000

Условные обозначения:

-  1 - обозначение характерных точек проектных границ публичного сервитута
- проектируемая зона границ публичного сервитута;
- линия электропередач;
- граница кадастрового квартала
- номер кадастрового квартала
-  1 - граница и номер земельного участка по сведениям ЕГРН

Подпись

Захаров Д. А. Дата "21" мая " 2020 г

Место для оттиска печати (при наличии) лица, составившего описание местоположения границ объекта

Матрица координат пунктов граница			
Объект: БУЛЬВАР ПЕДИАГОГОВ			
Секвенциальный номер пункта	Координаты X		Средняя арифметическая погрешность по координатам (матрица) (мм)
	X	Y	
1	424211.73	427887.12	0.1
2	424212.01	427887.72	0.1
3	424211.74	427888.77	0.1
4	424211.47	427889.00	0.1
5	424211.24	427891.17	0.1
6	424212.25	427892.27	0.1
7	424208.25	427892.20	0.1
8	424208.27	427892.48	0.1
9	424208.54	427891.77	0.1
10	424208.82	427890.77	0.1
11	424208.81	427890.81	0.1
12	424207.46	427891.01	0.1
13	424208.26	427891.03	0.1
14	424207.24	427891.22	0.1
15	424207.14	427891.58	0.1
16	424208.13	427892.54	0.1
17	424207.18	427892.52	0.1
18	424208.89	427893.57	0.1
19	424207.44	427893.78	0.1
20	424208.47	427894.84	0.1
21	424208.42	427895.74	0.1
22	424211.10	427896.59	0.1
23	424208.26	427896.71	0.1
24	424211.58	427896.99	0.1
25	424211.89	427897.27	0.1
26	424208.24	427898.41	0.1
27	424208.26	427898.74	0.1
28	424207.43	427898.73	0.1
29	424207.43	427899.84	0.1
30	424211.11	427899.70	0.1
31	424211.82	427899.82	0.1
32	424211.87	427899.82	0.1
33	424211.87	427899.82	0.1
34	424207.85	427899.47	0.1
35	424207.404	427899.48	0.1
36	424207.43	427899.48	0.1
37	424207.55	427899.40	0.1
38	424211.09	427899.40	0.1
39	424212.75	427899.45	0.1
40	424212.34	427899.84	0.1
41	424205.58	427899.72	0.1
42	424205.28	427899.87	0.1
43	424205.85	427899.87	0.1
44	424205.81	427899.87	0.1
45	424206.74	427899.72	0.1
46	424208.11	427899.82	0.1
47	424208.26	427899.82	0.1
48	424208.26	427899.82	0.1
49	424208.41	427899.74	0.1
50	424207.45	427899.81	0.1
51	424207.30	427899.86	0.1
52	424208.24	427899.86	0.1
53	424208.26	427899.87	0.1
54	424208.32	427899.81	0.1
55	424208.28	427899.82	0.1
56	424208.21	427899.82	0.1
57	424208.21	427899.82	0.1
58	424208.45	427899.82	0.1
59	424208.58	427899.84	0.1
60	424208.58	427899.84	0.1
61	424208.58	427899.84	0.1
62	424208.58	427899.84	0.1
63	424208.58	427899.84	0.1
64	424208.58	427899.84	0.1
65	424208.58	427899.84	0.1
66	424208.58	427899.84	0.1
67	424208.58	427899.84	0.1
68	424208.58	427899.84	0.1
69	424208.58	427899.84	0.1
70	424208.58	427899.84	0.1
71	424208.58	427899.84	0.1
72	424208.58	427899.84	0.1
73	424208.58	427899.84	0.1
74	424208.58	427899.84	0.1
75	424208.58	427899.84	0.1
76	424208.58	427899.84	0.1
77	424208.58	427899.84	0.1
78	424208.58	427899.84	0.1
79	424208.58	427899.84	0.1
80	424208.58	427899.84	0.1
81	424208.58	427899.84	0.1
82	424208.58	427899.84	0.1
83	424208.58	427899.84	0.1
84	424208.58	427899.84	0.1
85	424208.58	427899.84	0.1
86	424208.58	427899.84	0.1
87	424208.58	427899.84	0.1
88	424208.58	427899.84	0.1
89	424208.58	427899.84	0.1
90	424208.58	427899.84	0.1
91	424208.58	427899.84	0.1
92	424208.58	427899.84	0.1
93	424208.58	427899.84	0.1
94	424208.58	427899.84	0.1
95	424208.58	427899.84	0.1
96	424208.58	427899.84	0.1
97	424208.58	427899.84	0.1
98	424208.58	427899.84	0.1
99	424208.58	427899.84	0.1
100	424208.58	427899.84	0.1
101	424208.58	427899.84	0.1
102	424208.58	427899.84	0.1
103	424208.58	427899.84	0.1
104	424208.58	427899.84	0.1
105	424208.58	427899.84	0.1
106	424208.58	427899.84	0.1
107	424208.58	427899.84	0.1
108	424208.58	427899.84	0.1
109	424208.58	427899.84	0.1
110	424208.58	427899.84	0.1
111	424208.58	427899.84	0.1
112	424208.58	427899.84	0.1
113	424208.58	427899.84	0.1
114	424208.58	427899.84	0.1
115	424208.58	427899.84	0.1
116	424208.58	427899.84	0.1
117	424208.58	427899.84	0.1
118	424208.58	427899.84	0.1
119	424208.58	427899.84	0.1
120	424208.58	427899.84	0.1
121	424208.58	427899.84	0.1
122	424208.58	427899.84	0.1
123	424208.58	427899.84	0.1
124	424208.58	427899.84	0.1
125	424208.58	427899.84	0.1
126	424208.58	427899.84	0.1
127	424208.58	427899.84	0.1
128	424208.58	427899.84	0.1
129	424208.58	427899.84	0.1
130	424208.58	427899.84	0.1

Подпись

Захаров Д. А. Дата "21" мая " 2020 г

Место для отиска печати (при наличии) лица, составившего описание местоположения границ объекта