


# ХОЛМОГОРСКИЙ

16+



# ВЕСТНИК

№ 41 (41)  
18 августа  
2023 года

АДМИНИСТРАЦИЯ ХОЛМОГОРСКОГО МУНИЦИПАЛЬНОГО ОКРУГА АРХАНГЕЛЬСКОЙ ОБЛАСТИ

## ПОСТАНОВЛЕНИЕ

от 09 августа 2023 г. № 272  
с. Холмогоры

О выделении специальных мест для размещения печатных агитационных материалов при проведении выборов депутатов Архангельского областного Собрания депутатов восьмого созыва

В соответствии со статьей 54 Федерального закона № 67-ФЗ от 12 июня 2002 года «Об основных гарантиях избирательных прав и права на участие в референдуме граждан Российской Федерации», пунктом 7 статьи 39 Закона Архангельской области от 03 июня 2003 года № 170-22-ОЗ «О выборах депутатов Архангельского областного Собрания депутатов», по согласованию с Холмогорской территориальной избирательной комиссией администрация Холмогорского муниципального округа Архангельской области постановляет:

1. Выделить на территории каждого избирательного участка Холмогорского муниципального округа Архангельской области специальные места для размещения печатных агитационных материалов и информационных материалов избирательных комиссий при проведении выборов депутатов Архангельского областного Собрания депутатов восьмого созыва с учетом удобства для ознакомления избирателями, предоставления одинаковых условий для размещения агитационных материалов зарегистрированных кандидатов.

2. Утвердить прилагаемый Перечень специальных мест для размещения печатных агитационных материалов при проведении выборов депутатов Архангельского областного Собрания депутатов восьмого созыва.

3. Потребовать от инициативных групп, осуществляющих размещение агитационных печатных материалов, по окончании агитационного периода привести места, используемые для размещения агитационных материалов, в первоначальное состояние.

4. Настоящее постановление вступает в силу со дня официального опубликования в газете «Холмогорский вестник».

Глава Холмогорского муниципального  
округа Архангельской области

П.В. Волосатов

## УТВЕРЖДЕН

постановлением администрации

Холмогорского муниципального округа Архангельской области  
от 09 августа 2023 г. № 272ПЕРЕЧЕНЬ специальных мест для размещения печатных агитационных материалов при проведении выборов депутатов  
Архангельского областного Собрания депутатов восьмого созыва

№ п/п	Номер УИК	Место, адрес
1	918	доска объявлений на здании магазина ИП У-Юн-Вен А.С., д. Марковская, д. 46 доска объявлений в здании бывшей администрации МО «Кехотское», д. Марковская, д. 85 (Холмогорский территориальный отдел администрации Холмогорского округа)
2	919	доска объявлений на здании магазина «Сладкий дом», д. Васильевская, 163а доска объявлений на здании магазина ИП Абдулаев В.С., д. Матвеевская, д. 1 доска объявлений в здании бывшей администрации МО «Койдокурское», д. Хомяковская, д. 90 (Холмогорский территориальный отдел администрации Холмогорского округа) доска объявлений у здания Н-Койдокурского клуба, д. Хомяковская, д. 90 доска объявлений в здании магазина ИП У-Юн-Вен А.С., д. Хомяковская, д. 89 доска объявлений на здании магазина, д. Калитинская, д. 316
3	921	доска объявлений на здании клуба, д. Анашкино, д. 49а
4	922	доска объявлений у здания конторы АО «Холмогорский племзавод», с. Холмогоры, ул. Племзаводская, д. 12 доска объявлений в здании бывшей администрации МО СП «Холмогорское», ул. Шубина, д. 22 А (Холмогорский территориальный отдел администрации Холмогорского округа)
5	923	доска объявлений у здания Дома культуры «Лвина», с. Холмогоры, ул. Ломоносова, д. 35
6	924	доска объявлений магазин «Виктория», д. Андриановская, д. 14 доска объявлений магазин «Глория», д. Горка – Кузнечевская, около д. 31
7	925	доска объявлений, д. Рембуево, д. 3/74
8	927	доска объявлений Дома культуры, п. Луковецкий, ул. Советская, д. 10 доска объявлений библиотеки, п. Луковецкий, ул. Советская, д. 8А доска объявлений клуба, д. Среднепогостская, д. 20
9	929	доска объявлений ГБПОУ «Профессиональное училище № 27», с. Ломоносово, д. 67 А
10	930	доска объявлений ФАП, д. Харлово, д. 8 доска объявлений библиотеки, п. Малая Товра, д. 2, кв. 9 доска объявлений ФАП, д. Горка, д. 57А доска объявлений библиотеки, д. Горка, д. 5 доска объявлений клуба, д. Демидово, д. 3
11	933	доска объявлений бывшей администрации МО «Усть-Пинежское», п. Усть-Пинега, ул. Лвинская, д. 12 (Матигорский территориальный отдел Холмогорского округа) доска объявлений магазин ИП Сухинин (бывший магазин «Юбилейный»), п. Усть-Пинега, ул. Пионерская, д. 4 доска объявлений магазин ИП Жланов (бывший № 2), п. Печки, ул. Речная, д. 9 доска объявлений магазин «Петрович» (в здании с аптекой), пос. Усть-Пинега, ул. Гаражная, д. 52
12	934	доска объявлений библиотеки, п. Белогорский, ул. Советская, д. 28 доска объявлений магазин «Провинция № 3», п. Белогорский, ул. Советская, д. 28 доска объявлений магазин ИП Химин П.В., п. Белогорский, ул. Советская, д. 24 доска объявлений магазин ИП Химинова А.С., п. Белогорский, ул. Советская, д. 5В доска объявлений здание бывшей администрации МО «Белогорское», п. Белогорский, ул. Советская, д. 3 (Луковецкий территориальный отдел администрации Холмогорского округа) доска объявлений библиотеки, д. Кузомень, д. 32 доска объявлений ФАП, д. Кузомень, д. 30 доска объявлений магазин № 4 ПО «Пинежское», д. Кузомень, д. 26 доска объявлений бывшей администрации МО «Белогорское», д. Кузомень, д. 27 (Луковецкий территориальный отдел)
13	935	доска объявлений Дома культуры, п. Светлый, д. 18 доска объявлений аптеки, п. Светлый, д. 1 доска объявлений бывшей администрации МО «Светлозерское», п. Светлый, д. 21/1 (Луковецкий территориальный отдел администрации Холмогорского округа)
14	939	доска объявлений ФАП, д. Копачёво, д. 41А доска объявлений ФАП, п. Орлецы, д. 41 доска объявлений ФАП, д. Ичково, д. 110
15	940	доска объявлений Дома культуры, п. Палово, ул. Кольцевая, д. 1
16	943	доска объявлений дома культуры, д. Часовенская, д. 27
17	945	доска объявлений Дома культуры, п. Брин-Наволоок, ул. Набережная, д. 31 доска объявлений мелпункта, п. Ваймужский, д. 19 доска объявлений Дома культуры, п. Ваймужский, д. 29 доска объявлений Дома культуры, с. Емецк, ул. Горончаровского, д. 53 доска объявлений бывшей администрации МО «Емецкое», ул. Горончаровского, д. 48 (Емецкий территориальный отдел администрации Холмогорского округа) доска объявлений торгового центра «Емчапка», ул. Горончаровского, д. 40 доска объявлений библиотеки, д. Большая Гора, д. 21 доска объявлений библиотеки, д. Горка-Рудаковская, д. 25 доска объявлений библиотеки, д. Осередок, д. 3

18	948	доска объявлений клуба, здание библиотеки, д. Бор, д. 35
		доска объявлений клуба, д. Часовня, д. 70
		доска объявлений библиотеки, д. Часовня, д. 72
		доска объявлений медпункта, д. Часовня, д. 75
19	950	доска объявлений магазина, библиотеки, медпункта, д. Бушковы, д. 4
20	953	доска объявлений библиотеки, д. Верхняя Горка, д. 7
21	954	доска объявлений Дома культуры, д. Заболотье, д. 106
		доска объявлений библиотеки, д. Заболотье, д. 106
		доска объявлений медпункта, д. Волость, д. 40
22	955	доска объявлений школы, п. Почтовое, д. 7
23	956	доска объявлений библиотеки, клуба, п. Двинской, ул. Университетская, д. 48
		доска объявлений бывшей администрации МО «Двинское», п. Двинской, ул. Комсомольская, д. 12 (Емецкий территориальный отдел администрации Холмогорского округа)
24	957	доска объявлений медпункта, доска объявлений у медпункта, п. Липовик, д. 7
		доска объявлений ФАП, п. Пешемское, д. 25
		доска объявлений бывшей администрации МО «Емецкое», д. Погост, ул. Ленинградская, д. 168 (Емецкий территориальный отдел администрации Холмогорского округа)
		доска объявлений библиотеки, д. Погост, ул. Ленинградская, д. 152
		доска объявлений Дома культуры, д. Погост, ул. Почтовая, д. 7А

АДМИНИСТРАЦИЯ ХОЛМОГОРСКОГО МУНИЦИПАЛЬНОГО ОКРУГА АРХАНГЕЛЬСКОЙ ОБЛАСТИ

ПО С Т А Н О В Л Е Н И Е

от 11 августа 2023 г. № 273  
с. Холмогоры

О внесении изменений в муниципальную программу «Благоустройство территории и охрана окружающей среды в Холмогорском муниципальном округе Архангельской области»

В соответствии со статьей 179 Бюджетного кодекса Российской Федерации, постановлением администрации Холмогорского муниципального округа Архангельской области от 16 декабря 2022 года № 3 «Об утверждении Порядка разработки, реализации и оценки эффективности муниципальных программ Холмогорского муниципального округа Архангельской области», администрация Холмогорского муниципального округа Архангельской области постановляет:

1. Утвердить прилагаемые изменения, которые вносятся в муниципальную программу «Благоустройство территории и охрана окружающей среды в Холмогорском муниципальном округе Архангельской области», утвержденную постановлением администрации Холмогорского муниципального округа Архангельской области от 09 января 2023 года № 22.

2. Настоящее постановление вступает в силу со дня его официального опубликования в газете «Холмогорский вестник»

Глава Холмогорского муниципального округа Архангельской области

П.В. Волосатов

УТВЕРЖДЕНЫ  
постановлением администрации  
Холмогорского муниципального округа Архангельской области  
от 11 августа 2023 г. № 273

ИЗМЕНЕНИЯ, которые вносятся в муниципальную программу «Благоустройство территории и охрана окружающей среды в Холмогорском муниципальном округе Архангельской области»

1. В паспорте программы позицию, касающуюся объемов и источников финансирования муниципальной программы, изложить в следующей редакции:

Объемы и источники финансирования муниципальной программы	общий объем финансирования – 21 949, 11126 тыс. рублей, в том числе: средства федерального бюджета – 0,0 тыс. рублей; средства областного бюджета – 4 138, 73039 тыс. рублей; средства местного бюджета - 17 810,38087 тыс. рублей; внебюджетные источники – 0,0 тыс. рублей; иные источники – 0,0 тыс. рублей.
---	---

2. Внести в Перечень мероприятий муниципальной программы «Благоустройство территории и охрана окружающей среды в Холмогорском муниципальном округе Архангельской области» следующие изменения:

1) позиции 2.2, 2.3 изложить в следующей редакции:

2.2. Устройство контейнерных площадок	Отдел ЖКХ округа/ Территориальные органы администрации Холмогорского муниципального округа Архангельской области	итого	200	0,0	100,0	100,0	100,0	в 2024 году устройство 7 шт. контейнерных площадок; в 2025 году устройство 7 шт. контейнерных площадок;	Пункт 2.2. Перечня				
										федеральный бюджет	0,0	0,0	0,0
										областной бюджет	0,0	0,0	0,0
										местный бюджет	200	0,0	100,0
										иные источники	0,0	0,0	0,0
										внебюджетные средства	0,0	0,0	0,0

2.3. Приобретение контейнеров (бункеров) для накопления твердых коммунальных отходов	Отдел ЖКХ округа/ Территориальные органы администрации Холмогорского муниципального округа Архангельской области	итого	200,0	0,0	100	100	100	в 2024 году приобретение 25 шт. контейнеров; в 2025 году приобретение 25 шт. контейнеров;	Пункт 2.3. Перечня
		федеральный бюджет	0,0	0,0	0,0	0,0	0,0		
		областной бюджет	0,0	0,0	0,0	0,0	0,0		
		местный бюджет	200,0	0,0	100	100	100		
		иные источники	0,0	0,0	0,0	0,0	0,0		
		внебюджетные средства	0,0	0,0	0,0	0,0	0,0		

2) Добавить позиции 2.7, 1.10 в следующей редакции:

2.7. Мероприятия в сфере обращения с отходами производства и потребления, в том числе с твердыми коммунальными отходами (создание мест (площадок) накопления (в том числе раздельного накопления) твердых коммунальных отходов, оборудованных контейнерами для накопления (в том числе раздельного накопления) твердых коммунальных отходов)	Отдел ЖКХ округа/ Территориальные органы администрации Холмогорского муниципального округа Архангельской области	итого	3 378,03239	3 378,03239	0,0	0,0	Устройство 21 шт. КП и приобретение 62 шт. контейнеров	Пункт 2.7. Перечня	
			федеральный бюджет	0,0	0,0	0,0			
			областной бюджет	3003,03239	3003,03239	0,0			0,0
			местный бюджет	375,0	375,0	0,0			0,0
			иные источники	0,0	0,0	0,0			0,0
			внебюджетные средства	0,0	0,0	0,0			0,0

1.10 Выполнение работ по устройству ограждения территории кладбища в деревне Харлово Холмогорского муниципального округа Архангельской области	Магистровский территориальный отдел администрации Холмогорского муниципального округа Архангельской области	1 135, 698	1 135, 698	1 135, 698	0,0	0,0	0,0	0,0	1.10 Выполнение работ по устройству ограждения территории кладбища в деревне Харлово Холмогорского муниципального округа Архангельской области	Магистровский территориальный отдел администрации Холмогорского муниципального округа Архангельской области
итого	федеральный бюджет	0,0	0,0	0,0	0,0	0,0	0,0	0,0	областной бюджет	0,0
	местный бюджет	0,0	0,0	0,0	0,0	0,0	0,0	0,0	иные источники	0,0
	внебюджетные средства	0,0	0,0	0,0	0,0	0,0	0,0	0,0		

3) позицию «Итог муниципальной программы» изложить в следующей редакции:



Итог муниципальной программы	итого	21 949, 1126	10 177, 07817	5692, 16328	6079, 86981
	федеральный бюджет	0,0	0,0	0,0	0,0
	областной бюджет	4 138, 73039	4 138, 73039	0,0	0,0
	местный бюджет	17 810, 38087	6038, 34778	5692, 16328	6079, 86981
	иные источники	0,0	0,0	0,0	0,0
	внебюджетные средства	0,0	0,0	0,0	0,0

## АДМИНИСТРАЦИЯ ХОЛМОГОРСКОГО МУНИЦИПАЛЬНОГО ОКРУГА АРХАНГЕЛЬСКОЙ ОБЛАСТИ

## ПОСТАНОВЛЕНИЕ

от 16 августа 2023 г. № 274  
с. Холмогоры

Об утверждении помещений, находящихся в муниципальной собственности и пригодных для проведения предвыборных агитационных публичных мероприятий, на территории Холмогорского муниципального округа Архангельской области при проведении выборов депутатов Архангельского областного Собрания депутатов восьмого созыва

В соответствии с Федеральным законом № 67-ФЗ от 12 июня 2002 года «Об основных гарантиях избирательных прав и права на участие в референдуме граждан Российской Федерации», статьей 42.1. закона Архангельской области от 03 июня 2003 года № 170-22-ОЗ «О выборах депутатов Архангельского областного Собрания депутатов», по согласованию с Холмогорской территориальной избирательной комиссией администрация Холмогорского муниципального округа Архангельской области постановляет:

1. Выделить на территории каждого избирательного участка Холмогорского муниципального округа Архангельской области помещения, находящиеся в муниципальной собственности и пригодные для проведения предвыборных агитационных публичных мероприятий, на территории Холмогорского муниципального округа Архангельской области при проведении выборов депутатов Архангельского областного Собрания депутатов восьмого созыва.

2. Утвердить прилагаемый Перечень помещений, находящихся в муниципальной собственности и пригодных для проведения предвыборных агитационных публичных мероприятий, на территории Холмогорского муниципального округа Архангельской области при проведении выборов депутатов Архангельского областного Собрания депутатов восьмого созыва.

3. Потребовать от инициативных групп, осуществляющих проведение предвыборных агитационных публичных мероприятий, по окончании данных мероприятий приводить используемые помещения в первоначальное состояние.

4. Настоящее постановление вступает в силу со дня официального опубликования в газете «Холмогорский вестник».

Глава Холмогорского муниципального округа Архангельской области

П.В. Волосатов

УТВЕРЖДЕН

постановлением администрации

Холмогорского муниципального округа Архангельской области

от 16 августа 2023 г. № 274

Перечень помещений, находящихся в муниципальной собственности и пригодных для проведения предвыборных агитационных публичных мероприятий, на территории Холмогорского муниципального округа Архангельской области при проведении выборов депутатов Архангельского областного Собрания депутатов восьмого созыва

№ п/п	Номер УИК	Место, адрес	ФИО и должность руководителя (собственника, владельца помещения)	Контактный телефон собственника, владельца
1	918	Кехотский клуб, д. Григоровская, д. 31	Елагина Екатерина Павловна, менеджер	89523052366
2	919	Койдокурский клуб, д. Хомяковская, д. 90	Федосеева Ольга Сергеевна, менеджер	89009201050
3	921	Курейский клуб, д. Анашкино, д. 49а	Зиновьева Наталья Васильевна, директор МКУК «ХЦКС»	89025041521
4	922	Центр культуры «Двина», с. Холмогоры, ул. Ломоносова, д. 35	Ножницкая Розалия Андреевна, заведующая	89502533979
5	923	Центр культуры «Двина», с. Холмогоры, ул. Ломоносова, д. 35	Ножницкая Розалия Андреевна, заведующая	89502533979

6	924	Ухтоостровский основная школа, д. Горка-Кузнечевская, д. 32	Тарасова Анна Михайловна, руководитель структурного подразделения	89969214461
7	925	Рембуевская школа, д. Рембуево	Чернышева Светлана Николаевна, директор школы	89217193084
8	927	Дом культуры, п. Луковецкий, ул. Советская, д. 10	Неверова Виктория Александровна, заведующая	89522504189
9	929	Ломоносовский ДК, с. Ломоносово, д. 67А	Шубная Надежда Степановна, менеджер	89532602282
10	930	Матигорский ДК, д. Харлово, ул. им. А.Д. Шиловского, д. 62А	Чебыкина Елена Васильевна, заведующая	89509639055
		Нижне-Матигорский клуб, д. Демидово, д. 3	Худякова Ирина Леонидовна, менеджер	89532669232
11	933	Усть-Пинежский ДК, пос. Усть-Пинега, ул. Двинская, д. 46	Никитина Светлана Геннадьевна, менеджер	89502550753
		Клуб, пос. Печки, ул. Строителей, д. 3	Зиновьева Наталья Васильевна, директор МКУК «ХПКС»	89025041521
12	934	Белогорский клуб, пос. Белогорский, ул. Советская д. 28	Федотовских Екатерина Сергеевна, менеджер	89115931813
13	935	Светлозерский Дом культуры, п. Светлый, д. 18	Пинчук Наталья Федоровна, заведующая	89214746715
14	939	Копачевский ДК, д. Пятково, д. 28	Панфилова Елена Владимировна, менеджер	89009207821
		Клуб, д. Ичково, д. 47	Тряпицына Надежда Андреевна, менеджер	89502571948
		Клуб, пос. Орлецы, д. 19	Попова Наталья Венедиктовна, менеджер	89523054970
15	940	Клуб, пос. Палово, ул. Кольцевая, д. 1	Дегтяренко Наталья Анатольевна, менеджер	8 9021917236
		Ракульский дом культуры, д. Часовенская, д. 27	Хорина Екатерина Васильевна, менеджер	89210705355
16	943	Брин-Наволоцкий ДК, п. Брин-Наволоок, ул. Набережная, д. 31	Шадровцева Ульяна Александровна, менеджер	89027046224
17	945	Дом культуры, с. Емецк, ул. Горончаровского, д. 53	Старкова Вера Юрьевна, заведующая	89965039432
18	948	Пиньгишненский ДК, д. Бор, д. 35	Васильева Виктория Дмитриевна, менеджер	21-7-26 (дом) 89776639659
19	950	Хаврогорский ДК, д. Часовня, д. 70	Усманова Лилия Давруллаевна, менеджер	89115822190
20	953	Заозерская библиотека, дер. Верхняя Горка д. 7	Тетерина Елена Павловна, библиотекарь	89522569926
21	954	Заболотский ДК, д. Заболотье, д. 106	Ермолина Светлана Геннадьевна, менеджер	89523004435
22	955	Помещение д/с «Калинка» - филиал МБОУ «Емецкая средняя школа им. Н.М. Рубцова», п. Почтовое, д. 7	Черникова Ирина Леонидовна, директор	89212403231
23	956	Двинской ДК, п. Двинской, ул. Университетская, д. 48	Черепович Алена Викторовна, заведующая	89009158875
24	957	Селецкий ДК, д. Погост, ул. Почтовая, д. 7А	Горбунова Ольга Петровна, менеджер	89214796376

## АДМИНИСТРАЦИЯ ХОЛМОГОРСКОГО МУНИЦИПАЛЬНОГО ОКРУГА АРХАНГЕЛЬСКОЙ ОБЛАСТИ

## ПОСТАНОВЛЕНИЕ

от 16 августа 2023 г. № 275  
с. Холмогоры

О внесении изменений в муниципальную программу «Строительство и капитальный ремонт объектов муниципальной собственности Холмогорского муниципального округа Архангельской области»

В соответствии со статьей 179 Бюджетного кодекса Российской Федерации, постановлением администрации Холмогорского муниципального округа Архангельской области от 16 декабря 2022 года № 3 «Об утверждении Порядка разработки, реализации и оценки эффективности муниципальных программ Холмогорского муниципального округа Архангельской области», администрация Холмогорского муниципального округа Архангельской области **п о с т а н о в л я е т**:

1. Утвердить прилагаемые изменения, которые вносятся в муниципальную программу «Строительство и капитальный ремонт объектов муниципальной собственности Холмогорского муниципального округа Архангельской области», утвержденную постановлением администрации Холмогорского муниципального округа Архангельской области от 10 января 2023 года № 24.

2. Настоящее постановление вступает в силу со дня его официального опубликования в газете «Холмогорский вестник».

Глава Холмогорского муниципального округа Архангельской области

П.В. Волосатов

## УТВЕРЖДЕНЫ

постановлением администрации  
Холмогорского муниципального округа Архангельской области  
от 16 августа 2023 г. № 275

ИЗМЕНЕНИЯ, которые вносятся в муниципальную программу «Строительство и капитальный ремонт объектов муниципальной собственности Холмогорского муниципального округа Архангельской области», утвержденную постановлением администрации Холмогорского муниципального округа Архангельской области от 10 января 2023 года № 24

1. В паспорте Программы позицию, касающуюся объемов и источников финансирования муниципальной программы, изложить в следующей редакции:

«

Объемы и источники финансирования муниципальной программы	Общий объем финансирования 29008,01141 тыс. рублей, в том числе: средства федерального бюджета – 976,95662 тыс. рублей; средства областного бюджета – 8055,51879 тыс. рублей; средства местного бюджета – 13994,40 тыс. рублей; внебюджетные источники – 0,00 тыс. рублей; иные источники – 0,00 тыс. рублей; средства фонда содействия реформированию ЖКХ – 5981,136 тыс. руб.
---	---

».

2. В Перечень мероприятий муниципальной программы Холмогорского муниципального округа Архангельской области (далее – Перечень) «Строительство и капитальный ремонт объектов муниципальной собственности Холмогорского муниципального округа Архангельской области» внести следующие изменения:

1) пункт 3.4. изложить в следующей редакции:

«

3.4 Приобретение жилых помещений для переселения граждан	Администрация Холмогорского муниципального округа Архангельской области, отдел ЖКХ, территориальные органы администрации Холмогорского муниципального округа	Итого	6301,2240		6301,2240		Выкуп жилья, находящегося в собственности для расселения граждан из аварийного жилья 2023 - 2025гг.	п. 3.2 Перечня
			федеральный бюджет	областной бюджет	местный бюджет	иные источники внебюджетные средства		
		итого	6301,2240	6301,2240	6301,2240	0,00	0,00	
		федеральный бюджет	0,00	0,00	0,00	0,00	0,00	
		областной бюджет	120,0880	120,0880	120,0880	0,00	0,00	
		местный бюджет	200,00	200,00	200,00	0,00	0,00	
		иные источники	0,00	0,00	0,00	0,00	0,00	
		внебюджетные средства	0,00	0,00	0,00	0,00	0,00	
		фонд содействия реформированию ЖКХ	5981,136	5981,136	5981,136	0,00	0,00	
		итого	0,00	0,0	0,0	0,00	0,00	2023 г. - приобретение 4 квартир
		федеральный бюджет	0,00	0,00	0,00	0,00	0,00	
		областной бюджет	0,00	0,00	0,00	0,00	0,00	
		местный бюджет	0,00	0,00	0,00	0,00	0,00	
		иные источники	0,00	0,00	0,00	0,00	0,00	
		внебюджетные средства	0,00	0,00	0,00	0,00	0,00	
		фонд содействия реформированию ЖКХ	0,00	0,00	0,00	0,00	0,00	

»;

2) пункт 4.2. изложить в следующей редакции:

«

4.2 Строительство и реконструкция объектов водоснабжения, водоотведения, теплоснабжения и ремонт жилищно-коммунальной инфраструктуры	Администрация Холмогорского муниципального округа Архангельской области, отдел ЖКХ, территориальные органы администрации Холмогорского муниципального округа	итого	8715,28609	5558,88609	1700,00	1456,40	п. 4.2 Перечня
		федеральный бюджет	976,95662	976,95662	0,0	0,0	
		областной бюджет	113,60449	113,60449	0,00	0,00	
		местный бюджет	6624,72498	3468,32498	1700,00	1456,40	
		иные источники внебюджетные средства	0,00	0,00	0,00	0,00	
			0,00	0,00	0,00	0,00	

»;

3) пункт 4.2.9. изложить в следующей редакции:

«

4.2.9. Строительство и реконструкция (модернизация) объектов питьевого водоснабжения («Станция очистки холодной воды» по адресу: Архангельская область, Холмогорский район, дер. Кузнецово)	Администрация Холмогорского муниципального округа Архангельской области, отдел ЖКХ, территориальные органы администрации Холмогорского муниципального округа	итого	996,89451	996,89451	0,00	0,00	п. 4.2 Перечня
		федеральный бюджет	976,95662	976,95662	0,00	0,00	
		областной бюджет	19,93789	19,93789	0,00	0,00	
		местный бюджет	0,00	0,00	0,00	0,00	
		иные источники внебюджетные средства	0,00	0,00	0,00	0,00	
			0,00	0,00	0,00	0,00	

»;

4) дополнить Перечень пунктом 4.2.10. в следующей редакции:

«

4.2.10.	Администрация Холмогорского муниципального округа	итого федеральный бюджет	1093,6666 0,00	1093,6666 0,00	0,00 0,00	0,00 0,00	Приобретение, доставка и монтаж водогрейного котла КВр-1,5 в котельную по адресу: Архангельская область, Холмогорский муниципальный округ, дер. Красное село, д. 406	п. 4.2 Перечня
	муниципальный бюджет	1093,6666	0,00	0,00	0,00	0,00		
	местный бюджет	0,00	0,00	0,00	0,00	0,00		
	иные источники внебюджетные средства	0,00	0,00	0,00	0,00	0,00		

5. Позицию «Итого по муниципальной программе «Строительство и капитальный ремонт объектов муниципальной собственности Холмогорского муниципального округа Архангельской области» Перечня изложить в следующей редакции:»;

итого федеральный бюджет	29008,01141 976,95662	22933,61141 976,95662	3478,00 0,00	2596,40 0,00		
областной бюджет	8055,51879	8055,51879	0,00	0,00		
районный бюджет	13994,40	7920,00	3478,00	2596,40		
иные источники внебюджетные средства	0,00	0,00	0,00	0,00		
фонд содействия реформированию ЖКХ	5981,136	5981,136	0,00	0,00		
в том числе по федеральному проекту «Культурная среда» национального проекта «Культура»						
итого федеральный бюджет	0,00	0,00	0,00	0,00		
областной бюджет	0,00	0,00	0,00	0,00		
местный бюджет	0,00	0,00	0,00	0,00		
иные источники внебюджетные средства	0,00	0,00	0,00	0,00		
в том числе по федеральному проекту «Обеспечение устойчивого сокращения непригодного для проживания жилищного фонда» национального проекта «Жилье и городская среда»						

Итого	6301,2240	6301,2240	0,00	0,00	0,00	0,00
федеральный бюджет	0,00	0,00	0,00	0,00	0,00	0,00
областной бюджет	120,0880	120,0880	0,00	0,00	0,00	0,00
местный бюджет	200,00	200,00	0,00	0,00	0,00	0,00
иные источники	0,00	0,00	0,00	0,00	0,00	0,00
внебюджетные средства	0,00	0,00	0,00	0,00	0,00	0,00
Фонд содействия реформированию ЖКХ	5981,136	5981,136	0,00	0,00	0,00	0,00
в том числе по федеральному проекту «Чистая вода» национального проекта «Жилье и городская среда»						
итого	996,89451	996,89451	0,00	0,00	0,00	0,00
федеральный бюджет	976,95662	976,95662	0,00	0,00	0,00	0,00
областной бюджет	19,93789	19,93789	0,00	0,00	0,00	0,00
местный бюджет	0,00	0,00	0,00	0,00	0,00	0,00
иные источники	0,00	0,00	0,00	0,00	0,00	0,00
внебюджетные средства	0,00	0,00	0,00	0,00	0,00	0,00

»:



## ИЗВЕЩЕНИЕ О ПРОВЕДЕНИИ СОБРАНИЯ О СОГЛАСОВАНИИ МЕСТОПОЛОЖЕНИЯ ГРАНИЦ ЗЕМЕЛЬНОГО УЧАСТКА

Кадастровым инженером Штаборовым Николаем Васильевичем, почтовый адрес: 163000 Российская Федерация, г. Архангельск, набережная Северной Двины, д. 30, офис 302, адрес электронной почты: shtaborovkolya@mail.ru, тел. 89115756259, № регистрации в государственном реестре лиц, осуществляющих кадастровую деятельность 30325, СНИЛС 122-360-600 04, выполняются кадастровые работы по образованию земельного участка, расположенного по адресу: Архангельская область, Холмогорский муниципальный округ, д. Россохи, дом 6.

Заказчиком кадастровых работ является Голованова Ирина Людвиговна, почтовый адрес: Архангельская область, г. Санкт-Петербург, пр-кт. Себерини, дом 89, лит А, кв. 128, тел. 89532694572.

Смежные земельные участки, в отношении местоположения границ которых проводится согласование:

1. с кадастровым номером 29:19:045001:3, расположенного по адресу: обл. Архангельская, р-н Холмогорский, с/с Зачачьевский, д. Россохи;

2. с кадастровым номером 29:19:045001:1, расположенного по адресу: обл. Архангельская, р-н Холмогорский, с/с Зачачьевский, д. Россохи;

3. с кадастровым номером 29:19:045001:20, расположенного по адресу: установлено относительно ориентира, расположенного в границах участка. Ориентир жилой дом. Почтовый адрес ориентира: обл. Архангельская, р-н Холмогорский, с/с Зачачьевский, д. Россохи, дом 4.

Собрание по поводу согласования местоположения границ состоится 25 сентября 2023 года в 11 часов 00 минут по адресу: Архангельская область, Холмогорский район, д. Россохи, дом 6 (на участке, в отношении которого проводятся кадастровые работы).

С проектом межевого плана земельного участка можно ознакомиться по адресу: г. Архангельск, ул. Поморская, дом 9, офис 23.

Требования о проведении согласования местоположения границ земельных участков на местности принимаются с 21 августа 2023 года по 24 сентября 2023 года, обоснованные возражения о местоположении границ земельных участков после ознакомления с проектом межевого плана принимаются с 21 августа 2023 года по 24 сентября 2023 года, по адресу: г. Архангельск, набережная Северной Двины, дом 30, офис 302.

При проведении согласования местоположения границ при себе необходимо иметь документ, удостоверяющий личность, а также документы о правах на земельный участок (часть 12 статьи 39, часть 2 статьи 40 Федерального закона от 24 июля 2007 г. № 221-ФЗ «О кадастровой деятельности»).

## ИЗВЕЩЕНИЕ О ПРОВЕДЕНИИ СОБРАНИЯ О СОГЛАСОВАНИИ МЕСТОПОЛОЖЕНИЯ ГРАНИЦ ЗЕМЕЛЬНОГО УЧАСТКА

Кадастровым инженером Штаборовым Николаем Васильевичем, почтовый адрес: 163000 Российская Федерация, г. Архангельск, набережная Северной Двины, д. 30, офис 302, адрес электронной почты: shtaborovkolya@mail.ru, тел. 89115756259, № регистрации в государственном реестре лиц, осуществляющих кадастровую деятельность 30325, СНИЛС 122-360-600 04, выполняются кадастровые работы по уточнению границ земельного участка с кадастровым номером 29:19:111201:3, расположенного по адресу: обл. Архангельская, р-н Холмогорский, с/с Ракульский, д. Жилино, ул. Центральная

Заказчиком кадастровых работ является Садовина Валентина Евгеньевна, почтовый адрес: Архангельская область, г. Архангельск, ул. Партизанская, дом 56, кв. 13, тел. 89522520486.

Смежный земельный участок, в отношении местоположения границ которого проводится согласование: с кадастровым номером 29:19:111201:2, расположенного по адресу: установлено относительно ориентира, расположенного в границах участка. Ориентир жилой дом. Почтовый адрес ориентира: обл. Архангельская, р-н Холмогорский, с/с Ракульский, д. Жилино, ул. Центральная, дом 11.

Собрание по поводу согласования местоположения границ состоится 25 сентября 2023 года в 11 часов 00 минут по адресу: Архангельская область, Холмогорский район, д. Жилино, ул. Центральная, дом 11 (на участке, в отношении которого проводятся кадастровые работы).

С проектом межевого плана земельного участка можно ознакомиться по адресу: г. Архангельск, ул. Поморская, дом 9, офис 23.

Требования о проведении согласования местоположения границ земельных участков на местности принимаются с 21 августа 2023 года по 24 сентября 2023 года, обоснованные возражения о местоположении границ земельных участков после ознакомления с проектом межевого плана принимаются с 21 августа 2023 года по 24 сентября 2023 года, по адресу: г. Архангельск, набережная Северной Двины, дом 30, офис 302.

При проведении согласования местоположения границ при себе необходимо иметь документ, удостоверяющий личность, а также документы о правах на земельный участок (часть 12 статьи 39, часть 2 статьи 40 Федерального закона от 24 июля 2007 г. № 221-ФЗ «О кадастровой деятельности»).

**ИЗВЕЩЕНИЕ О ПРОВЕДЕНИИ СОБРАНИЯ О СОГЛАСОВАНИИ МЕСТОПОЛОЖЕНИЯ ГРАНИЦ ЗЕМЕЛЬНОГО УЧАСТКА**

Кадастровым инженером Штаборовым Николаем Васильевичем, почтовый адрес: 163000 Российская Федерация, г. Архангельск, набережная Северной Двины, д. 30, офис 302, адрес электронной почты: shtabogovkolya@mail.ru, тел. 89115756259, № регистрации в государственном реестре лиц, осуществляющих кадастровую деятельность 30325, СНИЛС 122-360-600 04, выполняются кадастровые работы по уточнению границ земельного участка с кадастровым номером 29:19:050601:9, расположенного по адресу: установлено относительно ориентира, расположенного в границах участка. Ориентир жилой дом. Почтовый адрес ориентира: обл. Архангельская, р-н Холмогорский, с/с Кехотский, д. Соснино, дом 77.

Заказчиком кадастровых работ является Сунгурова Ольга Геннадьевна, почтовый адрес: Архангельская область, г. Новодвинск, ул. Первомайская, дом 9, кв. 85, тел. 89115715616.

Смежный земельный участок, в отношении местоположения границ которого проводится согласование: с кадастровым номером 29:19:050601:104, расположенного по адресу: установлено относительно ориентира, расположенного в границах участка. Ориентир жилой дом. Почтовый адрес ориентира: обл. Архангельская, р-н Холмогорский, с/с Кехотский, д. Соснино, дом 76.

Собрание по поводу согласования местоположения границ состоится 25 сентября 2023 года в 11 часов 00 минут по адресу: Архангельская область, Холмогорский район, д. Соснино, дом 77 (на участке, в отношении которого проводятся кадастровые работы).

С проектом межевого плана земельного участка можно ознакомиться по адресу: г. Архангельск, ул. Поморская, дом 9, офис 23.

Требования о проведении согласования местоположения границ земельных участков на местности принимаются с 21 августа 2023 года по 24 сентября 2023 года, обоснованные возражения о местоположении границ земельных участков после ознакомления с проектом межевого плана принимаются с 21 августа 2023 года по 24 сентября 2023 года, по адресу: г. Архангельск, набережная Северной Двины, дом 30, офис 302.

При проведении согласования местоположения границ при себе необходимо иметь документ, удостоверяющий личность, а также документы о правах на земельный участок (часть 12 статьи 39, часть 2 статьи 40 Федерального закона от 24 июля 2007 г. № 221-ФЗ «О кадастровой деятельности»).

**ИЗВЕЩЕНИЕ О ПРОВЕДЕНИИ СОБРАНИЯ О СОГЛАСОВАНИИ МЕСТОПОЛОЖЕНИЯ ГРАНИЦ ЗЕМЕЛЬНОГО УЧАСТКА**

Кадастровым инженером Штаборовым Николаем Васильевичем, почтовый адрес: 163000 Российская Федерация, г. Архангельск, набережная Северной Двины, д. 30, офис 302, адрес электронной почты: shtabogovkolya@mail.ru, тел. 89115756259, № регистрации в государственном реестре лиц, осуществляющих кадастровую деятельность 30325, СНИЛС 122-360-600 04, выполняются кадастровые работы по уточнению границ земельного участка с кадастровым номером 29:19:130411:4, расположенного по адресу: обл. Архангельская, р-н Холмогорский, с/с Усть-Пинежский, п. Усть-Пинега.

Заказчиком кадастровых работ является Танашев Александр Васильевич, почтовый адрес: Архангельская область, г. Архангельск, ул. Урицкого, дом 49, корп. 2, кв. 103, тел. 89115511192.

Смежные земельные участки, в отношении местоположения границ которых проводится согласование:

1. с кадастровым номером 29:19:130411:5, расположенного по адресу: обл. Архангельская, р-н Холмогорский, п. Усть-Пинега, ул. Дачная, дом 9;

2. с кадастровым номером 29:19:045001:10, расположенного по адресу: обл. Архангельская, р-н Холмогорский, с/с Усть-Пинежский, п. Усть-Пинега.

Собрание по поводу согласования местоположения границ состоится 25 сентября 2023 года в 11 часов 00 минут по адресу: Архангельская область, Холмогорский район, п. Усть-Пинега (на участке, в отношении которого проводятся кадастровые работы).

С проектом межевого плана земельного участка можно ознакомиться по адресу: г. Архангельск, ул. Поморская, дом 9, офис 23.

Требования о проведении согласования местоположения границ земельных участков на местности принимаются с 21 августа 2023 года по 24 сентября 2023 года, обоснованные возражения о местоположении границ земельных участков после ознакомления с проектом межевого плана принимаются с 21 августа 2023 года по 24 сентября 2023 года, по адресу: г. Архангельск, набережная Северной Двины, дом 30, офис 302.

При проведении согласования местоположения границ при себе необходимо иметь документ, удостоверяющий личность, а также документы о правах на земельный участок (часть 12 статьи 39, часть 2 статьи 40 Федерального закона от 24 июля 2007 г. № 221-ФЗ «О кадастровой деятельности»).

Комитет по управлению муниципальным имуществом администрации Холмогорского муниципального округа  
Архангельской области

### Извещение о предоставлении земельных участков

Комитет по управлению муниципальным имуществом администрации Холмогорского муниципального округа Архангельской области в соответствии со ст. 39.18 Земельного кодекса Российской Федерации, извещает о возможности лиц, заинтересованных в предоставлении земельных участков, подавать заявления о намерении участвовать в аукционе. Контактное лицо: Туйкова Екатерина Николаевна, телефон 8 (81830) 33943.

Предмет торгов (наименование лота): Информация о праве лиц, заинтересованных в предоставлении земельного участка, подавать заявления о намерении участвовать в аукционе на право заключения договора аренды земельного участка.

Описание лота №1: земельный участок в кадастровом квартале 29:19:130410, площадью 600 кв.м, разрешенное использование – для ведения личного подсобного хозяйства (приусадебный земельный участок), категория земель – земли населенных пунктов. Местоположение: Архангельская область, Холмогорский муниципальный округ, п. Усть-Пинега, ул. Гаражная (Приложение 1). Обременение: публичный сервитут объекта электросетевого хозяйства «ВЛ-0.4кв п.Усть-Пинега» (реестровый номер 29:19-6.1042), охранная зона ВЛ-0.4кв п.Усть-Пинега (реестровый номер 29:19-6.737), санитарно-защитная зона (СЗЗ) водопровода по обе стороны от крайних линий водопровода при отсутствии грунтовых вод - не менее 10 метров при диаметре водоводов до 1000 мм. Особые условия договора аренды: осуществление хозяйственной деятельности в границах санитарной-защитной зоны при наличии согласования эксплуатирующей организации; обеспечение беспрепятственного допуска представителей собственника линейного объекта или представителей организации, осуществляющей его эксплуатацию, к данному объекту; соблюдение расстояния по горизонтали (в свету) от водопровода до фундаментов зданий и сооружений не менее 5 метров. Территориальная зона Ж1 – зона застройки индивидуальными жилыми домами. Доступ к образуемому земельному участку осуществляется с северной, восточной стороны земельного участка от земель общего пользования. Срок аренды 20 лет.

Предмет торгов (наименование лота): Информация о праве лиц, заинтересованных в предоставлении земельного участка, подавать заявления о намерении участвовать в аукционе на право заключения договора аренды земельного участка.

Описание лота №2: земельный участок в кадастровом квартале 29:19:032901, площадью 785 кв.м, разрешенное использование – для ведения личного подсобного хозяйства (приусадебный земельный участок), категория земель – земли населенных пунктов. Местоположение: Архангельская область, Холмогорский муниципальный округ, д. Нижнее Заполье (Приложение 2). Обременение: публичный сервитут объекта электросетевого хозяйства «ВЛ-0,4КВ С-3А ЕМЕЦКИЙ 1 П.К.» (реестровый номер 29:19-6.1064), публичный сервитут объекта электросетевого хозяйства «ВЛ 0.4 КВ Д ОСЕРЕДОК» (реестровый номер 29:19-6.1196), охранная зона ВЛ 0.4 КВ Д ОСЕРЕДОК (реестровый номер 29:19-6.796), охранная зона ВЛ-0,4КВ С-3А ЕМЕЦКИЙ 1 П.К. (реестровый номер 29:19-6.730). Особые условия договора аренды: обеспечение беспрепятственного допуска представителей собственника линейного объекта или представителей организации, осуществляющей его эксплуатацию, к данному объекту. Территориальная зона Ж-1 – зона застройки индивидуальными жилыми домами. Доступ к образуемому земельному участку осуществляется со всех сторон земельного участка от земель общего пользования. Срок аренды 20 лет.

Предмет торгов (наименование лота): Информация о праве лиц, заинтересованных в предоставлении земельного участка, подавать заявления о намерении участвовать в аукционе на право заключения договора аренды земельного участка.

Описание лота №3: земельный участок в кадастровом квартале 29:19:000000, площадью 604 кв.м, разрешенное использование – для индивидуального жилищного строительства, категория земель – земли населенных пунктов. Местоположение: Архангельская область, Холмогорский муниципальный округ, п. Усть-Пинега (Приложение 3). Обременение: водоохранная зона р.Северная Двина в границах населенных пунктов д. Вождорма, д. Рембуево, д. Волково, х. Матера, д. Андриановская, д. Горка-Кузнечевская МО «Ухтоостровское», д. Амосово, д.Сетигоры, д. Заручей, д. Кеницы, д. Глухое, д. Кожево, д. Тарасово, д. Среднепогостская, д. Поташевская СП «Луковецкое», д. Неверово, д. Трехновская, д. Вавчуга, д. Лубянки СП «Холмогорское», п. Варда, п. Усть-Пинега СП «Усть-Пинежское» Холмогорского района Архангельской области (реестровый номер 29:19-6.1300), Прибрежная защитная полоса р.Северная Двина в границах населенных пунктов д. Вождорма, д. Рембуево, д. Волково, х. Матера, д. Андриановская, д. Горка-Кузнечевская МО «Ухтоостровское», д. Амосово, д.Сетигоры, д. Заручей, д. Кеницы, д. Глухое, д. Кожево, д. Тарасово, д. Среднепогостская, д. Поташевская СП «Луковецкое», д. Неверово, д. Трехновская, д. Вавчуга, д. Лубянки СП «Холмогорское», п. Варда, п. Усть-Пинега СП «Усть-Пинежское» Холмогорского района Архангельской области (реестровый номер 29:19-6.1301); специальный режим хозяйственной и иной деятельности в водоохранной зоне, прибрежной защитной полосе, рыбоохранной зоне водного объекта 200 метров. Территориальная зона Ж1 – зона застройки индивидуальными жилыми домами. Доступ к образуемому земельному участку осуществляется с восточной стороны земельного участка от земель общего пользования. Срок аренды 20 лет.

Предмет торгов (наименование лота): Информация о праве лиц, заинтересованных в предоставлении земельного участка, подавать заявления о намерении участвовать в аукционе на право заключения договора аренды земельного участка.

Описание лота № 4: земельный участок в кадастровом квартале 29:19:111501, площадью 600 кв.м, разрешенное использование – для индивидуального жилищного строительства, категория земель – земли населенных пунктов. Местоположение: Архангельская область, Холмогорский муниципальный округ, д. Летняя (Приложение 4). Территориальная зона Ж1 – зона застройки индивидуальными жилыми домами. Доступ к образуемому земельному участку осуществляется с

юго-западной, юго-восточной стороны земельного участка от земель общего пользования. Срок аренды 20 лет.

Предмет торгов (наименование лота): Информация о праве лиц, заинтересованных в предоставлении земельного участка, подавать заявления о намерении участвовать в аукционе на право заключения договора аренды земельного участка.

Описание лота № 5: земельный участок в кадастровом квартале 29:19:045601, площадью 600 кв.м, разрешенное использование – для ведения личного подсобного хозяйства (приусадебный земельный участок), категория земель – земли населенных пунктов. Местоположение: Архангельская область, Холмогорский муниципальный округ, п. Почтовое (Приложение 5). Обременение: охранный зона ВЛ-0,4 кВ. Особые условия договора аренды: обеспечение беспрепятственного допуска представителей собственника линейного объекта или представителей организации, осуществляющей его эксплуатацию, к данному объекту. Территориальная зона Ж-1 – зона застройки индивидуальными жилыми домами. Доступ к образуемому земельному участку осуществляется: к ЗУ1(1) с западной, северо-западной, северной стороны земельного участка от земель общего пользования; к ЗУ1(2) с западной, восточной, северной стороны земельного участка от земель общего пользования. Срок аренды 20 лет.

Данное извещение и схемы расположения земельных участков размещены в официальном печатном издании, установленном для официального опубликования (обнародования) муниципальных правовых актов уставом поселения по месту нахождения земельного участка и размещенным на официальном сайте администрации Холмогорского муниципального округа [www.holmogori.ru](http://www.holmogori.ru), официальном сайте торгов <https://torgi.gov.ru/new>.

Граждане, заинтересованные в приобретении прав на земельный участок, могут подать заявление о намерении участвовать в аукционе, на бумажном носителе при личном обращении, либо направив заказным письмом по адресу: 164530, Архангельская область, Холмогорский район, с. Холмогоры, ул. Ломоносова, д. 18; понедельник-пятница с 8.30-17.00 час. (перерыв с 12.00-13.15). Адрес и время приема граждан для ознакомления со схемой расположения земельного участка, в соответствии с которой предстоит образовать земельный участок, если данная схема представлена на бумажном носителе до 18 сентября 2023 года до 15 час. 00 мин. Дата начала приема заявок – «18» августа 2023 года с 16 час. 00 мин., дата окончания приема заявок – «18» сентября 2023 года до 17 час. 00 мин.

В случае поступления заявлений будет проведен аукцион на право заключения договора аренды земельных участков.

#### ВНИМАНИЕ!

Заинтересованные лица, использующие земельный участок в указанном в извещении месте, и границы которого не установлены на местности в соответствии с законодательством, т.е. участок не отмежеван, и (или) участок не учтен в государственном кадастре недвижимости, могут до «18» сентября 2023 года 17 час. 00 мин. представить обоснованные возражения о местоположении границ формируемого земельного участка. Для урегулирования разногласий по местоположению границ формируемого нового участка, необходимо предоставить документ, удостоверяющий личность, а также документы, подтверждающие права на соответствующий земельный участок (решения о предварительном согласовании предоставления земельных участков, решения о предоставлении земельных участков, вступившие в законную силу судебные акты, договоры аренды, иные документы о правах на земельные участки).

В случае отсутствия возражений о местоположении границ формируемого участка заинтересованные лица считаются надлежащим образом извещены о формировании нового участка.

Председатель

Л.А. Федорова

Комитет по управлению муниципальным имуществом администрации Холмогорского муниципального округа  
Архангельской области

### Извещение о предоставлении земельных участков

Комитет по управлению муниципальным имуществом администрации Холмогорского муниципального округа Архангельской области в соответствии со ст. 39.18 Земельного кодекса Российской Федерации, извещает о возможности лиц, заинтересованных в предоставлении земельного участка, подавать заявления о намерении участвовать в аукционе.

1. Предмет торгов (наименование лота): Информация о праве лиц, заинтересованных в предоставлении земельного участка, подавать заявления о намерении участвовать в аукционе на право заключения договора аренды земельного участка.

Описание лота №1: земельный участок в кадастровом квартале 29:19:051001, общей площадью 1998 кв.м, разрешенное использование – для индивидуального жилищного строительства, категория земель – земли населенных пунктов. Местоположение: Архангельская область, Холмогорский муниципальный округ, д. Матвеевская (Приложение 1 ЗУ1). Обременение: санитарно-защитная зона телятника – 100 метров. Территориальная зона Ж – зона застройки индивидуальными жилыми домами. Ориентировочная кадастровая стоимость – 534724 руб. Ориентировочная арендная плата – 1604 руб. Доступ к образуемому земельному участку осуществляется с южной стороны земельного участка от земель общего пользования. Срок аренды 20 лет.

Описание лота №2: Земельный участок в кадастровом квартале 29:19:120805, площадью 600 кв.м, разрешенное использование – для ведения личного подсобного хозяйства (приусадебный земельный участок), категория земель – земли населенных пунктов. Местоположение: Архангельская область, Холмогорский муниципальный округ, д. Погост, ул. Ленинградская (Приложение 2 ЗУ1). Обременение: охранный зона линии электропередач ВЛ-0,4 кВ. Территориальная зона Ж-1 – зона застройки индивидуальными жилыми домами. Ориентировочная кадастровая стоимость – 103290 руб. Ориентировочная арендная плата – 2004 руб. Доступ к образуемому земельному участку осуществляется с юго-восточной стороны земельного участка от земель общего пользования. Срок аренды 20 лет.

Описание лота №3: Земельный участок в кадастровом квартале 29:19:011701, площадью 1028 кв.м, разрешенное использование – для ведения личного подсобного хозяйства (приусадебный земельный участок), категория земель – земли населенных пунктов. Местоположение: Архангельская область, Холмогорский муниципальный округ, п. Луковецкий (Приложение 3 ЗУ1). Обременение: охранный зона линии электропередач 0,4 кВ – 64 кв.м. Территориальная зона Ж-1 – зона застройки индивидуальными жилыми домами. Ориентировочная кадастровая стоимость – 293843 руб. Ориентировочная арендная плата – 5681 руб. Доступ к образуемому земельному участку осуществляется с северной стороны земельного участка от земель общего пользования. Срок аренды 20 лет.

Описание лота №4: земельный участок в кадастровом квартале 29:19:101002, общей площадью 2220 кв.м, разрешенное использование – для индивидуального жилищного строительства, категория земель – земли населенных пунктов. Местоположение: Архангельская область, Холмогорский муниципальный округ, д. Кушово (Приложение 4 ЗУ1). Территориальная зона Ж-1 – зона застройки индивидуальными жилыми домами. Ориентировочная кадастровая стоимость – 569734 руб. Ориентировочная арендная плата – 1709 руб. Доступ к образуемому земельному участку осуществляется с южной стороны земельного участка от земель общего пользования. Срок аренды 20 лет.

Описание лота №5: Земельный участок в кадастровом квартале 29:19:160901, площадью 996 кв.м, разрешенное использование – для ведения личного подсобного хозяйства (приусадебный земельный участок), категория земель – земли населенных пунктов. Местоположение: Архангельская область, Холмогорский муниципальный округ, д. Побоище (Приложение 5 ЗУ1). Обременение: Публичный сервитут объекта электросетевого хозяйства «ВЛ-0,4 СЗ ХОЛМОГОРЫ 9.33 КМ» (реестровый номер 29:19-6.1176), Охранный зона ВЛ-0,4 СЗ ХОЛМОГОРЫ 9.33 КМ (реестровый номер 29:19-6.815). Территориальная зона Ж-1 – зона застройки индивидуальными жилыми домами. Ориентировочная кадастровая стоимость – 238243 руб. Ориентировочная арендная плата – 4622 руб. Доступ к образуемому земельному участку осуществляется с восточной стороны земельного участка от земель общего пользования. Срок аренды 20 лет.

Данное извещение и схема расположения земельного участка размещены на официальном сайте Холмогорского муниципального округа Архангельской области [www.holmogori.ru](http://www.holmogori.ru), на официальном сайте [www.torgi.gov.ru](http://www.torgi.gov.ru) и в официальном периодическом печатном издании «Холмогорский вестник».

Граждане, заинтересованные в приобретении прав на земельный участок, могут подать заявление о намерении участвовать в аукционе, на бумажном носителе при личном обращении, либо направив заказным письмом по адресу: 164530, Архангельская область, Холмогорский район, с. Холмогоры, ул. Ломоносова, д. 18; понедельник-пятница с 8.30-17.00 час. (перерыв с 12.00-13.15). Контактное лицо: Панфилова Анна Владимировна, телефон 8 (81830) 34478. Дата и время начала приема заявлений – «18» августа 2023 года 14 час. 00 мин. Дата окончания приема заявок – «22» сентября 2023 года до 17 час. 00 мин.

В случае поступления заявлений будет проведен аукцион на право заключения договора аренды земельного участка и по продаже земельного участка.

### ВНИМАНИЕ!

Заинтересованные лица, использующие земельный участок в указанном в извещении месте, и границы которого не установлены на местности в соответствии с законодательством, т.е. участок не отмежеван, и (или) участок не учтен в государственном кадастре недвижимости, могут до «27» сентября 2023 года 17 час. 00 мин. представить обоснованные

возражения о местоположении границ формируемого земельного участка. Для урегулирования разногласий по местоположению границ формируемого нового участка, необходимо предоставить документ, удостоверяющий личность, а также документы, подтверждающие права на соответствующий земельный участок (решения о предварительном согласовании предоставления земельных участков, решения о предоставлении земельных участков, вступившие в законную силу судебные акты, договоры аренды, иные документы о правах на земельные участки).

В случае отсутствия возражений о местоположении границ формируемого участка заинтересованные лица считаются надлежащим образом извещены о формировании нового участка.

Председатель

Л.А. Федорова

Главе Администрации  
Холмогорского муниципального округа  
Архангельской области

\_\_\_\_\_  
\_\_\_\_\_

\_\_\_\_\_  
\_\_\_\_\_  
(Ф.И.О. гражданина)

\_\_\_\_\_  
\_\_\_\_\_  
(данные документа, удостоверяющего личность )

\_\_\_\_\_  
\_\_\_\_\_  
(Адрес места жительства)

\_\_\_\_\_  
\_\_\_\_\_  
(Адрес электронной почты)

\_\_\_\_\_  
\_\_\_\_\_  
(Контактный телефон)

Заявление

Ознакомившись с извещением о предоставлении земельного участка опубликованным в официальном печатном издании установленном для официального опубликования (обнародования) муниципальных правовых актов по месту нахождения земельного участка и размещенным на официальном сайте Холмогорского муниципального округа Архангельской области [www.holmogori.ru](http://www.holmogori.ru), официальном сайте торгов <https://torgi.gov.ru/new> в \_\_\_\_\_

для \_\_\_\_\_,  
(собственность, аренду) (разрешенное использование)

с кадастровым номером (кварталом) \_\_\_\_\_ площадью \_\_\_\_\_ кв.м,  
(указывается при наличии)

расположенного по адресу: \_\_\_\_\_

\_\_\_\_\_

выражаю намерение участвовать в аукционе

Приложение

Копия паспорта гражданина Российской Федерации.

\_\_\_\_\_  
(подпись)

\_\_\_\_\_  
Ф.И.О.

« \_\_\_\_ » \_\_\_\_\_ 2023 г.

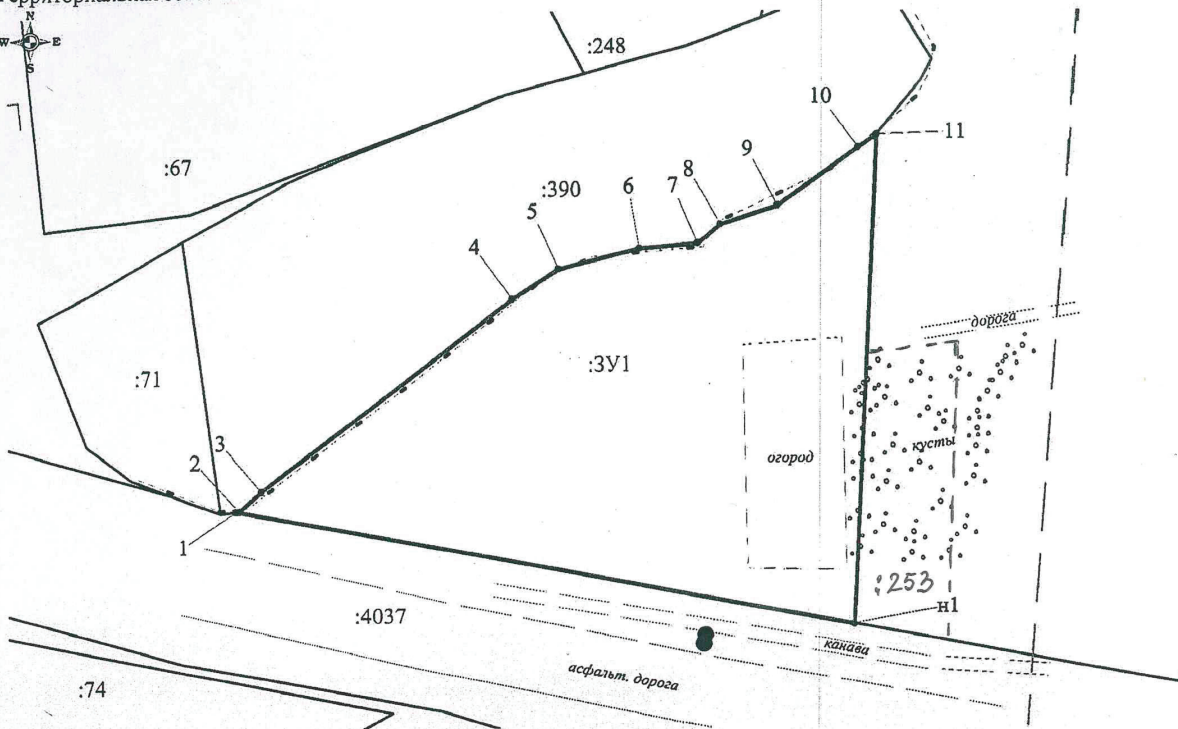
**СХЕМА РАСПОЛОЖЕНИЯ ЗЕМЕЛЬНОГО УЧАСТКА  
НА КАДАСТРОВом ПЛАНЕ ТЕРРИТОРИИ**

Местоположение: Архангельская область, Холмогорский  
муниципальный округ, **д. МАТВЕЕВСКАЯ**  
д. Матвеевская  
Разрешенное использование: Для индивидуального жилищного  
строительства  
Категория земель: земли населённых пунктов  
Кадастровый квартал: 29:19:051001  
Общая площадь (кв.м.): 1998  
Территориальная зона: Ж

**ПРИЛОЖЕНИЕ № 1**

к извещению администрации  
Холмогорского муниципального  
округа Архангельской области

29:19:051001



1-11 земельный участок с кад.номером 29:19:051001:390  
11-н1 неразграниченная гос.собственность  
н1-1 земельный участок с кад.номером 29:19:000000:4037

**Условный обозначение**

- граница кадастрового квартала;
- существующая граница, выявленная в ЕГРН сведения о которой доступны для определения ее местоположения;
- вынос образованная часть границы, сведения о которой доступны для определения ее местоположения;
- существующая граница, выявленная в ЕГРН сведения о которой доступны для определения ее местоположения;
- вынос образованная часть границы, сведения о которой доступны для определения ее местоположения;
- 1 — характерная точка границы земельного участка, сведения ЕГРН о которой не поступают в кадастр, установленная в соответствии с федеральным законом № 218-ФЗ от 13 июля 2015 г.
- 1 — характерная точка границы земельного участка, сведения ЕГРН о которой соответствуют требованиям, установленным в соответствии с федеральным законом № 218-ФЗ от 13 июля 2015 г.
- н1 — характерная точка границы земельного участка, сведения о которой отсутствуют в ЕГРН, местоположение которой определено при кадастровых работах (новая характерная точка)
- L — выносимая точка границы, сведения о которой не позволяют однозначно определить ее положение на местности;
- L — выносимая точка границы, сведения о которой позволяют однозначно определить ее положение на местности;
- 390 — обозначение образуемого земельного участка;
- обозначение кадастрового номера образуемого земельного участка;
- обозначение территории, находящейся в государственной или муниципальной собственности, включенной в состав образуемого земельного участка;
- часть земельного участка, исключенная (исключенная) в состав образуемого земельного участка;
- обозначение кадастрового номера земельного участка;
- обозначение кадастрового номера объекта недвижимости;
- граница охранной зоны для ЛЭП, расположенная на территории образуемого земельного участка;
- граница охранный зоны для линии связи, расположенная на территории образуемого земельного участка.

Обозначение характерных точек границ	Координаты (Система координат МСК-29)		Длины сторон
	X	Y	
<b>Площадь земельного участка 1998 кв.м</b>			
1	627434.55	3256996.82	0,38
2	627434.6	3256997.2	3,24
3	627436.76	3256999.62	34,43
4	627457.72	3257026.94	6,07
5	627461.04	3257032.02	9,28
6	627463.29	3257041.02	6,42
7	627463.87	3257047.41	3,27
8	627465.98	3257049.91	6,61
9	627468.11	3257056.17	10,94
10	627474.51	3257065.04	2,49
11	627475.97	3257067.06	54,45
н1	627421.58	3257064.41	68,82
1	627434.55	3256996.82	

Примечания:  
1. Площадь образуемого участка является проектной.  
2. Указанное значение площади может быть изменено при проведении кадастровых работ не более, чем на десять процентов

Исполнитель: Пальянова Е.С.  
8 (8182) 47-68-99

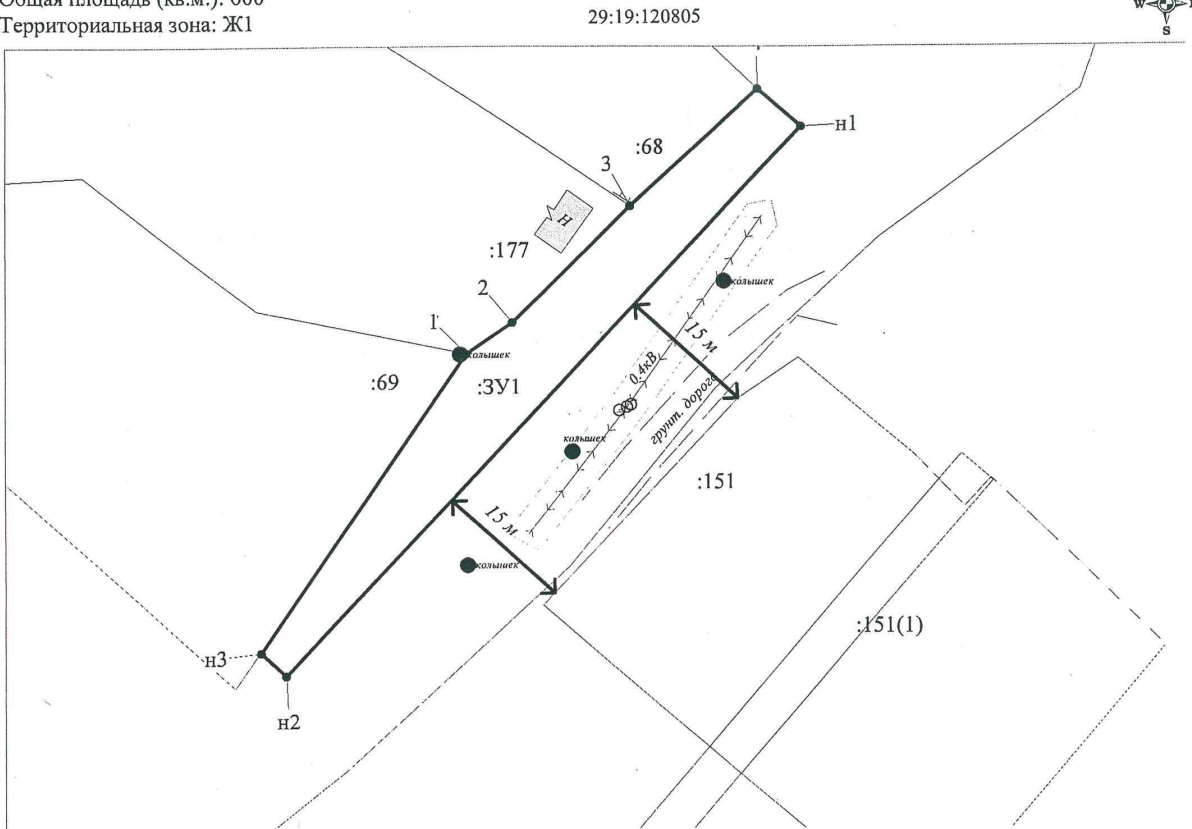
Номер регистрации			Масштаб 1:700
Кадастровый инженер	Подпись	Дата	Лист 1
Талых А.С.		11.07.2023	Листов 1



**СХЕМА РАСПОЛОЖЕНИЯ ЗЕМЕЛЬНОГО УЧАСТКА  
НА КАДАСТРОВОМ ПЛАНЕ ТЕРРИТОРИИ**

Местоположение: Архангельская область,  
Холмогорский муниципальный округ, д. Погост, ул. Ленинградская  
Разрешенное использование: для ведения личного подсобного хозяйства  
(приусадебный земельный участок)  
Категория земель: земли населённых пунктов  
Общая площадь (кв.м.): 600  
Территориальная зона: Ж1

ПРИЛОЖЕНИЕ № 2  
к извещению администрации  
Холмогорского муниципального  
округа Архангельской области



1-3 земельный участок с кад.номером 29:19:120805:177  
1-4 земельный участок с кад.номером 29:19:120805:68  
4-н3 неразграниченная гос.собственность  
н3-1 земельный участок с кад.номером 29:19:120805:69

Условные обозначения:

- граница кадастрового квартала;
- существующая граница, имеющаяся в ЕГРН сведения о которой достаточны для определения ее местоположения;
- вновь образованная часть границы, сведения о которой достаточны для определения ее местоположения;
- существующая граница, имеющаяся в ЕГРН сведения о которой недостаточны для определения ее местоположения;
- вновь образованная часть границы, сведения о которой недостаточны для определения ее местоположения
- 1 - характеристика точки границы земельного участка, сведения ЕГРН о которой не соответствуют требованиям, установленным в соответствии с федеральным законом N 218-ФЗ от 13 июля 2015 г.
- n1 - характеристика точки границы земельного участка, сведения ЕГРН о которой соответствуют требованиям, установленным в соответствии с федеральным законом N 218-ФЗ от 13 июля 2015 г.
- n3 - характеристика точки границы земельного участка, сведения о которой отсутствуют в ЕГРН, местоположение которой определено при кадастровых работах (новая характеристика точки)
- 1 - ликвидированная точка границы, сведения о которой не позволяют однозначно определить ее положение на местности;
- n1 - ликвидированная точка границы, сведения о которой позволяют однозначно определить ее положение на местности;
- 3У1 - обозначение образуемого земельного участка;
- 1 - обозначение кадастрового номера исходного земельного участка;
- Ж1 - обозначение территории, входящей в состав государственной или муниципальной собственности, включенной в состав образуемого земельного участка;
- 1(н) - часть исходного земельного участка, включаемая (исключаемая) в состав образуемого земельного участка;
- 1 - обозначение кадастрового номера земельного участка;
- 29:00:000000 - обозначение кадастрового квартала;
- 29:00:000000:0000 - обозначение кадастрового номера объекта недвижимости;
- 29:00:000000:0000 - граница охранный зоны для ЛЭЭЛ, расположенная на территории образуемого земельного участка;
- 29:00:000000:0000 - граница охранный зоны для линии связи, расположенная на территории образуемого земельного участка.

Обозначение характерных точек границы	Координаты (Система координат МСК-29)		Длины сторон
	X	Y	
Площадь земельного участка 600 кв.м			
1	514633,94	3267375,07	6,08
2	514637,37	3267380,09	18,19
3	514650,13	3267393,05	19,06
4	514663,03	3267407,08	6,24
n1	514658,94	3267411,79	82,54
n2	514598,56	3267355,51	3,72
n3	514601,06	3267352,76	39,73
1	514633,94	3267375,07	

Примечания:

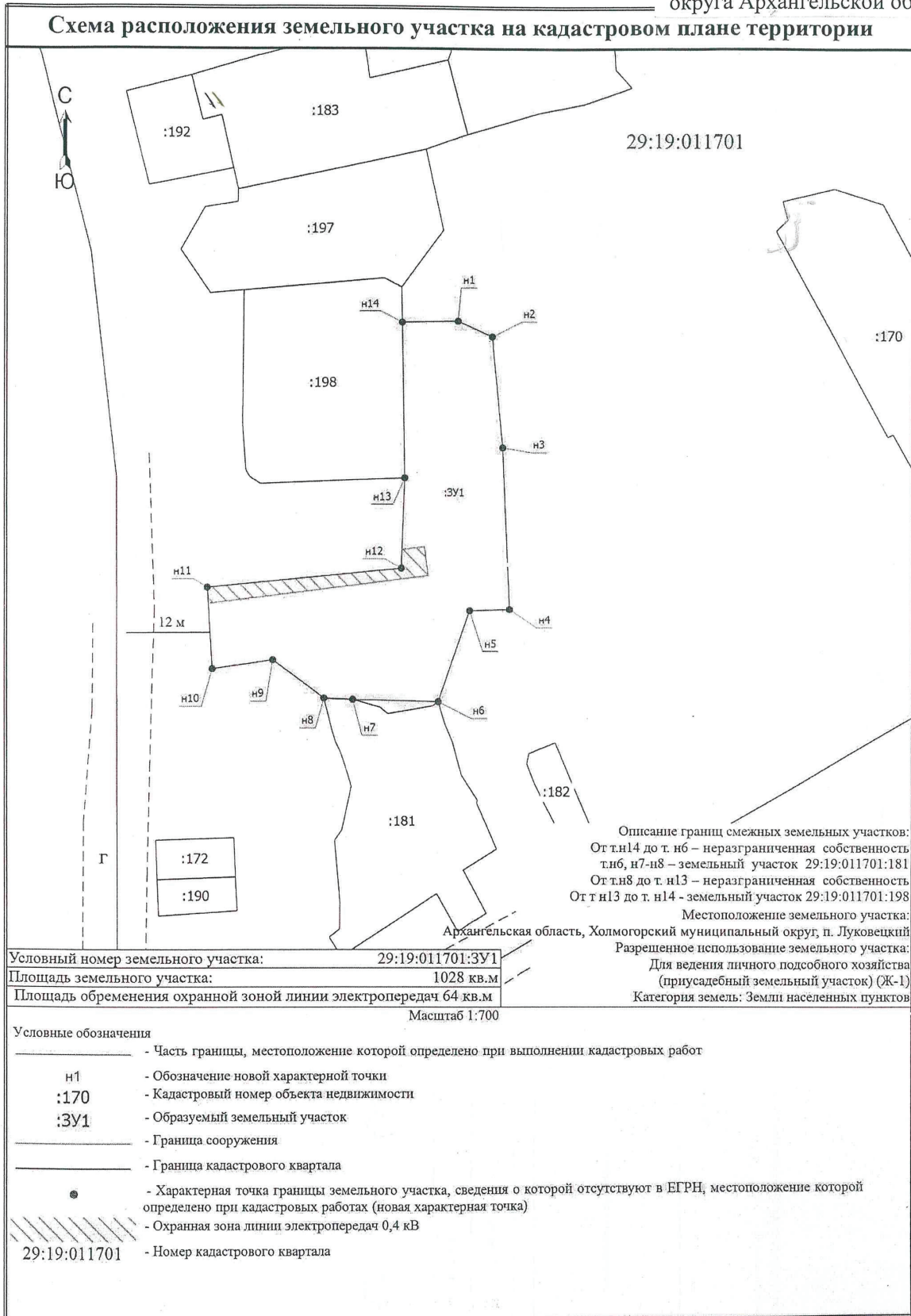
1. Площадь образуемого участка является проектной.
2. Указанное значение площади может быть изменено при проведении кадастровых работ не более, чем на десять процентов

Исполнитель: Скупец М.В.  
8 (8182) 47-68-99

Номер регистрации			Масштаб 1:700
Кадастровый инженер	Подпись	Дата	Лист 1
Талых А.С.		18.05.2023	Листов 1

ПРИЛОЖЕНИЕ № 3  
к извещению администрации  
Холмогорского муниципального  
округа Архангельской области

Схема расположения земельного участка на кадастровом плане территории



Описание границ смежных земельных участков:  
От т.н14 до т. н6 – неразграниченная собственность  
т.н6, н7-н8 – земельный участок 29:19:011701:181  
От т.н8 до т. н13 – неразграниченная собственность  
От т.н13 до т. н14 - земельный участок 29:19:011701:198  
Местоположение земельного участка:  
Архангельская область, Холмогорский муниципальный округ, п. Луковецкий  
Разрешенное использование земельного участка:  
Для ведения личного подсобного хозяйства  
(приусадебный земельный участок) (Ж-1)  
Категория земель: Земли населенных пунктов

Условный номер земельного участка:	29:19:011701:ЗУ1
Площадь земельного участка:	1028 кв.м
Площадь обременения охранной зоной линии электропередач 64 кв.м	

Масштаб 1:700

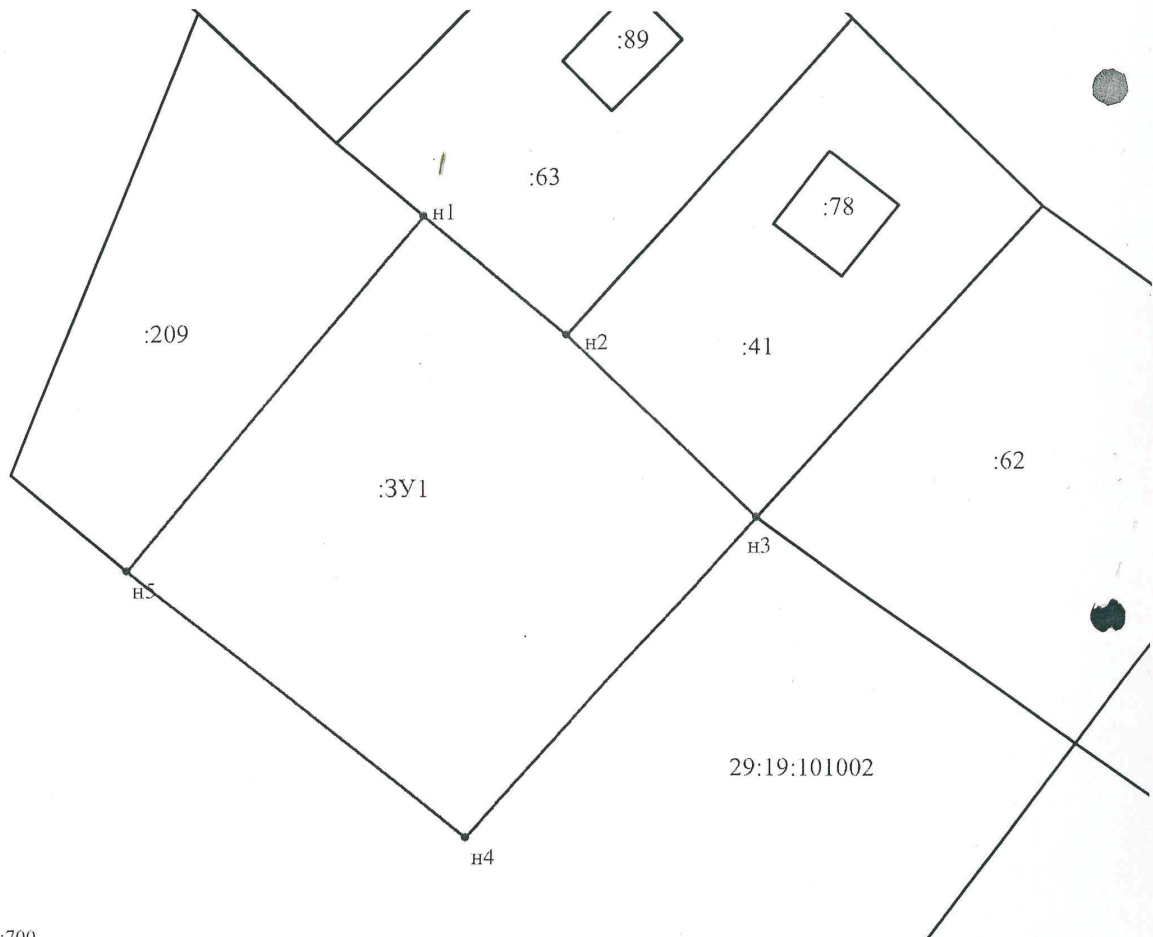
Условные обозначения	
—	- Часть границы, местоположение которой определено при выполнении кадастровых работ
н1	- Обозначение новой характерной точки
:170	- Кадастровый номер объекта недвижимости
:ЗУ1	- Образаемый земельный участок
—	- Граница сооружения
—	- Граница кадастрового квартала
•	- Характерная точка границы земельного участка, сведения о которой отсутствуют в ЕГРН, местоположение которой определено при кадастровых работах (новая характерная точка)
▨	- Охранная зона линии электропередач 0,4 кВ
29:19:011701	- Номер кадастрового квартала

Каталог координат представлен на оборотной стороне  
Схему подготовил кадастровый инженер Демин А.А.

ПРИЛОЖЕНИЕ № 4  
к извещению администрации  
Холмогорского муниципального  
округа Архангельской области

Схема расположения земельного участка на кадастровом плане территории

Условный номер земельного участка 29:19:101002:ЗУ1					
Площадь земельного участка: 2220 кв.м.					
Обозначение характерных точек	Координаты, м (МСК-29 зона 3)		Обозначение части границ		Горизонтальное проложение, м
	X	Y	от т	до т	
н1	610837.85	3286089.28	н1	н2	19.80
н2	610825.25	3286104.55	н2	н3	27.76
н3	610806.13	3286124.67	н3	н4	45.83
н4	610772.09	3286093.99	н4	н5	45.51
н5	610800.17	3286058.17	н5	н1	48.86



Масштаб 1:700

Адрес земельного участка: Архангельская область, Холмогорский муниципальный округ, д.Кушово  
Разрешенное использование: для индивидуального жилищного строительства  
Категория земель: земли населенных пунктов

Описание смежеств:

от т н3 до т н5 - не разграниченная госсобственность  
от т н1 до т н2 - земельный участок с кадастровым номером 29:19:101002:63  
от т н2 до т н3 - земельный участок с кадастровым номером 29:19:101002:41  
от т н5 до т н1 - земельный участок с кадастровым номером 29:19:101002:209

Условные обозначения:

— существующая часть границы, имеющиеся в ЕГРН сведения о которой достаточны для определения ее местоположения;  
— вновь образованная часть земельного участка, сведения о которой достаточны для определения ее местоположения;  
:ЗУ1 - обозначение вновь образуемого земельного участка;  
29:19:101002 - кадастровый квартал

Подготовила: кадастровый инженер А.С. Полицык

ПРИЛОЖЕНИЕ № 5  
к извещению администрации  
Холмогорского муниципального  
округа Архангельской области

Схема расположения земельного участка на кадастровом плане территории

Кадастровый квартал: 29:19:160901

Категория земель: земли населенных пунктов.

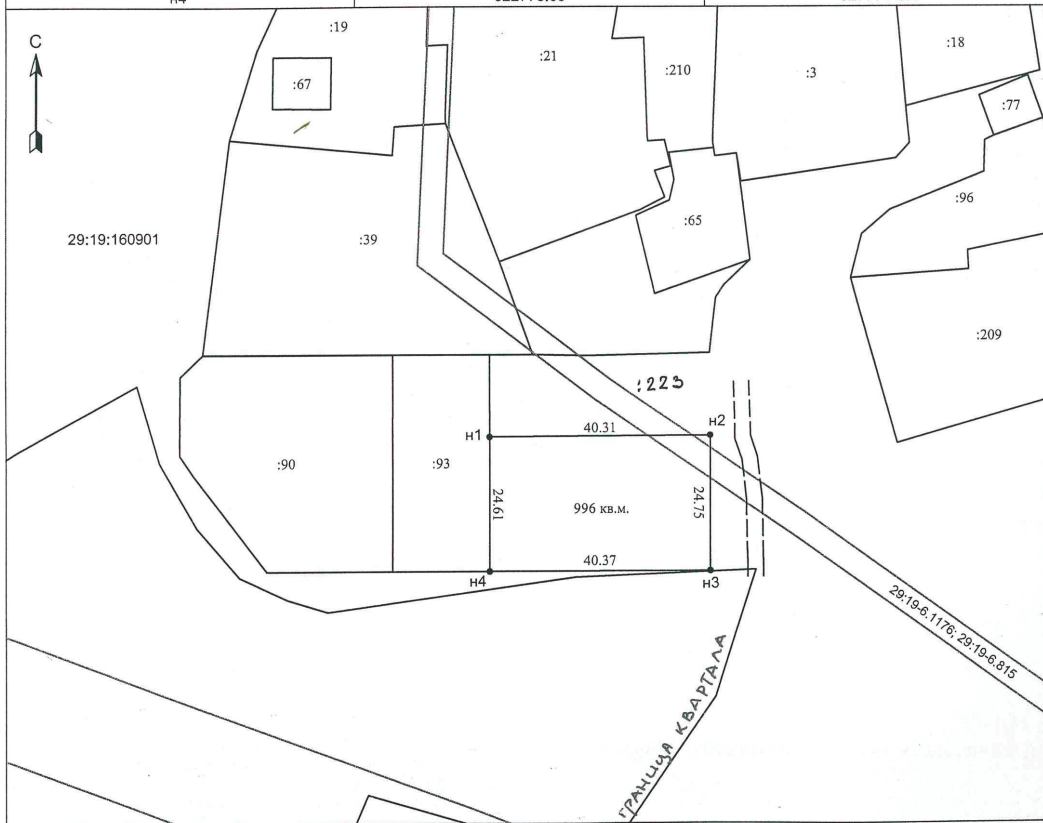
Местоположение: Архангельская область, Холмогорский муниципальный округ, д. Побоище  
разрешенное использование – для ведения личного подсобного хозяйства (приусадебный земельный участок)

Условный номер земельного участка 3У1

Площадь земельного участка 996 кв.м.

Система координат: МСК-29 зона 3

Обозначение характерных точек границ	Координаты, м	
	X	Y
н1	622800.16	3277703.95
н2	622800.41	3277744.26
н3	622775.55	3277703.96
н4	622775.63	3277744.33



Условные обозначения:

Масштаб 1:1000

- граница вновь образованного земельного участка;
- граница кадастрового квартала;
- существующая часть границы, имеющиеся в ГКН сведения о которой достаточны для определения ее местоположения;
- н1 — обозначение новой характерной точки границы образуемого земельного участка, сведения о которой позволяют однозначно определить ее положение на местности;
- 29:19:160901 — номер кадастрового квартала;
- :93 — номер существующего земельного участка в кадастровом квартале;

Описание смежеств:

- От т.н1 до т.н2 с земельным участком с кадастровым номером 29:19:160901:223;
- От т.н2 до т.н4 с землями неразграниченной государственной собственности;
- От т.н4 до т.н1 с земельным участком с кадастровым номером 29:19:160901:93.

Газета «Холмогорский вестник»

Учредитель: администрация

Холмогорского муниципального округа Архангельской области

Главный редактор: Зелянина Н.В.

Адрес редакции, издателя, типографии: 164530,

с. Холмогоры, наб. им. Горончаровского, 21. тел. 33-642

Тираж: 50 экз.

Распространяется бесплатно

Подписано в печать: по графику-14.00, фактически-14.00