

# Схема расположения границ публичного сервитута

Кадастровые номера земельных участков, в отношении которых испрашивается публичный сервитут: земли кадастрового квартала 29:19:045201, 29:19:044901, 29:19:045201:172

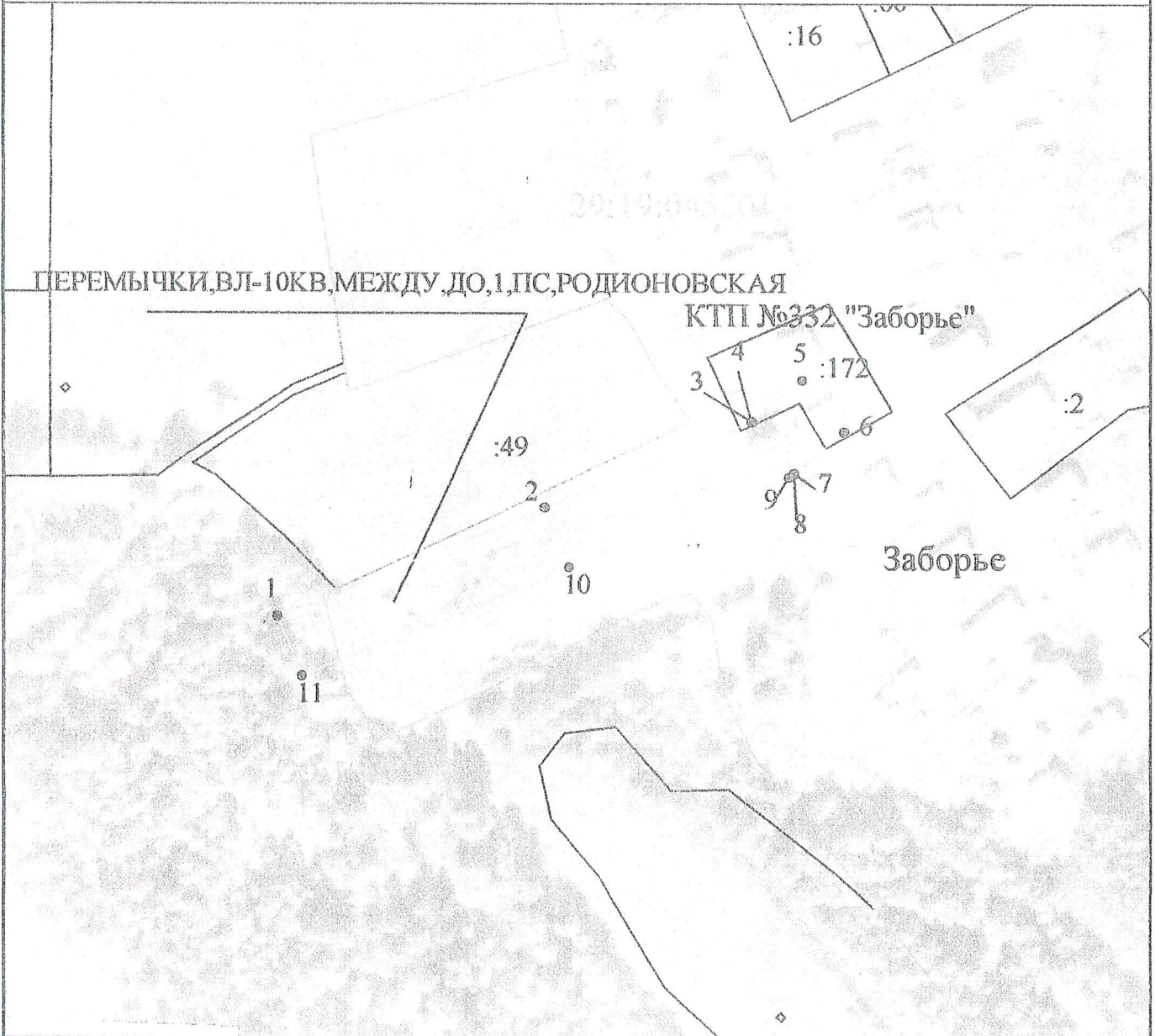
Объект:  
ПЕРЕМЫЧКИ, ВЛ-10КВ, МЕЖДУ, ДО, 1, ПС, РОДИОНОВСКАЯ

Площадь испрашиваемого публичного сервитута - 3938 кв. м

Местоположение: Архангельская область, Холмогорский район, МО "Емецкое", д. ЗАБОРЬЕ







УТВЕРЖДЕНА

распоряжением администрации  
МО «Холмогорский муниципальный район»  
от 04 сентября 2020 г. № 1027



Условные обозначения:

Масштаб 1: 2000

-  - обозначение характерных точек проектных границ публичного сервитута
-  - проектируемая зона границ публичного сервитута;
-  - линия электропередачи;
-  - граница кадастрового квартала
-  - номер кадастрового квартала
-  - граница и номер земельного участка по сведениям ЕГРН

Подпись

Захаров Д. А. Дата "21" мая " 2020 г

Место для оттиска печати (при наличии) лица, составившего описание местоположения границ объекта

Формат А4

Каталог координат публичного сервитута			
Объект: ПЕРЕМЫЧКИ, ВЛ-ЮКВ, МЕЖДУ, ДО, ЛПС, РОДИОНОВСКАЯ			
Обозначение характерных точек границ	Координаты, м		Среднеквадратическая погрешность положения характерных точек (M <sub>t</sub> ), м
	X	Y	
Система координат МСК-29, зона 3			
1	513705,34	3297875,04	0,1
2	513740,49	3297960,72	0,1
3	513767,85	3298027,18	0,1
4	513768,06	3298027,01	0,1
5	513781,32	3298043,29	0,1
6	513764,64	3298036,86	0,1
7	513751,39	3298040,57	0,1
8	513751,52	3298040,46	0,1
9	513750,17	3298038,86	0,1
10	513721,25	3297968,64	0,1
11	513686,09	3297882,94	0,1
1	513705,34	3297875,04	0,1

Подпись

Захаров Д. А. Дата "21" мая " 2020 г

Место для отчета печати (при наличии) лица, составившего описание местоположения границ объекта

Формат А1