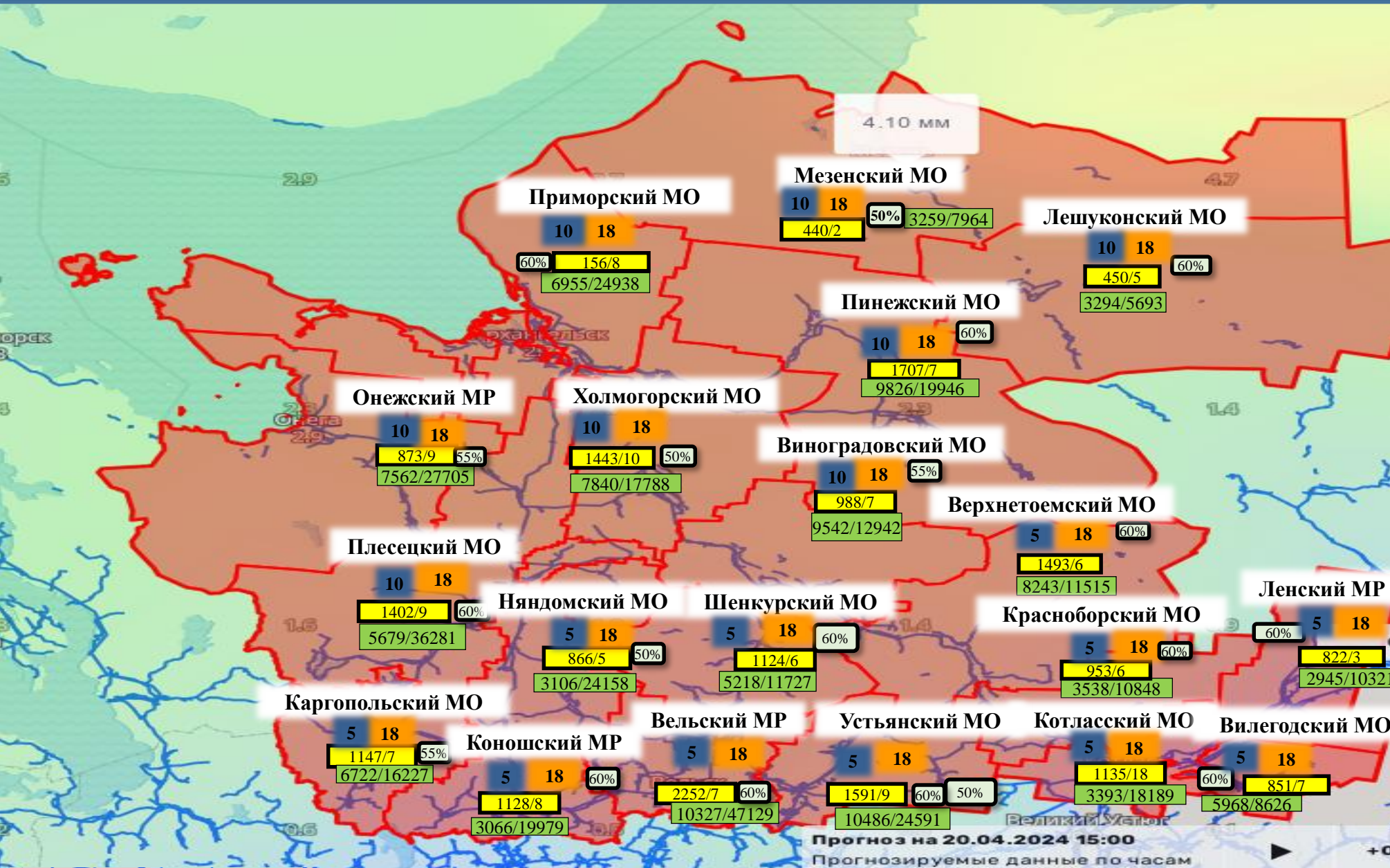


ИНФОРМАЦИОННЫЕ МАТЕРИАЛЫ ПО ВЫПАДЕНИЮ ОСАДКОВ НА ТЕРРИТОРИИ АРХАНГЕЛЬСКОЙ ОБЛАСТИ (РИСК НАРУШЕНИЯ ЭЛЕКТРОСНАБЖЕНИЯ НА 20.04.2024)



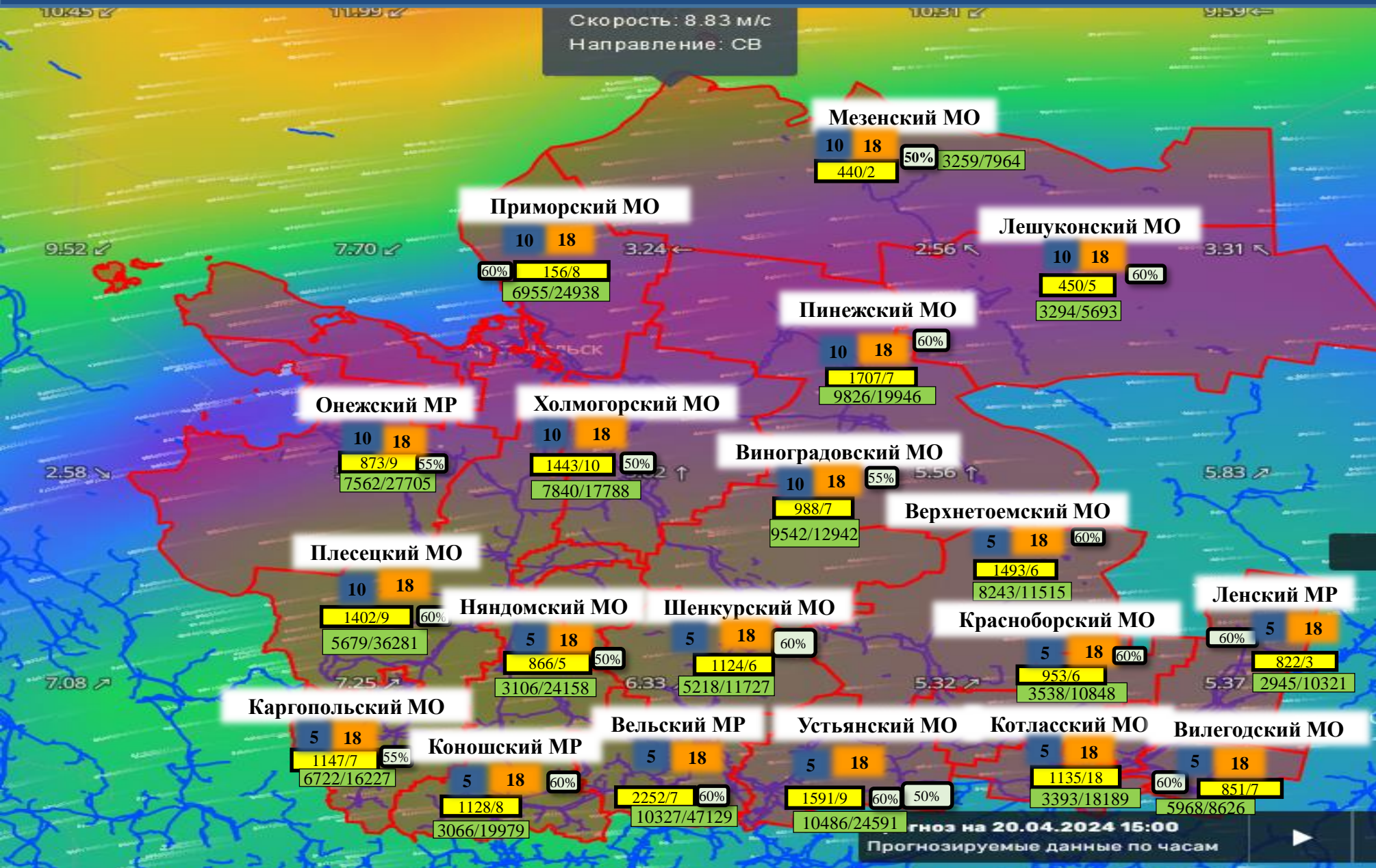
Условные обозначения

0 мм — 124 мм
осадки, мм

- Пожарные гарнизоны
- Медицинские учреждения
- Социально значимые объекты
- линии электропередач
- количество осадков (УГМС), мм / порывы ветра (УГМС), м/с
- прогноз нарушения ЛЭП (УГМС)
- протяженность ЛЭП/ТП (шт.) / кол-во домов /населения
- износ электроэнергетических систем
- Город - муниципальное образование

ГУ МЧС России по Архангельской области
АРМ № 17
19.04.2024
Исп. Малышева П.М.
Тел. 3915-1113

ИНФОРМАЦИОННЫЕ МАТЕРИАЛЫ ПО ПОРЫВАМ ВЕТРА НА ТЕРРИТОРИИ АРХАНГЕЛЬСКОЙ ОБЛАСТИ (РИСК НАРУШЕНИЯ ЭЛЕКТРОСНАБЖЕНИЯ НА 20.04.2024)



Условные обозначения

порывы ветра, м/с

0 м/с ————— 35 м/с

- Пожарные гарнизоны

- Медицинские учреждения

- Социально значимые объекты

- линии электропередач

22 - количество осадков (УГМС), мм

9 - порывы ветра (УГМС), м/с

- прогноз нарушения ЛЭП (УГМС)

321/20 - протяженность ЛЭП/ТП (шт.)

19/330 - кол-во домов /населения

60% - износ электроэнергетических систем

Город - муниципальное образование

ГУ МЧС России по Архангельской области
АРМ № 7
19.04.2024
Исп. Малышева П.М.
Тел. 3915-1113

ИНФОРМАЦИОННЫЕ МАТЕРИАЛЫ ПО ПОРЫВАМ ВЕТРА НА ТЕРРИТОРИИ ПРИМОРСКОГО МО АРХАНГЕЛЬСКОЙ ОБЛАСТИ (РИСК НАРУШЕНИЯ ЭЛЕКТРОСНАБЖЕНИЯ НА 20.04.2024)

Приморский МО

10 18

156/8

50%

6955/24938

Скорость: 8.08 м/с
Направление: СВ

г. Архангельск

Прогноз на 20.04.2024 16:00
Прогнозируемые данные по часам

+0ч

+6ч

+12ч

+24ч

+36ч

ГУ МЧС России по Архангельской области

АРМ № 7

19.04.2024

Исп. Малышева П.М.

Тел. 3915-1113

Данные

30 км

63.8231Ш, 35.1938Д

Условные обозначения

порывы ветра, м/с

0 м/с 35 м/с

П - Пожарные гарнизоны

М - Медицинские учреждения

● - Социально значимые объекты

— - линии электропередач

22 - количество осадков (УГМС), мм

9 - порывы ветра (УГМС), м/с

— - прогноз нарушения ЛЭП (УГМС)

321/20 - протяженность ЛЭП/ТП (шт.)

19/330 - кол-во домов /населения

60% - износ электроэнергетических систем

Город - муниципальное образование

ИНФОРМАЦИОННЫЕ МАТЕРИАЛЫ ПО ПОРЫВАМ ВЕТРА НА ТЕРРИТОРИИ ОНЕЖСКОГО МР АРХАНГЕЛЬСКОЙ ОБЛАСТИ (РИСК НАРУШЕНИЯ ЭЛЕКТРОСНАБЖЕНИЯ НА 20.04.2024)



Онежский МР

10 18
873/9 55%
7562/27705

- Условные обозначения
- порывы ветра, м/с
- 0 м/с ————— 35 м/с
- Пожарные гарнизоны
 - Медицинские учреждения
 - Социально значимые объекты
 - линии электропередач
 - 22 - количество осадков (УГМС), мм
 - 9 - порывы ветра (УГМС), м/с
 - прогноз нарушения ЛЭП (УГМС)
 - 321/20 - протяженность ЛЭП/ТП (шт.)
 - 19/330 - кол-во домов /населения
 - 60% - износ электроэнергетических систем
 - Город - муниципальное образование

Скорость: 7.05 м/с
Направление: Ю
Прогноз на 20.04.2024 15:00
Прогнозируемые данные по часам

+0ч +6ч +12ч +24ч +36ч +48ч

Источники данных
Гу МЧС России по Архангельской области
АРМ № 7
19.04.2024
Исп. Мальшева П.М.
Тел. 3915-1113

30 км 63.3620Ш, 38.3527Д

ИНФОРМАЦИОННЫЕ МАТЕРИАЛЫ ПО ПОРЫВАМ ВЕТРА НА ТЕРРИТОРИИ ХОЛМОГОРСКОГО МО АРХАНГЕЛЬСКОЙ ОБЛАСТИ (РИСК НАРУШЕНИЯ ЭЛЕКТРОСНАБЖЕНИЯ НА 20.04.2024)



Холмогорский МО

10 18 39
 1443/10 50%
 7840/17778

н.п. Холмогоры

Скорость: 6.21 м/с
 Направление: Ю

Прогноз на 20.04.2024 15:00
 Прогнозируемые данные по часам

+0ч +6ч +12ч +24ч +36ч +48ч

30 км

63.0341Ш, 39.8903Д

Условные обозначения

порывы ветра, м/с

0 м/с ————— 35 м/с

- Пожарные гарнизоны

- Медицинские учреждения

- Социально значимые объекты

- линии электропередач

22 - количество осадков (УГМС), мм

9 - порывы ветра (УГМС), м/с

- прогноз нарушения ЛЭП (УГМС)

321/20 - протяженность ЛЭП/ТП (шт.)

19/330 - кол-во домов /населения

60% - износ электроэнергетических систем

Город - муниципальное образование

ГУ МЧС России по Архангельской области
 АРМ № 7
 19.04.2024
 Исп. Мальшева П.М.
 Тел. 3915-1113

Данные предоставлены

ИНФОРМАЦИОННЫЕ МАТЕРИАЛЫ ПО ПОРЫВАМ ВЕТРА НА ТЕРРИТОРИИ ПЛЕСЕЦКОГО МО АРХАНГЕЛЬСКОЙ ОБЛАСТИ (РИСК НАРУШЕНИЯ ЭЛЕКТРОСНАБЖЕНИЯ НА 20.04.2024)



Условные обозначения

порывы ветра, м/с

0 м/с — 35 м/с

- Пожарные гарнизоны
- Медицинские учреждения
- Социально значимые объекты
- линии электропередач
- количество осадков (УГМС), мм
- порывы ветра (УГМС), м/с
- прогноз нарушения ЛЭП (УГМС)
- протяженность ЛЭП/ТП (шт.)
- кол-во домов /населения
- износ электроэнергетических систем
- Город - муниципальное образование

ГУ МЧС России по Архангельской области
АРМ № 7
19.04.2024
Исп. Малышева П.М.
Тел. 3915-1113

ИНФОРМАЦИОННЫЕ МАТЕРИАЛЫ ПО ПОРЫВАМ ВЕТРА НА ТЕРРИТОРИИ ВИНОГРАДОВСКОГО МО АРХАНГЕЛЬСКОЙ ОБЛАСТИ (РИСК НАРУШЕНИЯ ЭЛЕКТРОСНАБЖЕНИЯ НА 20.04.2024)

Виноградовский МО

10 18

988/7

50%

9542/12942

2

5:87 ↑

5:71 ↑

5:56 ↑

6:18 ↑

6:00 ↑

5:78 ↑

5:58 ↑

6:41 ↑

6:21 ↑

5:88 ↑

5:52 ↑

н.п. Дв. Березник

Скорость: 6.14 м/с
Направление: ЮЗ

0 м/с

Прозр

Отобр

Источник данны

Прогноз на 20.04.2024 15:00

Прогнозируемые данные по часам

+0ч

+6ч

+12ч

+24ч

+36ч

+48ч

+72ч

+96ч

Данные предоста

20 км


ГУ МЧС России по Архангельской области
АРМ № 7
19.04.2024
Исп. Мальшева П.М.
Тел. 3915-1113

Условные обозначения

порывы ветра, м/с

0 м/с ————— 35 м/с

 - Пожарные гарнизоны


 - Медицинские учреждения

 - Социально значимые объекты

 - линии электропередач

22 - количество осадков (УГМС), мм

9 - порывы ветра (УГМС), м/с

 - прогноз нарушения ЛЭП (УГМС)

321/20 - протяженность ЛЭП/ТП (шт.)

19/330 - кол-во домов /населения

60% - износ электроэнергетических систем

Город - муниципальное образование

62.3664Ш, 41.9050Д

ИНФОРМАЦИОННЫЕ МАТЕРИАЛЫ ПО ПОРЫВАМ ВЕТРА НА ТЕРРИТОРИИ ЛЕШУКОНСКОГО МО АРХАНГЕЛЬСКОЙ ОБЛАСТИ (РИСК НАРУШЕНИЯ ЭЛЕКТРОСНАБЖЕНИЯ НА 20.04.2024)



Условные обозначения

порывы ветра, м/с

0 м/с — 35 м/с

🚒 - Пожарные гарнизоны

🏠 - Медицинские учреждения

● - Социально значимые объекты

— - линии электропередач

22 - количество осадков (УГМС), мм

9 - порывы ветра (УГМС), м/с

🔴 - прогноз нарушения ЛЭП (УГМС)

321/20 - протяженность ЛЭП/ТП (шт.)

19/330 - кол-во домов /населения

60% - износ электроэнергетических систем

Город - муниципальное образование

20 км

65.6891Ш, 44.5039Д

ГУ МЧС России по Архангельской области
АРМ № 7
19.04.2024
Исп. Малышева П.М.
Тел. 3915-1113

Данные пред

ИНФОРМАЦИОННЫЕ МАТЕРИАЛЫ ПО ПОРЫВАМ ВЕТРА НА ТЕРРИТОРИИ МЕЗЕНСКОГО МО АРХАНГЕЛЬСКОЙ ОБЛАСТИ (РИСК НАРУШЕНИЯ ЭЛЕКТРОСНАБЖЕНИЯ НА 20.04.2024)



Мезенский МО
 10 18
 440/2 50%
 3259/7964

Скорость: 8.83 м/с
 Направление: СВ

н.п. Мезень

Прогноз на 20.04.2024 15:00
 Прогнозируемые данные по часам

+0ч +6ч +12ч +24ч +36ч +48ч +72ч +96ч

ГУ МЧС России по Архангельской области
 АРМ № 7
 19.04.2024
 Исп. Мальшева П.М.
 Тел. 3915-1113

- Условные обозначения
- порывы ветра, м/с
- 0 м/с ————— 35 м/с
- Пожарные гарнизоны
 - Медицинские учреждения
 - Социально значимые объекты
 - линии электропередач
 - 22 - количество осадков (УГМС), мм
 - 9 - порывы ветра (УГМС), м/с
 - прогноз нарушения ЛЭП (УГМС)
 - 321/20 - протяженность ЛЭП/ТП (шт.)
 - 19/330 - кол-во домов /населения
 - 60% - износ электроэнергетических систем
 - Город - муниципальное образование

30 км

65.2843Ш, 37.8262Д

ИНФОРМАЦИОННЫЕ МАТЕРИАЛЫ ПО ПОРЫВАМ ВЕТРА НА ТЕРРИТОРИИ ПИНЕЖСКОГО МР АРХАНГЕЛЬСКОЙ ОБЛАСТИ (РИСК НАРУШЕНИЯ ЭЛЕКТРОСНАБЖЕНИЯ НА 20.04.2024)

Пинежский МР

10 18

1707/7 50%

9826/19946



Условные обозначения

порывы ветра, м/с

0 м/с ————— 35 м/с

- Пожарные гарнизоны

- Медицинские учреждения

- Социально значимые объекты

- линии электропередач

22 - количество осадков (УГМС), мм

9 - порывы ветра (УГМС), м/с

- прогноз нарушения ЛЭП (УГМС)

321/20 - протяженность ЛЭП/ТП (шт.)

19/330 - кол-во домов /населения

60% - износ электроэнергетических систем

Город - муниципальное образование

Скорость: 5.72 м/с

Направление: ...

Прогноз на 20.04.2024 15:00

Прогнозируемые данные по часам

+0ч +6ч +12ч +24ч +36ч +48ч

Источник дан...

30 км

64.3635Ш, 47.7355Д

ГУ МЧС России по Архангельской области
АРМ № 7
19.04.2024
Исп. Мальшева П.М.
Тел. 3915-1113

Данные предос...

ИНФОРМАЦИОННЫЕ МАТЕРИАЛЫ ПО ПОРЫВАМ ВЕТРА НА ТЕРРИТОРИИ ВИЛЕГОДСКОГО МО АРХАНГЕЛЬСКОЙ ОБЛАСТИ (РИСК НАРУШЕНИЯ ЭЛЕКТРОСНАБЖЕНИЯ НА 20.04.2024)

Вилегодский МО

5

18

851/7

50%

5968/8626

Скорость: 5.28 м/с
Направление: ЮЗ

н.п. Фоминский

Прогноз на 20.04.2024 15:00
Прогнозируемые данные по часам

+0ч

+6ч

+12ч

+24ч

+36ч

+48ч

Данные предоста

10 км

60.9262Ш, 47.3128Д

Условные обозначения

порывы ветра, м/с

0 м/с — 35 м/с

П - Пожарные гарнизоны

М - Медицинские учреждения

● - Социально значимые объекты

— линии электропередач

22 - количество осадков (УГМС), мм

9 - порывы ветра (УГМС), м/с

— прогноз нарушения ЛЭП (УГМС)

321/20 - протяженность ЛЭП/ТП (шт.)

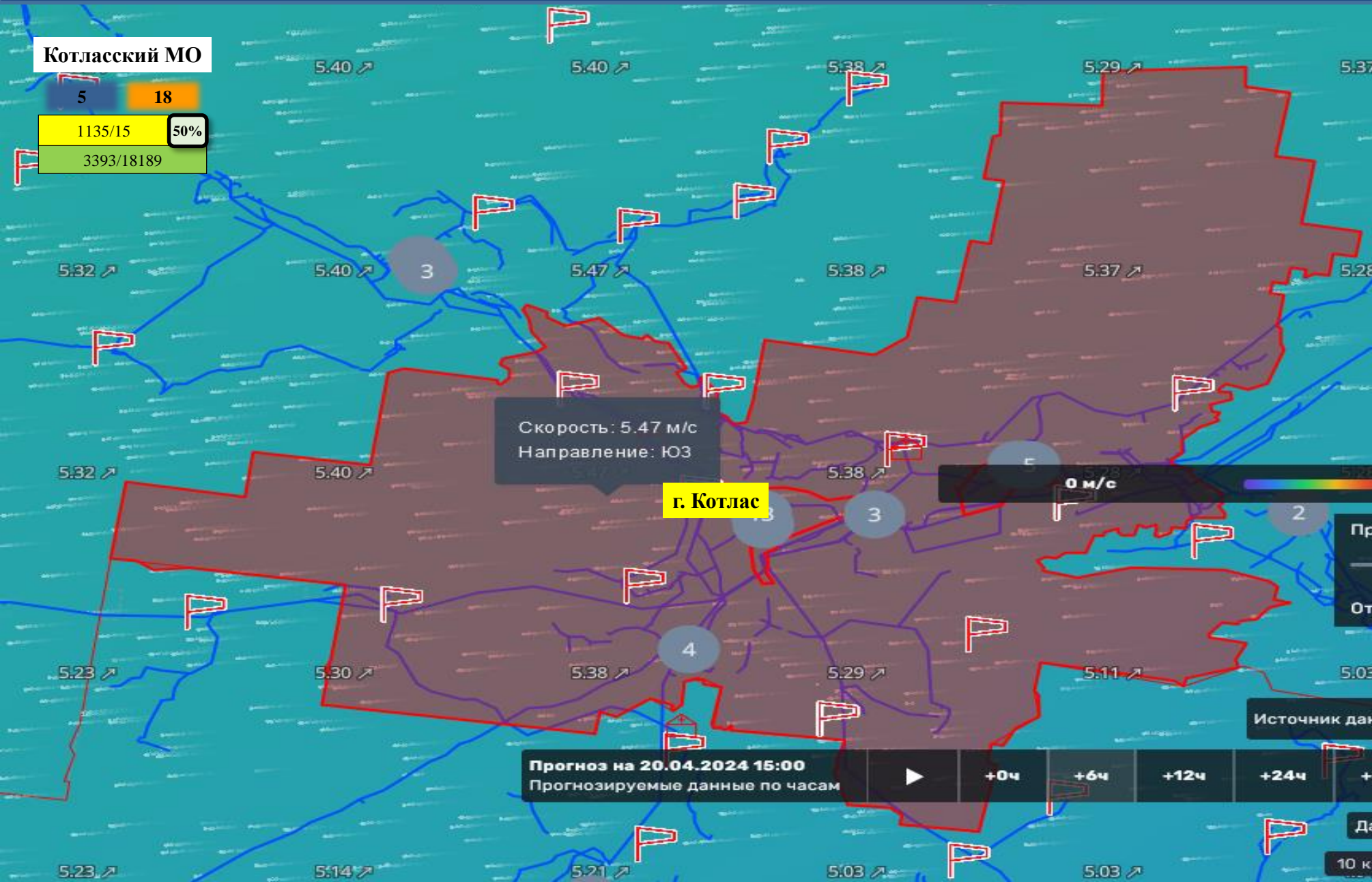
19/330 - кол-во домов /населения

60% - износ электроэнергетических систем

Город - муниципальное образование

ГУ МЧС России по Архангельской области
АРМ № 7
19.04.2024
Исп. Малышева П.М.
Тел. 3915-1113

ИНФОРМАЦИОННЫЕ МАТЕРИАЛЫ ПО ПОРЫВАМ ВЕТРА НА ТЕРРИТОРИИ КОТЛАССКОГО МО АРХАНГЕЛЬСКОЙ ОБЛАСТИ (РИСК НАРУШЕНИЯ ЭЛЕКТРОСНАБЖЕНИЯ НА 20.04.2024)



Условные обозначения

порывы ветра, м/с



- Пожарные гарнизоны

- Медицинские учреждения

- Социально значимые объекты



- линии электропередач

22 - количество осадков (УГМС), мм

9 - порывы ветра (УГМС), м/с

- прогноз нарушения ЛЭП (УГМС)

321/20 - протяженность ЛЭП/ТП (шт.)

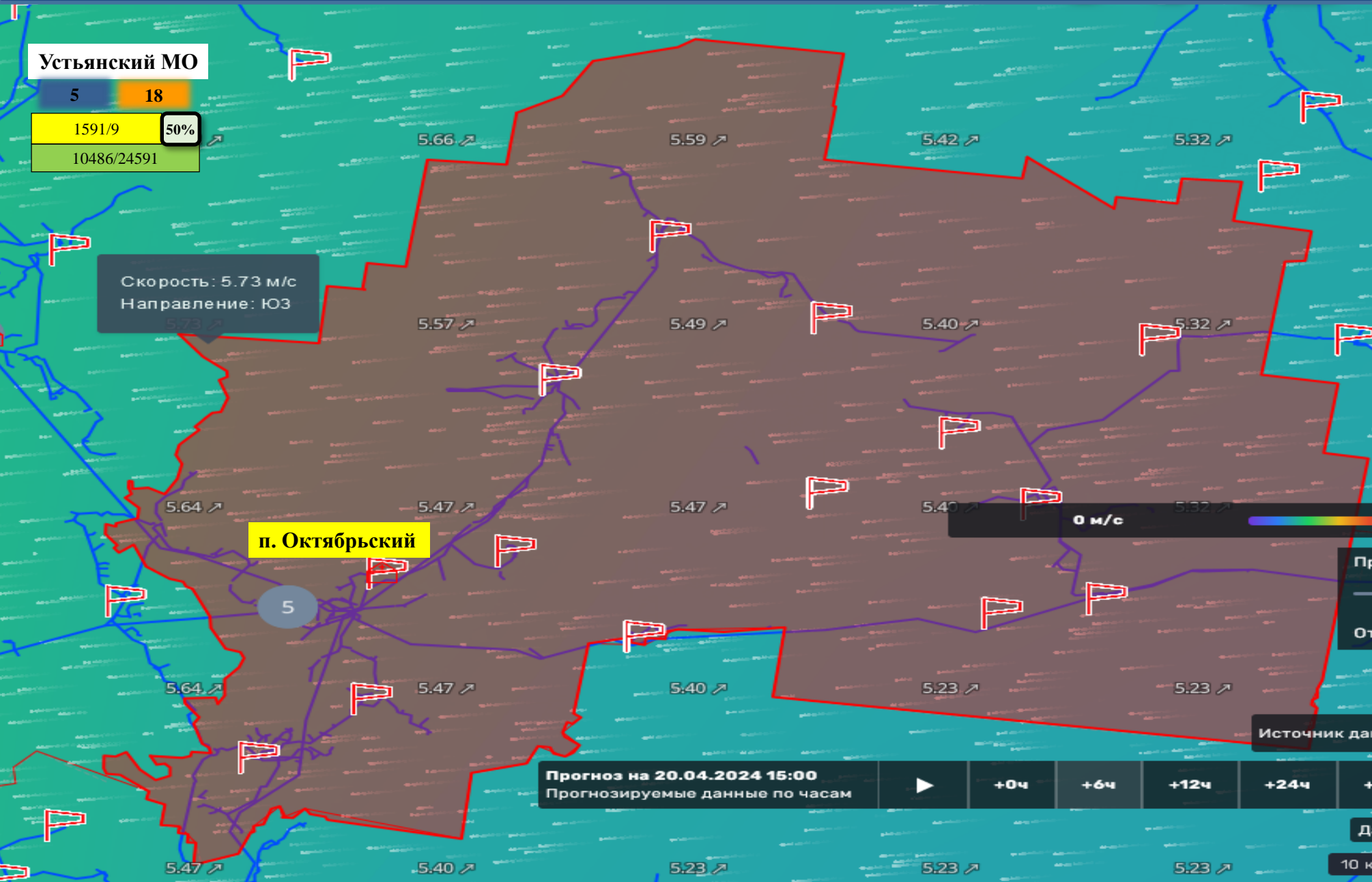
19/330 - кол-во домов /населения

60% - износ электроэнергетических систем

Город - муниципальное образование

ГУ МЧС России по Архангельской области
АРМ № 7
19.04.2024
Исп. Мальшева П.М.
Тел. 3915-1113

ИНФОРМАЦИОННЫЕ МАТЕРИАЛЫ ПО ПОРЫВАМ ВЕТРА НА ТЕРРИТОРИИ УСТЬЯНСКОГО МО АРХАНГЕЛЬСКОЙ ОБЛАСТИ (РИСК НАРУШЕНИЯ ЭЛЕКТРОСНАБЖЕНИЯ НА 20.04.2024)



Устьянский МО

5 18
1591/9 50%
10486/24591

Скорость: 5.73 м/с
Направление: ЮЗ
5.73 ↗

п. Октябрьский

5

Прогноз на 20.04.2024 15:00
Прогнозируемые данные по часам

▶ +0ч +6ч +12ч +24ч +36ч +48ч

10 км

61.2891Ш, 44.2727Д

Условные обозначения

порывы ветра, м/с

0 м/с ————— 35 м/с

- Пожарные гарнизоны

- Медицинские учреждения

- Социально значимые объекты

- линии электропередач

22 - количество осадков (УГМС), мм

9 - порывы ветра (УГМС), м/с

- прогноз нарушения ЛЭП (УГМС)

321/20 - протяженность ЛЭП/ТП (шт.)

19/330 - кол-во домов /населения

60% - износ электроэнергетических систем

Город - муниципальное образование

ГУ МЧС России по Архангельской области
АРМ № 7
19.04.2024
Исп. Мальшева П.М.
Тел. 3915-1113

Данные предоставлены

ИНФОРМАЦИОННЫЕ МАТЕРИАЛЫ ПО ПОРЫВАМ ВЕТРА НА ТЕРРИТОРИИ ЛЕНСКОГО МР АРХАНГЕЛЬСКОЙ ОБЛАСТИ (РИСК НАРУШЕНИЯ ЭЛЕКТРОСНАБЖЕНИЯ НА 20.04.2024)



Ленский МР

5

18

822/3

50%

2945/10321

Скорость: 5.72 м/с
Направление: ЮЗ

н.п. Урдома

Условные обозначения

порывы ветра, м/с

0 м/с — 35 м/с

- Пожарные гарнизоны

- Медицинские учреждения

- Социально значимые объекты

- линии электропередач

22 - количество осадков (УГМС), мм

9 - порывы ветра (УГМС), м/с

- прогноз нарушения ЛЭП (УГМС)

321/20 - протяженность ЛЭП/ТП (шт.)

19/330 - кол-во домов /населения

60% - износ электроэнергетических систем

Город - муниципальное образование

Прогноз на 20.04.2024 16:00
Прогнозируемые данные по часам

+0ч

+6ч

+12ч

+24ч

+36ч

+48ч

ГУ МЧС России по Архангельской области
АРМ № 7
19.04.2024
Исп. Мальшева П.М.
Тел. 3915-1113

Данные предоставлены

20 км

62.2668Ш, 48.4439Д

ИНФОРМАЦИОННЫЕ МАТЕРИАЛЫ ПО ПОРЫВАМ ВЕТРА НА ТЕРРИТОРИИ КРАСНОБОРСКОГО МР АРХАНГЕЛЬСКОЙ ОБЛАСТИ (РИСК НАРУШЕНИЯ ЭЛЕКТРОСНАБЖЕНИЯ НА 20.04.2024)



ИНФОРМАЦИОННЫЕ МАТЕРИАЛЫ ПО ПОРЫВАМ ВЕТРА НА ТЕРРИТОРИИ ВЕРХНЕТОЕМСКОГО МО АРХАНГЕЛЬСКОЙ ОБЛАСТИ (РИСК НАРУШЕНИЯ ЭЛЕКТРОСНАБЖЕНИЯ НА 20.04.2024)

Верхнетоемский МО

5

18

1493/6

50%

8243/11515

5.58 ↑

5.48 ↑

5.38 ↗

5.35 ↗

5.74 ↑

5.55 ↗

5.35 ↗

5.35 ↗

5.32 ↗

Скорость: 5.71 м/с
Направление: ЮЗ

н.п. Верхняя Тойма

5.32 ↗

5.30 ↗

5.68 ↗

5.42 ↗

5.32 ↗

5.40 ↗

5.30 ↗

5.49 ↗

5.49 ↗

5.32 ↗

5.40 ↗

5.38 ↗

Условные обозначения

порывы ветра, м/с

0 м/с — 35 м/с

🚒 - Пожарные гарнизоны

🏠 - Медицинские учреждения

● - Социально значимые объекты

— - линии электропередач

22 - количество осадков (УГМС), мм

9 - порывы ветра (УГМС), м/с

🔴 - прогноз нарушения ЛЭП (УГМС)

321/20 - протяженность ЛЭП/ТП (шт.)

19/330 - кол-во домов /населения

60% - износ электроэнергетических систем

Город - муниципальное образование

Прогноз на 20.04.2024 15:00
Прогнозируемые данные по часам

+0ч

+6ч

+12ч

+24ч

+36ч

+48ч

Данные предоставлены

ГУ МЧС России по Архангельской области
АРМ № 7
19.04.2024
Исп. Мальшова П.М.
Тел. 3915-1113

20 км

61.9923Ш, 43.2785Д

ИНФОРМАЦИОННЫЕ МАТЕРИАЛЫ ПО ПОРЫВАМ ВЕТРА НА ТЕРРИТОРИИ КОНОШСКОГО МР АРХАНГЕЛЬСКОЙ ОБЛАСТИ (РИСК НАРУШЕНИЯ ЭЛЕКТРОСНАБЖЕНИЯ НА 20.04.2024)



- Условные обозначения
- порывы ветра, м/с
- 0 м/с — 35 м/с
- Пожарные гарнизоны
 - Медицинские учреждения
 - Социально значимые объекты
 - линии электропередач
 - 22 - количество осадков (УГМС), мм
 - 9 - порывы ветра (УГМС), м/с
 - прогноз нарушения ЛЭП (УГМС)
 - 321/20 - протяженность ЛЭП/ТП (шт.)
 - 19/330 - кол-во домов /населения
 - 60% - износ электроэнергетических систем
 - Город - муниципальное образование

ГУ МЧС России по Архангельской области
АРМ № 7
19.04.2024
Исп. Мальшева П.М.
Тел. 3915-1113

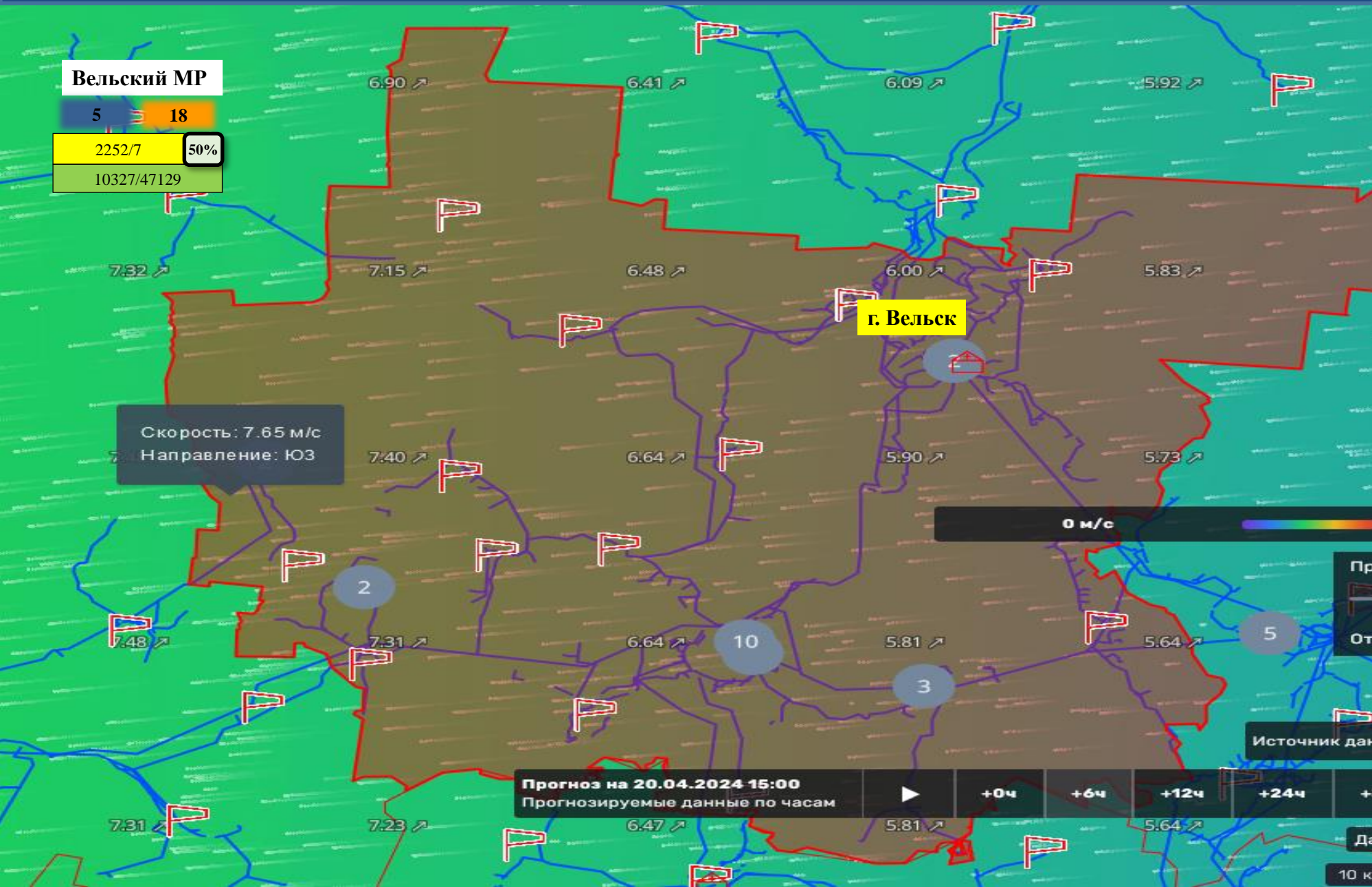
ИНФОРМАЦИОННЫЕ МАТЕРИАЛЫ ПО ПОРЫВАМ ВЕТРА НА ТЕРРИТОРИИ НЯНДОМСКОГО МО АРХАНГЕЛЬСКОЙ ОБЛАСТИ (РИСК НАРУШЕНИЯ ЭЛЕКТРОСНАБЖЕНИЯ НА 20.04.2024)



- Условные обозначения
- порывы ветра, м/с
- 0 м/с — 35 м/с
- Пожарные гарнизоны
 - Медицинские учреждения
 - Социально значимые объекты
 - линии электропередач
 - 22 - количество осадков (УГМС), мм
 - 9 - порывы ветра (УГМС), м/с
 - прогноз нарушения ЛЭП (УГМС)
 - 321/20 - протяженность ЛЭП/ТП (шт.)
 - 19/330 - кол-во домов /населения
 - 60% - износ электроэнергетических систем
 - Город - муниципальное образование

ГУ МЧС России по Архангельской области
АРМ № 7
19.04.2024
Исп. Мальшева П.М.
Тел. 3915-1113

ИНФОРМАЦИОННЫЕ МАТЕРИАЛЫ ПО ПОРЫВАМ ВЕТРА НА ТЕРРИТОРИИ ВЕЛЬСКОГО МР АРХАНГЕЛЬСКОЙ ОБЛАСТИ (РИСК НАРУШЕНИЯ ЭЛЕКТРОСНАБЖЕНИЯ НА 20.04.2024)



Условные обозначения

0 м/с — 35 м/с
порывы ветра, м/с

Р - Пожарные гарнизоны

🏠 - Медицинские учреждения

● - Социально значимые объекты

— - линии электропередач

22 - количество осадков (УГМС), мм

9 - порывы ветра (УГМС), м/с

🔴 - прогноз нарушения ЛЭП (УГМС)

321/20 - протяженность ЛЭП/ТП (шт.)

19/330 - кол-во домов /населения

60% - износ электроэнергетических систем

Город - муниципальное образование

ГУ МЧС России по Архангельской области
АРМ № 7
19.04.2024
Исп. Мальшева П.М.
Тел. 3915-1113

ИНФОРМАЦИОННЫЕ МАТЕРИАЛЫ ПО ПОРЫВАМ ВЕТРА НА ТЕРРИТОРИИ ШЕНКУРСКОГО МО АРХАНГЕЛЬСКОЙ ОБЛАСТИ (РИСК НАРУШЕНИЯ ЭЛЕКТРОСНАБЖЕНИЯ НА 20.04.2024)

Шенкурский МО

5 18

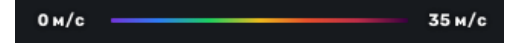
1124/6 50%

5218/11727



Условные обозначения

порывы ветра, м/с



- Пожарные гарнизоны

- Медицинские учреждения

- Социально значимые объекты

- линии электропередач

22 - количество осадков (УГМС), мм

9 - порывы ветра (УГМС), м/с

- прогноз нарушения ЛЭП (УГМС)

321/20 - протяженность ЛЭП/ТП (шт.)

19/330 - кол-во домов /населения

60% - износ электроэнергетических систем

Город - муниципальное образование

Прогноз на 20.04.2024 15:00
Прогнозируемые данные по часам

+0ч +6ч +12ч +24ч +36ч +48ч

ГУ МЧС России по Архангельской области
АРМ № 7
19.04.2024
Исп. Мальшева П.М.
Тел. 3915-1113

10 км 62.2734Ш, 41.0609Д

ИНФОРМАЦИОННЫЕ МАТЕРИАЛЫ ПО ПОРЫВАМ ВЕТРА НА ТЕРРИТОРИИ КАРГОПОЛЬСКОГО МО АРХАНГЕЛЬСКОЙ ОБЛАСТИ (РИСК НАРУШЕНИЯ ЭЛЕКТРОСНАБЖЕНИЯ НА 20.04.2024)



Каргопольский МО

5 18
1147/7 50%
6722/16227

Скорость: 7.25 м/с
Направление: ЮЗ

н.п. Каргополь

Прогноз на 20.04.2024 15:00
Прогнозируемые данные по часам

+0ч +6ч +12ч +24ч +36ч +48ч

Источник данн

20 км

ГУ МЧС России по Архангельской области
АРМ № 7
19.04.2024
Исп. Мальшева П.М.
Тел. 3915-1113

Условные обозначения

порывы ветра, м/с

0 м/с ————— 35 м/с

- Пожарные гарнизоны

- Медицинские учреждения

- Социально значимые объекты

- линии электропередач

22 - количество осадков (УГМС), мм

9 - порывы ветра (УГМС), м/с

- прогноз нарушения ЛЭП (УГМС)

321/20 - протяженность ЛЭП/ТП (шт.)

19/330 - кол-во домов /населения

60% - износ электроэнергетических систем

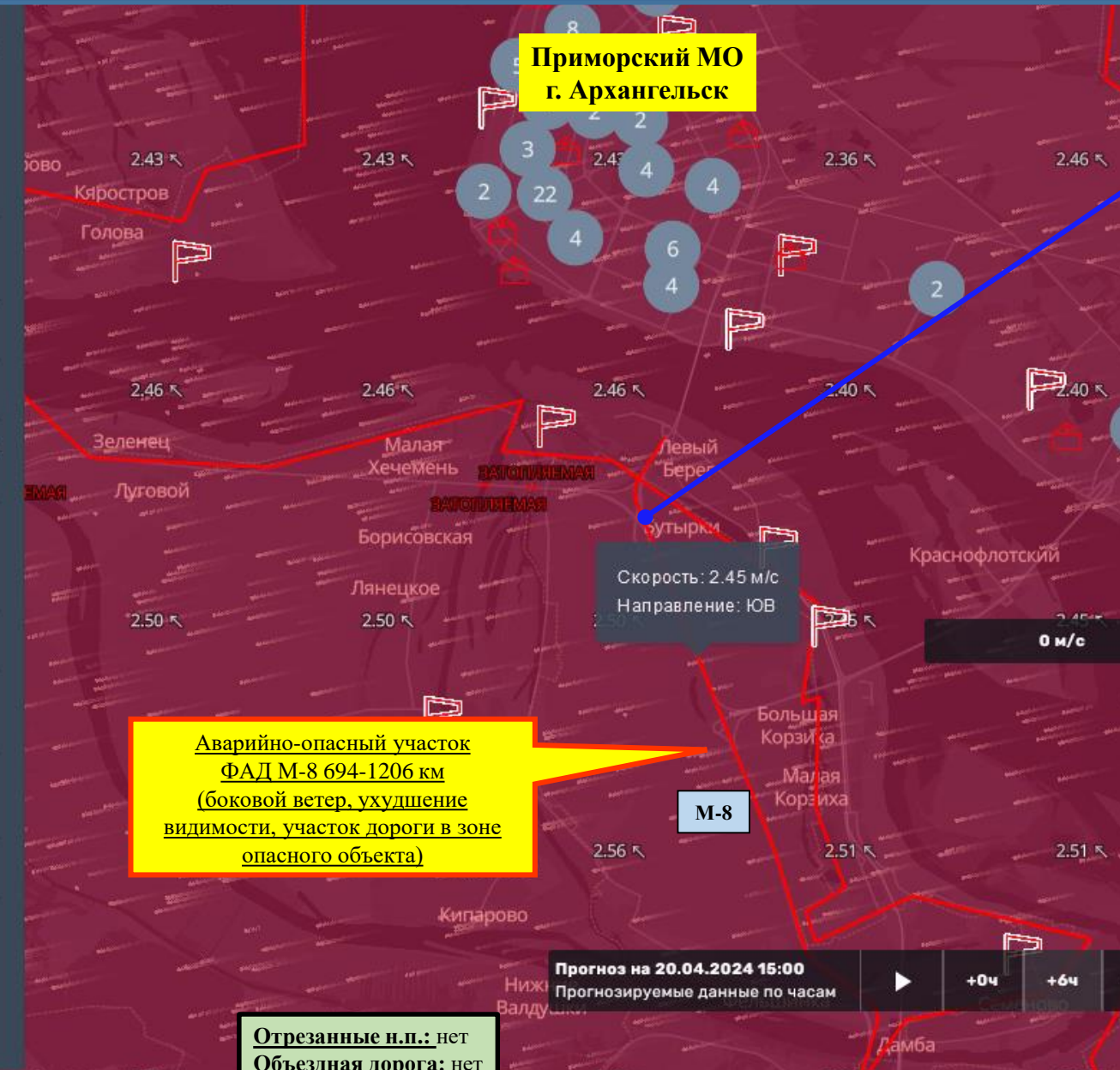
Город - муниципальное образование


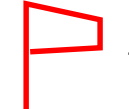




Данные предост

61.7506Ш, 36.8287Д

ИНФОРМАЦИОННЫЕ МАТЕРИАЛЫ ПО РИСКУ НАРУШЕНИЯ ТРАНСПОРТНОГО СООБЩЕНИЯ, СВЯЗАННЫХ С НЕБЛАГОПРИЯТНЫМИ МЕТЕОЯВЛЕНИЯМИ НА ФЕДЕРАЛЬНОЙ АВТОМОБИЛЬНОЙ М-8 694-1206 КМ В АРХАНГЕЛЬСКОЙ ОБЛАСТИ НА 20.04.2024)

Опасные участки на автомобильных дорогах (Росавтодор)	
М-8 Холмогоры (694-1226)	
Координаты (Ш, Д)	64.3759 40.8532 64°22'33"N 40°51'11"E
Дата внесения информации	20 ноября 2020 01:20
Название участка	М-8 Холмогоры (694-1226)
Тип риска	Химзавод
Тип опасного участка	участки дорог в зоне опасных объектов
Название дороги	«Холмогоры» Москва - Ярославль - Вологда - Архангельск
Код дороги	М-8
Начало опасного участка (км)	694
Конец опасного участка (км)	1226
Регион	Архангельская область
Ответственная организация	ФКУ Упрдор «Холмогоры»



- Условные обозначения**
-  - Медицинские учреждения
 -  - Пожарные гарнизоны
 -  - Социально значимые объекты
 -  - Участок автодороги с повышенным риском возникновения ДТП, нарушением движения
 -  - Объездная дорога
 -  - Населенный пункт

**Аварийно-опасный участок
ФАД М-8 694-1206 км
(боковой ветер, ухудшение
видимости, участок дороги в зоне
опасного объекта)**

Отрезанные н.п.: нет
Объездная дорога: нет

Прогноз на 20.04.2024 15:00
Прогнозируемые данные по часам

+0ч	+6ч	+12ч	+24ч	+36ч
-----	-----	------	------	------

ГУ МЧС России по Архангельской области
АРМ № 7
19.04.2024
Исп. Малышева П.М.
Тел. 3915-1113

1 км 64.4883Ш, 40.4886Д

ИНФОРМАЦИОННЫЕ МАТЕРИАЛЫ ПО РИСКУ НАРУШЕНИЯ ТРАНСПОРТНОГО СООБЩЕНИЯ,
СВЯЗАННЫХ С НЕБЛАГОПРИЯТНЫМИ МЕТЕОЯВЛЕНИЯМИ
НА ФЕДЕРАЛЬНОЙ АВТОМОБИЛЬНОЙ М-8 1128+160 – 1129+133 КМ В АРХАНГЕЛЬСКОЙ ОБЛАСТИ НА 20.04.2024)

Холмогорский МО
д. Копачево

Аварийно-опасный участок
ФАД М-8 1128+160 – 1129+133 км
(боковой ветер, ухудшение
видимости)



- Условные обозначения
- Медицинские учреждения
 - Пожарные гарнизоны
 - Социально значимые объекты
 - Участок автодороги с повышенным риском возникновения ДТП, нарушением движения
 - Объездная дорога
 - Населенный пункт

Скорость: 5.26 м/с
Направление: Ю

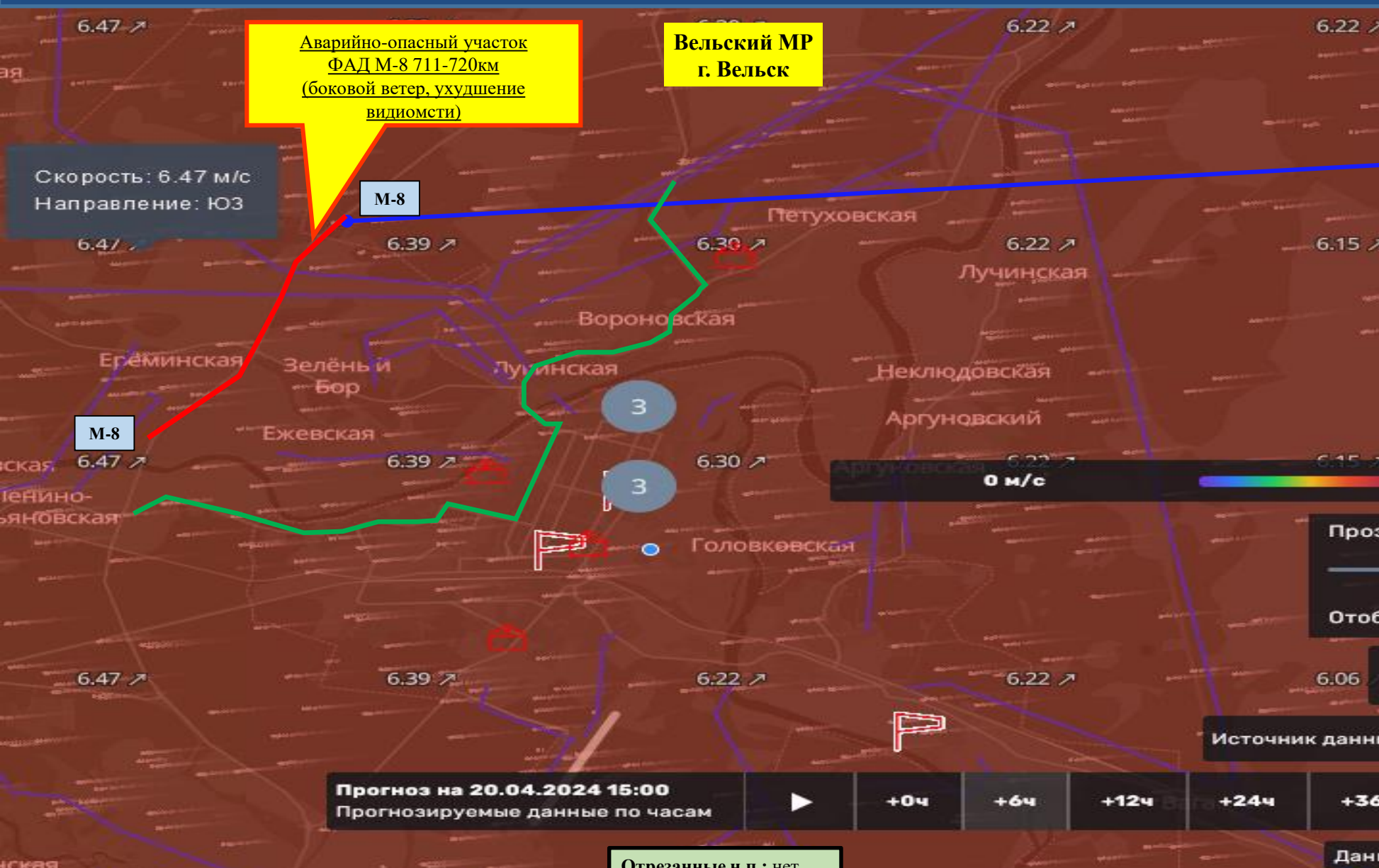
Прогноз на 20.04.2024 15:00
Прогнозируемые данные по часам

+0ч +6ч +12ч +24ч +36ч +48ч

Отрезанные н.п.: нет
Объездная дорога: 22 км

Данные предоставл
1 км 63.9266Ш, 41.6504Д

ИНФОРМАЦИОННЫЕ МАТЕРИАЛЫ ПО РИСКУ НАРУШЕНИЯ ТРАНСПОРТНОГО СООБЩЕНИЯ,
СВЯЗАННЫХ С НЕБЛАГОПРИЯТНЫМИ МЕТЕОЯВЛЕНИЯМИ
НА ФЕДЕРАЛЬНОЙ АВТОМОБИЛЬНОЙ М-8 711 – 720 КМ В АРХАНГЕЛЬСКОЙ ОБЛАСТИ НА 20.04.2024)



Аварийно-опасный участок
ФАД М-8 711-720км
(боковой ветер, ухудшение
видимости)

Вельский МР
г. Вельск

Скорость: 6.47 м/с
Направление: ЮЗ

М-8

М-8

0 м/с


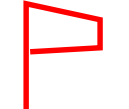



Прогноз на 20.04.2024 15:00
Прогнозируемые данные по часам

+0ч	+6ч	+12ч	+24ч	+36ч	+48ч
-----	-----	------	------	------	------

Отрезанные н.п.: нет
Объездная дорога: 16 км

Камера ФАД



- Условные обозначения
-  - Медицинские учреждения
 -  - Участок автодороги с повышенным риском возникновения ДТП, нарушением движения
 -  - Объездная дорога
 -  - Населенный пункт
 -  - Социально значимые объекты

ГУ МЧС России по Архангельской области
АРМ № 7
19.04.2024
Исп. Мальшева П.М.
Тел. 3915-1113

Данные предоставл

1 км 61.1220Ш, 41.9730Д