

Схема расположения границ публичного сервитута

УТВЕРЖДЕНА






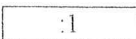
Кадастровые номера земельных участков, в отношении которых испрашивается публичный сервитут: земли кадастровых кварталов 29:19:121701, 29:19:122101
МО «Холмогорский муниципальный район»
Объект: ВЛ-0,4КВ Д.ЧУРОЗГОРА
от 04 сентября 2020 г. № 1021

Площадь испрашиваемого публичного сервитута - 4192 кв. м
Местоположение: Архангельская область, Холмогорский район,
МО «Емецкое», Д. Чуроз-Гора.



Масштаб 1: 2000

Условные обозначения:

-  1 - обозначение характерных точек проектных границ публичного сервитута
-  - проектируемая зона границ публичного сервитута;
-  - линия электропередач;
-  - граница кадастрового квартала
-  - номер кадастрового квартала
-  - граница и номер земельного участка по сведениям ЕГРН

Подпись

Захаров Д. А. Дата "21" мая "2020 г

Место для оттиска печати (при наличии) лица, составившего описание местоположения границ объекта

Каталог координат публичного сегмента			
Объект: "В.Л.-О,КВ ДЧУРОЗ ОРА"			
Обозначение характерных точек границ	Координаты, м		Средняя азимутическая погрешность положения характерных точек (Мп), м
	X	Y	
Система координат МСК-26, зона 3			
1	490349,95	3272446,69	0.1
2	490388,58	3272442,12	0.1
3	490418,02	3272425,76	0.1
4	490387,84	3272365,17	0.1
5	490386,95	3272363,37	0.1
6	490391,06	3272361,32	0.1
7	490391,96	3272363,11	0.1
8	490422,03	3272423,50	0.1
9	490456,18	3272405,95	0.1
10	490491,72	3272384,71	0.1
11	490530,33	3272395,98	0.1
12	490529,18	3272366,24	0.1
13	490537,56	3272324,00	0.1
14	490512,63	3272282,05	0.1
15	490489,87	3272242,10	0.1
16	490488,88	3272240,36	0.1
17	490492,87	3272238,08	0.1
18	490493,86	3272239,82	0.1
19	490516,61	3272279,74	0.1
20	490542,42	3272323,17	0.1
21	490534,21	3272364,53	0.1
22	490577,30	3272371,60	0.1
23	490627,15	3272382,40	0.1
24	490630,36	3272343,83	0.1
25	490630,52	3272341,83	0.1
26	490633,11	3272342,21	0.1
27	490634,94	3272344,21	0.1
28	490631,70	3272383,20	0.1
29	490667,13	3272387,71	0.1
30	490669,11	3272387,97	0.1
31	490668,53	3272392,53	0.1
32	490666,55	3272392,28	0.1
33	490628,84	3272387,47	0.1
34	490576,44	3272376,12	0.1
35	490533,90	3272369,14	0.1
36	490534,98	3272397,25	0.1
37	490571,44	3272406,11	0.1
38	490609,95	3272413,70	0.1
39	490611,91	3272414,08	0.1
40	490611,02	3272418,60	0.1
41	490609,06	3272418,21	0.1
42	490572,80	3272411,07	0.1
43	490565,49	3272432,60	0.1
44	490557,47	3272482,31	0.1
45	490579,52	3272520,59	0.1
46	490603,56	3272550,54	0.1
47	490628,84	3272581,97	0.1
48	490633,67	3272592,79	0.1
49	490629,47	3272594,67	0.1
50	490624,64	3272583,84	0.1
51	490599,98	3272553,43	0.1
52	490575,91	3272523,44	0.1
53	490552,54	3272493,47	0.1
54	490560,97	3272451,75	0.1
55	490563,30	3272410,08	0.1
56	490532,15	3272401,30	0.1
57	490492,24	3272389,66	0.1
58	490458,42	3272407,97	0.1
59	490421,19	3272428,71	0.1
60	490390,02	3272446,58	0.1
61	490350,49	3272451,26	0.1
62	490348,51	3272451,51	0.1
63	490347,97	3272446,94	0.1
1	490349,95	3272446,69	0.1

Подпись

Захаров Д. А. Дата "21" мая " 2020 г

Место для оттиска печати (при наличии) лица, составившего описание местоположения границ объекта