



ОБЩЕСТВО С ОГРАНИЧЕННОЙ ОТВЕТСТВЕННОСТЬЮ

«АРКТИКТРАНСПРОЕКТ»

Заказчик – ООО «Северная Компания»

**ГАЗОПРОВОД МЕЖПОСЕЛКОВЫЙ
ОТ ГРС «НОВОДВИНСК» ДО С. ХОЛМОГОРЫ
ХОЛМОГОРСКОГО РАЙОНА
АРХАНГЕЛЬСКОЙ ОБЛАСТИ**

(Договор № 014/20-АТП от 23 октября 2020 г.)

**ПРОЕКТ ПЛАНИРОВКИ ТЕРРИТОРИИ И
ПРОЕКТ МЕЖЕВАНИЯ ТЕРРИТОРИИ**

Основная часть проекта межевания территории

Раздел 1 Проект межевания территории. Графическая часть

Раздел 2 Проект межевания территории. Текстовая часть

8000.253.026.СИД.0002.29/1565-1-ПМ.ОЧ

Том 3

Изм.	№ док.	Подп.	Дата

Экз. №__

Архангельск
2021



ОБЩЕСТВО С ОГРАНИЧЕННОЙ ОТВЕТСТВЕННОСТЬЮ

«АРКТИКТРАНСПРОЕКТ»

Заказчик – ООО «Северная Компания»

**ГАЗОПРОВОД МЕЖПОСЕЛКОВЫЙ
ОТ ГРС «НОВОДВИНСК» ДО С. ХОЛМОГОРЫ
ХОЛМОГОРСКОГО РАЙОНА
АРХАНГЕЛЬСКОЙ ОБЛАСТИ**

(Договор № 014/20-АТП от 23 октября 2020 г.)

**ПРОЕКТ ПЛАНИРОВКИ ТЕРРИТОРИИ И
ПРОЕКТ МЕЖЕВАНИЯ ТЕРРИТОРИИ**

Основная часть проекта межевания территории

Раздел 1 Проект межевания территории. Графическая часть

Раздел 2 Проект межевания территории. Текстовая часть

8000.253.026.СИД.0002.29/1565-1-ПМ.ОЧ

Том 3

Главный инженер проекта

А.А. Патарушина

Генеральный директор

М.Г. Сорокин

Марка листа	Наименование документа	стр.
8000.253.026.СИД.0002. 29/1565-1-ПМ.ОЧ -С	Содержание	2
8000.253.026.СИД.0002. 29/1565-1-ППТ-СП	Состав проекта планировки территории	3
8000.253.026.СИД.0002. 29/1565-1-ПМ.ОЧ -С	РАЗДЕЛ 1. «Проект межевания территории. Графическая часть»	4
	РАЗДЕЛ 2. «Проект межевания территории. Текстовая часть»	4
	2.1 Перечень образуемых земельных участков, подготавливаемый в форме таблицы, содержащий следующие сведения	4
	2.2 Перечень координат характерных точек образуемых земельных участков	5
	2.3 Сведения о границах территории, применительно к которой осуществляется подготовка проекта межевания, содержащие перечень координат характерных точек таких границ в системе координат, используемой для ведения Единого государственного реестра недвижимости	5
	2.4 Вид разрешенного использования образуемых земельных участков, предназначенных для размещения линейных объектов и объектов капитального строительства, проектируемых в составе линейного объекта, а также существующих земельных участков, занятых линейными объектами и объектами капитального строительства, входящими в состав линейных объектов, в соответствии с проектом планировки территории	6
	2.5 Перечень территорий, на которых предусмотрено строительство объекта:	6
	2.6 Перечень координат характерных точек территорий, на которых предусмотрено строительство объекта:	25
	Графическая часть	
8000.253.026.СИД.0002. 29/1565-1-ПМ.ОЧ-1	Чертеж проекта межевания территории М1:2000	78

Согласовано

Взам. инв. №

Подп. и дата

Инв. № подл.

8000.253.026.СИД.0002.29/1565-1-ПМ.ОЧ-С

Изм.	Колуч.	Лист	№ док.	Подп.	Дата
Разработал	Патарушина			<i>Патарушина</i>	07.21
Проверил	Кемова			<i>Кемова</i>	07.21

Содержание

Стадия	Лист	Листов
ППТ	1	1
ООО «Арктиктранспроект»		

№ тома	Обозначение	Наименование	Примечание
1	8000.253.026.СИД.0002.29/1565-1-ППТ.ОЧ	Основная часть проекта планировки территории Раздел 1 «Проект планировки территории. Графическая часть» Раздел 2 «Положения о размещении линейных объектов»	
2	8000.253.026.СИД.0002.29/1565-1-ППТ. МО	Материалы по обоснованию проекта планировки территории Раздел 3 «Материалы по обоснованию проекта планировки территории. Графическая часть» Раздел 4 «Материалы по обоснованию проекта планировки территории. Пояснительная записка»	
3	8000.253.026.СИД.0002.29/1565-1-ПМ.ОЧ	Основная часть проекта межевания территории Раздел 1 «Проект межевания территории. Графическая часть» Раздел 2 «Проект межевания территории. Текстовая часть»	
4	8000.253.026.СИД.0002.29/1565-1-ПМ.МО	Материалы по обоснованию проекта межевания территории Раздел 3 «Материалы по обоснованию проекта межевания территории. Графическая часть» Раздел 4 «Материалы по обоснованию проекта межевания территории. Пояснительная записка»	

Согласовано

Взам. инв. №

Подп. и дата

Инв. № подл.

8000.253.026.СИД.0002.29/1565-1-ППТ-СП

Изм.	Колуч.	Лист	№ док.	Подп.	Дата
Разработал	Данилова			<i>Данилова</i>	06.21
Проверил	Патарушина			<i>Патарушина</i>	06.21

Состав проекта планировки территории

Стадия	Лист	Листов
ППТ		1
ООО «Арктиктранспроект»		

РАЗДЕЛ 1. «Проект межевания территории. Графическая часть»

Графическая часть раздела представлена следующими чертежами:

1. Чертеж межевания территории, на котором отображаются:

а) границы планируемых (в случае, если подготовка проекта межевания территории осуществляется в составе проекта планировки территории) и существующих элементов планировочной структуры;

б) красные линии, утвержденные в составе проекта планировки территории, или красные линии, устанавливаемые, изменяемые, отменяемые в соответствии с пунктом 2 части 2 статьи 43 Градостроительного кодекса Российской Федерации;

в) границы образуемых и (или) изменяемых земельных участков (далее - образуемые земельные участки), условные номера образуемых земельных участков, в том числе расположенных полностью или частично в границах зоны планируемого размещения линейного объекта, в отношении которых предполагаются их резервирование и (или) изъятие для государственных или муниципальных нужд;

г) границы публичных сервитутов, подлежащих установлению в соответствии с законодательством Российской Федерации;

д) линии отступа от красных линий в целях определения мест допустимого размещения зданий, строений, сооружений;

е) границы земельных участков, образование которых предусмотрено схемой расположения земельного участка или земельных участков на кадастровом плане территории, срок действия которой не истек.

РАЗДЕЛ 2. «Проект межевания территории. Текстовая часть»

2.1 Перечень образуемых земельных участков, подготавливаемый в форме таблицы, содержащий следующие сведения

ППТ и ПМТ предусматривается установление публичного сервитута для целей строительства объекта, а также одной части земельного участка. *В связи с этим о таких характеристиках, как:*

- условные номера образуемых земельных участков;
- номера характерных точек образуемых земельных участков;
- кадастровые номера земельных участков, из которых образуются земельные участки;
- площадь образуемых земельных участков;
- способы образования земельных участков;

8000.253.026.СИД.0002.29/1565-1-ПМ.ОЧ-ПЗ

Изм.	Колуч.	Лист	№ док.	Подп.	Дата	Пояснительная записка	Стадия	Лист	Листов
Разработал	Патарушина			<i>Патарушина</i>	07.21		ПМ	1	74
Проверил	Кемова			<i>Кемова</i>	07.21				
							ООО «Арктиктранспроект»		

- сведения об отнесении (не отнесении) образуемых земельных участков к территории общего пользования;

- целевое назначение лесов, вид (виды) разрешенного использования лесного участка, количественные и качественные характеристики лесного участка, сведения о нахождении лесного участка в границах особо защитных участков лесов (в случае, если подготовка проекта межевания территории осуществляется в целях определения местоположения границ образуемых и (или) изменяемых лесных участков);

- условные номера образуемых земельных участков, кадастровые номера или иные ранее присвоенные государственные учетные номера существующих земельных участков, в отношении которых предполагаются их резервирование и (или) изъятие для государственных или муниципальных нужд, их адреса или описание местоположения, перечень и адреса расположенных на таких земельных участках объектов недвижимого имущества (при наличии сведений о них в Едином государственном реестре недвижимости);

- перечень кадастровых номеров существующих земельных участков, на которых линейный объект может быть размещен на условиях сервитута, публичного сервитута, их адреса или описание местоположения, перечень и адреса расположенных на таких земельных участках объектов недвижимого имущества (при наличии сведений о них в Едином государственном реестре недвижимости);

сведения об отнесении образуемого земельного участка к определенной категории земель (в том числе в случае, если земельный участок в связи с размещением линейного объекта подлежит отнесению к определенной категории земель в силу закона без необходимости принятия решения о переводе земельного участка из состава земель этой категории в другую) или сведения о необходимости перевода земельного участка из состава земель одной категории в другую;

сведения в настоящем проекте не приводятся

2.2 Перечень координат характерных точек образуемых земельных участков

В связи с тем, что ППТ и ПМТ предусматривается установление публичного сервитута для целей строительства объекта, а также одной части земельного участка *перечень координат характерных точек образуемых земельных участков не приводится*

2.3 Сведения о границах территории, применительно к которой осуществляется подготовка проекта межевания, содержащие перечень координат характерных точек таких границ в системе координат, используемой для ведения Единого государственного реестра недвижимости

Изн. № подл.	Подп. и дата	Взам. инв. №

Изм.	Колуч.	Лист	№ док.	Подп.	Дата

8000.253.026.СИД.0002.29/1565-1-ПМ.ОЧ-ПЗ

Лист

2

Каталог координат полосы отвода (границ красных линий) приведен в ППТ раздел 2, приложение А и Б.

2.4 Вид разрешенного использования образуемых земельных участков, предназначенных для размещения линейных объектов и объектов капитального строительства, проектируемых в составе линейного объекта, а также существующих земельных участков, занятых линейными объектами и объектами капитального строительства, входящими в состав линейных объектов, в соответствии с проектом планировки территории

В связи с тем, что для размещения объекта устанавливается публичный сервитут, образование земельных участков не требуется

2.5 Перечень территорий, на которых предусмотрено строительство объекта:

ППТ и ПМТ предусматривается установление публичного сервитута для целей строительства объекта, а также одной части земельного участка.

Публичный сервитут состоит из 2 частей. Это обусловлено расположением проектируемого объекта в 2 разных зонах системы координат, принятой для ведения кадастра, а именно: МСК-29, зона 2 и МСК-29, зона 3.

Общая ведомость территорий, предусмотренных для строительства объекта:

№ п/п	Обозначение территории (части участка)	Площадь территории (части участка), кв.м	Примечание
1	Зона действия публичного сервитута, часть 1	67618	Указанная часть располагается в Приморском районе Архангельской области
2	Зона действия публичного сервитута, часть 2	1057793	Указанная часть располагается в Холмогорском районе Архангельской области
3	29:19:161919:62/чзу1	567	
Общая площадь		1 143 978	

Инва. № подл.	Подп. и дата	Взам. инв. №

Изм.	Колуч.	Лист	№ док.	Подп.	Дата	8000.253.026.СИД.0002.29/1565-1-ПМ.ОЧ-ПЗ	Лист
							3

Ведомость земельных участков, на которые накладывается зона действия публичного сервитута (далее – ПС):

Зона действия публичного сервитута, часть 1			
1	Условное обозначение части участка, на которую накладывается зона действия ПС		:4662/чзу1
	Площадь части участка, на которую накладывается зона действия ПС, кв.м		24 489
	Кадастровый номер земельного участка, на который накладывается зона действия ПС		29:16:000000:4662
	Сведения ЕГРН о земельном участке, на который накладывается зона действия ПС	Категория земель	Земли лесного фонда
Разрешенное использование		Для использования, охраны, защиты и воспроизводства лесов	
Правообладатель		Собственность: Российская Федерация	
2	Условное обозначение части участка, на которую накладывается зона действия ПС		:16/чзу1
	Площадь части участка, на которую накладывается зона действия ПС, кв.м		604
	Кадастровый номер земельного участка, на который накладывается зона действия ПС		29:16:250901:16
	Сведения ЕГРН о земельном участке, на который накладывается зона действия ПС	Категория земель	Земли промышленности, энергетики, транспорта...и земли иного специального назначения
Разрешенное использование		для эксплуатации и содержания автомобильных дорог	
Правообладатель		Собственность: Архангельская область, Постоянное (бессрочное) пользование: ГКУ АО "Дорожное агентство "Архангельскавтодор"	
3	Условное обозначение части участка, на которую накладывается зона действия ПС		:35/чзу1
	Площадь части участка, на которую накладывается зона действия ПС, кв.м		336
	Кадастровый номер земельного участка, на который накладывается зона действия ПС		29:16:251001:35
	Сведения ЕГРН о земельном участке, на который накладывается зона действия ПС	Категория земель	Земли населённых пунктов
Разрешенное использование		Для эксплуатации и содержания автомобильных дорог	
Правообладатель		Собственность: Архангельская область, Постоянное (бессрочное) пользование: ГКУ АО "Дорожное агентство Архангельскавтодор"	
4	Условное обозначение части участка, на которую накладывается зона действия ПС		:7994/чзу1
	Площадь части участка, на которую накладывается зона действия ПС, кв.м		1196
	Кадастровый номер земельного участка, на который накладывается зона действия ПС		29:16:000000:7994
	Сведения ЕГРН о земельном участке, на который накладывается зона действия ПС	Категория земель	Земли сельскохозяйственного назначения
Разрешенное использование		Для размещения автомобильной дороги	
Правообладатель		-	

Инд. № подл.	Подп. и дата	Взам. инв. №

Изм.	Колуч.	Лист	№ док.	Подп.	Дата
------	--------	------	--------	-------	------

8000.253.026.СИД.0002.29/1565-1-ПМ.ОЧ-ПЗ

Лист

4

Зона действия публичного сервитута, часть 2

1	Условное обозначение части участка, на которую накладывается зона действия ПС	:2463/чзу1	
	Площадь части участка, на которую накладывается зона действия ПС, кв.м	206 384	
	Кадастровый номер земельного участка, на который накладывается зона действия ПС	29:19:000000:2463	
	Сведения ЕГРН о земельном участке, на который накладывается зона действия ПС	Категория земель	Земли лесного фонда
Разрешенное использование		для использования, охраны, защиты и воспроизводства лесов, для прочих объектов лесного хозяйства	
Правообладатель		Собственность: Российская Федерация, Аренда: ООО "СпецИн", ООО "Торговая фирма Морсервис", Смирнов Олег Леонидович, ООО "Территория"	
2	Условное обозначение части участка, на которую накладывается зона действия ПС	:9/чзу1	
	Площадь части участка, на которую накладывается зона действия ПС, кв.м	135 459	
	Кадастровый номер земельного участка, на который накладывается зона действия ПС	29:19:000000:9	
	Сведения ЕГРН о земельном участке, на который накладывается зона действия ПС	Категория земель	Земли сельскохозяйственного назначения
Разрешенное использование		для сельскохозяйственного производства	
Правообладатель		Общая долевая собственность	
3	Условное обозначение части участка, на которую накладывается зона действия ПС	:11/чзу1	
	Площадь части участка, на которую накладывается зона действия ПС, кв.м	64 408	
	Кадастровый номер земельного участка, на который накладывается зона действия ПС	29:19:000000:11	
	Сведения ЕГРН о земельном участке, на который накладывается зона действия ПС	Категория земель	Земли сельскохозяйственного назначения
Разрешенное использование		для сельскохозяйственного производства	
Правообладатель		Общая долевая собственность	

Взам. инв. №

Подп. и дата

Инв. № подл.

Изм.	Колуч.	Лист	№ док.	Подп.	Дата

8000.253.026.СИД.0002.29/1565-1-ПМ.ОЧ-ПЗ

Лист

5

4	Условное обозначение части участка, на которую накладывается зона действия ПС		:329/чзу1
	Площадь части участка, на которую накладывается зона действия ПС, кв.м		41 090
	Кадастровый номер земельного участка, на который накладывается зона действия ПС		29:19:000000:329
	Сведения ЕГРН о земельном участке, на который накладывается зона действия ПС	Категория земель	Земли сельскохозяйственного назначения
Разрешенное использование		для сельскохозяйственного производства	
Правообладатель		Собственность: Российская Федерация	
5	Условное обозначение части участка, на которую накладывается зона действия ПС		:76/чзу1
	Площадь части участка, на которую накладывается зона действия ПС, кв.м		1 084
	Кадастровый номер земельного участка, на который накладывается зона действия ПС		29:19:000000:76
	Сведения ЕГРН о земельном участке, на который накладывается зона действия ПС	Категория земель	Земли промышленности, энергетики, транспорта...и земли иного специального назначения
Разрешенное использование		автомобильные дороги местного значения (подъезд к д. Новая стройка от автодороги Исакогорка-Новодвинск-Холмогоры)	
Правообладатель		Собственность: Архангельская область	
6	Условное обозначение части участка, на которую накладывается зона действия ПС		:80/чзу1
	Площадь части участка, на которую накладывается зона действия ПС, кв.м		420
	Кадастровый номер земельного участка, на который накладывается зона действия ПС		29:19:000000:80
	Сведения ЕГРН о земельном участке, на который накладывается зона действия ПС	Категория земель	Земли промышленности, энергетики, транспорта...и земли иного специального назначения
Разрешенное использование		автомобильные дороги местного значения (Анашкино-Кузополье)	
Правообладатель		Собственность: Архангельская область	

Инов. № подл.	Подп. и дата	Взам. инв. №

Изм.	Колуч.	Лист	№ док.	Подп.	Дата

8000.253.026.СИД.0002.29/1565-1-ПМ.ОЧ-ПЗ

Лист

6

7	Условное обозначение части участка, на которую накладывается зона действия ПС		:4037/чзу1
	Площадь части участка, на которую накладывается зона действия ПС, кв.м		9 217
	Кадастровый номер земельного участка, на который накладывается зона действия ПС		29:19:000000:4037
	Сведения ЕГРН о земельном участке, на который накладывается зона действия ПС	Категория земель	Земли промышленности, энергетики, транспорта...и земли иного специального назначения
Разрешенное использование		автомобильные дороги областного значения (Исакогорка-Новодвинск-Холмогоры)	
Правообладатель		Собственность: Архангельская область, Постоянное (бессрочное) пользование: ГКУ АО "Дорожное агентство "Архангельскавтодор"	
8	Условное обозначение части участка, на которую накладывается зона действия ПС		:4038/чзу1
	Площадь части участка, на которую накладывается зона действия ПС, кв.м		7 197
	Кадастровый номер земельного участка, на который накладывается зона действия ПС		29:19:000000:4038
	Сведения ЕГРН о земельном участке, на который накладывается зона действия ПС	Категория земель	Земли промышленности, энергетики, транспорта...и земли иного специального назначения
Разрешенное использование		автомобильные дороги областного значения (Исакогорка-Новодвинск-Холмогоры)	
Правообладатель		Собственность: Архангельская область, Постоянное (бессрочное) пользование: ГКУ АО "Дорожное агентство "Архангельскавтодор"	
9	Условное обозначение части участка, на которую накладывается зона действия ПС		:4039/чзу1
	Площадь части участка, на которую накладывается зона действия ПС, кв.м		5 347
	Кадастровый номер земельного участка, на который накладывается зона действия ПС		29:19:000000:4039
	Сведения ЕГРН о земельном участке, на который накладывается зона действия ПС	Категория земель	Земли промышленности, энергетики, транспорта...и земли иного специального назначения
Разрешенное использование		автомобильные дороги областного значения (Исакогорка-Новодвинск-Холмогоры)	
Правообладатель		Собственность: Архангельская область, Постоянное (бессрочное) пользование: ГКУ АО "Дорожное агентство "Архангельскавтодор"	

Взам. инв. №

Подп. и дата

Инв. № подл.

Изм.	Колуч.	Лист	№ док.	Подп.	Дата

8000.253.026.СИД.0002.29/1565-1-ПМ.ОЧ-ПЗ

Лист

7

10	Условное обозначение части участка, на которую накладывается зона действия ПС		:2520/чзу1
	Площадь части участка, на которую накладывается зона действия ПС, кв.м		758
	Кадастровый номер земельного участка, на который накладывается зона действия ПС		29:19:000000:2520
	Сведения ЕГРН о земельном участке, на который накладывается зона действия ПС	Категория земель	Земли населенных пунктов
Разрешенное использование		для размещения объектов физической культуры и спорта (лыжная трасса)	
Правообладатель		Собственность: Муниципальное образование сельское поселение "Холмогорское"	
11	Условное обозначение части участка, на которую накладывается зона действия ПС		:18/чзу1
	Площадь части участка, на которую накладывается зона действия ПС, кв.м		254
	Кадастровый номер земельного участка, на который накладывается зона действия ПС		29:19:050401:18
	Сведения ЕГРН о земельном участке, на который накладывается зона действия ПС	Категория земель	Земли промышленности, энергетики, транспорта... и земли иного специального назначения
Разрешенное использование		для эксплуатации автомобильной дороги "подъезд к дер. Красная горка от автомобильной дороги Исакогорка-Новодвинск-Холмогоры"	
Правообладатель		Собственность: Архангельская область, Постоянное (бессрочное) пользование: ГКУ АО "Дорожное агентство "Архангельскавтодор"	
12	Условное обозначение части участка, на которую накладывается зона действия ПС		:181/чзу1
	Площадь части участка, на которую накладывается зона действия ПС, кв.м		417
	Кадастровый номер земельного участка, на который накладывается зона действия ПС		29:19:050401:181
	Сведения ЕГРН о земельном участке, на который накладывается зона действия ПС	Категория земель	Земли сельскохозяйственного назначения
Разрешенное использование		Для сельскохозяйственного производства	
Правообладатель		Собственность: Сельскохозяйственный производственный кооператив "Племзавод "Кехта",	
13	Условное обозначение части участка, на которую накладывается зона действия ПС		:183/чзу1
	Площадь части участка, на которую накладывается зона действия ПС, кв.м		1 009
	Кадастровый номер земельного участка, на который накладывается зона действия ПС		29:19:050401:183
	Сведения ЕГРН о земельном участке, на который накладывается зона действия ПС	Категория земель	Земли сельскохозяйственного назначения
Разрешенное использование		Для сельскохозяйственного производства	
Правообладатель		Собственность: СПК "Племзавод "Кехта"	

8000.253.026.СИД.0002.29/1565-1-ПМ.ОЧ-ПЗ

Лист

8

Взам. инв. №

Подп. и дата

Инв. № подл.

Изм. Колуч. Лист № док. Подп. Дата

14	Условное обозначение части участка, на которую накладывается зона действия ПС		:88/чзу1
	Площадь части участка, на которую накладывается зона действия ПС, кв.м		286
	Кадастровый номер земельного участка, на который накладывается зона действия ПС		29:19:051101:88
	Сведения ЕГРН о земельном участке, на который накладывается зона действия ПС	Категория земель	Земли промышленности, энергетики, транспорта... и земли иного специального назначения
Разрешенное использование		для эксплуатации автомобильной дороги "подъезд к дер. красная горка от автомобильной дороги Исакогорка-Новодвинск-Холмогоры"	
Правообладатель		Собственность: Архангельская область, Постоянное (бессрочное) пользование: ГКУ АО "Дорожное агентство "Архангельскавтодор"	
15	Условное обозначение части участка, на которую накладывается зона действия ПС		:82/чзу1
	Площадь части участка, на которую накладывается зона действия ПС, кв.м		1 070
	Кадастровый номер земельного участка, на который накладывается зона действия ПС		29:19:060401:82
	Сведения ЕГРН о земельном участке, на который накладывается зона действия ПС	Категория земель	Земли сельскохозяйственного назначения
Разрешенное использование		для сельскохозяйственного производства	
Правообладатель		Собственность: Силинская Наталья Васильевна	
16	Условное обозначение части участка, на которую накладывается зона действия ПС		:8/чзу1
	Площадь части участка, на которую накладывается зона действия ПС, кв.м		4 004
	Кадастровый номер земельного участка, на который накладывается зона действия ПС		29:19:061301:8
	Сведения ЕГРН о земельном участке, на который накладывается зона действия ПС	Категория земель	Земли сельскохозяйственного назначения
Разрешенное использование		для сельскохозяйственного производства	
Правообладатель		Собственность: Матова Тамара Петровна	
17	Условное обозначение части участка, на которую накладывается зона действия ПС		:50/чзу1
	Площадь части участка, на которую накладывается зона действия ПС, кв.м		2 579
	Кадастровый номер земельного участка, на который накладывается зона действия ПС		29:19:061301:50
	Сведения ЕГРН о земельном участке, на который накладывается зона действия ПС	Категория земель	Земли сельскохозяйственного назначения
Разрешенное использование		для сельскохозяйственного производства	
Правообладатель		Собственность: Гафаров Араз Алиса Оглы	

8000.253.026.СИД.0002.29/1565-1-ПМ.ОЧ-ПЗ

Взам. инв. №

Подп. и дата

Инв. № подл.

Изм. Колуч. Лист № док. Подп. Дата

18	Условное обозначение части участка, на которую накладывается зона действия ПС		:41/чзу1
	Площадь части участка, на которую накладывается зона действия ПС, кв.м		3 953
	Кадастровый номер земельного участка, на который накладывается зона действия ПС		29:19:061301:41
	Сведения ЕГРН о земельном участке, на который накладывается зона действия ПС	Категория земель	Земли сельскохозяйственного назначения
Разрешенное использование		для сельскохозяйственного производства	
Правообладатель		Собственность: Гафаров Араз Алиса Оглы	
19	Условное обозначение части участка, на которую накладывается зона действия ПС		:42/чзу1
	Площадь части участка, на которую накладывается зона действия ПС, кв.м		141
	Кадастровый номер земельного участка, на который накладывается зона действия ПС		29:19:061301:42
	Сведения ЕГРН о земельном участке, на который накладывается зона действия ПС	Категория земель	Земли сельскохозяйственного назначения
Разрешенное использование		для сельскохозяйственного производства	
Правообладатель		Собственность: Гафаров Араз Алиса Оглы	
20	Условное обозначение части участка, на которую накладывается зона действия ПС		:44/чзу1
	Площадь части участка, на которую накладывается зона действия ПС, кв.м		2 267
	Кадастровый номер земельного участка, на который накладывается зона действия ПС		29:19:061301:44
	Сведения ЕГРН о земельном участке, на который накладывается зона действия ПС	Категория земель	Земли сельскохозяйственного назначения
Разрешенное использование		для сельскохозяйственного производства	
Правообладатель		Собственность: Гафаров Араз Алиса Оглы	
21	Условное обозначение части участка, на которую накладывается зона действия ПС		:49/чзу1
	Площадь части участка, на которую накладывается зона действия ПС, кв.м		7 686
	Кадастровый номер земельного участка, на который накладывается зона действия ПС		29:19:061301:49
	Сведения ЕГРН о земельном участке, на который накладывается зона действия ПС	Категория земель	Земли сельскохозяйственного назначения
Разрешенное использование		для сельскохозяйственного производства	
Правообладатель		Собственность: Гафаров Араз Алиса Оглы	

Взам. инв. №

Подп. и дата

Инв. № подл.

Изм.	Колуч.	Лист	№ док.	Подп.	Дата

8000.253.026.СИД.0002.29/1565-1-ПМ.ОЧ-ПЗ

Лист

10

22	Условное обозначение части участка, на которую накладывается зона действия ПС		:6/чзу1
	Площадь части участка, на которую накладывается зона действия ПС, кв.м		4 241
	Кадастровый номер земельного участка, на который накладывается зона действия ПС		29:19:061301:6
	Сведения ЕГРН о земельном участке, на который накладывается зона действия ПС	Категория земель	Земли сельскохозяйственного назначения
Разрешенное использование		для сельскохозяйственного производства	
Правообладатель		Собственность: Рынцева Илья Викторович	
23	Условное обозначение части участка, на которую накладывается зона действия ПС		:7/чзу1
	Площадь части участка, на которую накладывается зона действия ПС, кв.м		2 866
	Кадастровый номер земельного участка, на который накладывается зона действия ПС		29:19:061301:7
	Сведения ЕГРН о земельном участке, на который накладывается зона действия ПС	Категория земель	Земли сельскохозяйственного назначения
Разрешенное использование		для сельскохозяйственного производства	
Правообладатель		Собственность: Матов Борис Павлович	
24	Условное обозначение части участка, на которую накладывается зона действия ПС		:51/чзу1
	Площадь части участка, на которую накладывается зона действия ПС, кв.м		9 805
	Кадастровый номер земельного участка, на который накладывается зона действия ПС		29:19:061601:51
	Сведения ЕГРН о земельном участке, на который накладывается зона действия ПС	Категория земель	Земли сельскохозяйственного назначения
Разрешенное использование		для сельскохозяйственного производства	
Правообладатель		Собственность: Гафаров Араз Алиса Оглы	
25	Условное обозначение части участка, на которую накладывается зона действия ПС		:18/чзу1
	Площадь части участка, на которую накладывается зона действия ПС, кв.м		1 500
	Кадастровый номер земельного участка, на который накладывается зона действия ПС		29:19:061001:18
	Сведения ЕГРН о земельном участке, на который накладывается зона действия ПС	Категория земель	Земли сельскохозяйственного назначения
Разрешенное использование		Для сельскохозяйственного производства	
Правообладатель		Собственность: Тархов Иван Сергеевич	

Взам. инв. №

Подп. и дата

Инв. № подл.

Изм.	Колуч.	Лист	№ док.	Подп.	Дата

8000.253.026.СИД.0002.29/1565-1-ПМ.ОЧ-ПЗ

Лист

11

26	Условное обозначение части участка, на которую накладывается зона действия ПС		:16/чзу1
	Площадь части участка, на которую накладывается зона действия ПС, кв.м		1 574
	Кадастровый номер земельного участка, на который накладывается зона действия ПС		29:19:061001:16
	Сведения ЕГРН о земельном участке, на который накладывается зона действия ПС	Категория земель	Земли сельскохозяйственного назначения
Разрешенное использование		Для сельскохозяйственного производства	
Правообладатель		Собственность: Шадрина Светлана Александровна	
27	Условное обозначение части участка, на которую накладывается зона действия ПС		:13/чзу1
	Площадь части участка, на которую накладывается зона действия ПС, кв.м		190
	Кадастровый номер земельного участка, на который накладывается зона действия ПС		29:19:062201:13
	Сведения ЕГРН о земельном участке, на который накладывается зона действия ПС	Категория земель	Земли населенных пунктов
Разрешенное использование		Автомобильные дороги общего пользования (Варнавская-Дублево)	
Правообладатель		Собственность: Архангельская область	
28	Условное обозначение части участка, на которую накладывается зона действия ПС		:42/чзу1
	Площадь части участка, на которую накладывается зона действия ПС, кв.м		1 472
	Кадастровый номер земельного участка, на который накладывается зона действия ПС		29:19:063001:42
	Сведения ЕГРН о земельном участке, на который накладывается зона действия ПС	Категория земель	Земли сельскохозяйственного назначения
Разрешенное использование		для сельскохозяйственного производства	
Правообладатель		Собственность: Муниципальное образование "Койдокурское", Аренда: Панютин Иван Владимирович	
29	Условное обозначение части участка, на которую накладывается зона действия ПС		:50/чзу1
	Площадь части участка, на которую накладывается зона действия ПС, кв.м		698
	Кадастровый номер земельного участка, на который накладывается зона действия ПС		29:19:063001:50
	Сведения ЕГРН о земельном участке, на который накладывается зона действия ПС	Категория земель	Земли сельскохозяйственного назначения
Разрешенное использование		для сельскохозяйственного производства	
Правообладатель		Собственность: Муниципальное образование "Койдокурское"	

Инд. № подл.	Взам. инв. №
	Подп. и дата

Изм.	Колуч.	Лист	№ док.	Подп.	Дата
------	--------	------	--------	-------	------

8000.253.026.СИД.0002.29/1565-1-ПМ.ОЧ-ПЗ

Лист

12

30	Условное обозначение части участка, на которую накладывается зона действия ПС		:45/чзу1
	Площадь части участка, на которую накладывается зона действия ПС, кв.м		2 242
	Кадастровый номер земельного участка, на который накладывается зона действия ПС		29:19:063001:45
	Сведения ЕГРН о земельном участке, на который накладывается зона действия ПС	Категория земель	Земли сельскохозяйственного назначения
Разрешенное использование		для сельскохозяйственного производства	
Правообладатель		Собственность: Симарев Леонид Александрович	
31	Условное обозначение части участка, на которую накладывается зона действия ПС		:33/чзу1
	Площадь части участка, на которую накладывается зона действия ПС, кв.м		1 179
	Кадастровый номер земельного участка, на который накладывается зона действия ПС		29:19:063001:33
	Сведения ЕГРН о земельном участке, на который накладывается зона действия ПС	Категория земель	Земли сельскохозяйственного назначения
Разрешенное использование		для сельскохозяйственного производства	
Правообладатель		Собственность: Шапошникова Надежда Борисовна (ипотека: Микрокредитная компания Архангельский региональный фонд "Развитие")	
32	Условное обозначение части участка, на которую накладывается зона действия ПС		:36/чзу1
	Площадь части участка, на которую накладывается зона действия ПС, кв.м		840
	Кадастровый номер земельного участка, на который накладывается зона действия ПС		29:19:063001:36
	Сведения ЕГРН о земельном участке, на который накладывается зона действия ПС	Категория земель	Земли сельскохозяйственного назначения
Разрешенное использование		для сельскохозяйственного производства	
Правообладатель		Собственность: Иванова Наталья Александровна	
33	Условное обозначение части участка, на которую накладывается зона действия ПС		:38/чзу1
	Площадь части участка, на которую накладывается зона действия ПС, кв.м		2 858
	Кадастровый номер земельного участка, на который накладывается зона действия ПС		29:19:063001:38
	Сведения ЕГРН о земельном участке, на который накладывается зона действия ПС	Категория земель	Земли сельскохозяйственного назначения
Разрешенное использование		для сельскохозяйственного производства	
Правообладатель		Собственность: Узкий Николай Александрович	

Взам. инв. №

Подп. и дата

Инв. № подл.

Изм.	Колуч.	Лист	№ док.	Подп.	Дата

8000.253.026.СИД.0002.29/1565-1-ПМ.ОЧ-ПЗ

Лист

13

34	Условное обозначение части участка, на которую накладывается зона действия ПС		:37/чзу1
	Площадь части участка, на которую накладывается зона действия ПС, кв.м		1 265
	Кадастровый номер земельного участка, на который накладывается зона действия ПС		29:19:063001:37
	Сведения ЕГРН о земельном участке, на который накладывается зона действия ПС	Категория земель	Земли сельскохозяйственного назначения
Разрешенное использование		для сельскохозяйственного производства	
Правообладатель		Собственность: Воронин Анатолий Александрович	
35	Условное обозначение части участка, на которую накладывается зона действия ПС		:335/чзу1
	Площадь части участка, на которую накладывается зона действия ПС, кв.м		195
	Кадастровый номер земельного участка, на который накладывается зона действия ПС		29:19:000000:335
	Сведения ЕГРН о земельном участке, на который накладывается зона действия ПС	Категория земель	Земли промышленности, энергетики, транспорта...и земли иного специального назначения
Разрешенное использование		Для эксплуатации объекта «Подъездная дорога к крановому узлу на км 590,5 газопровода-отвода к г.г. Архангельск, Северодвинск»	
Правообладатель		Собственность: Российская Федерация, Аренда: ПАО "Газпром"	
36	Условное обозначение части участка, на которую накладывается зона действия ПС		:4042/чзу1
	Площадь части участка, на которую накладывается зона действия ПС, кв.м		1
	Кадастровый номер земельного участка, на который накладывается зона действия ПС		29:19:000000:4042
	Сведения ЕГРН о земельном участке, на который накладывается зона действия ПС	Категория земель	Земли промышленности, энергетики, транспорта...и земли иного специального назначения
Разрешенное использование		Размещение автомобильных дорог	
Правообладатель		Собственность: Архангельская область, Постоянное (бессрочное) пользование: ГКУ АО "Дорожное агентство "Архангельскавтодор"	

Инов. № подл.	Взам. инв. №
Подп. и дата	

Изм.	Колуч.	Лист	№ док.	Подп.	Дата

8000.253.026.СИД.0002.29/1565-1-ПМ.ОЧ-ПЗ

37	Условное обозначение части участка, на которую накладывается зона действия ПС		:152/чзу1
	Площадь части участка, на которую накладывается зона действия ПС, кв.м		2687
	Кадастровый номер земельного участка, на который накладывается зона действия ПС		29:19:161101:152
	Сведения ЕГРН о земельном участке, на который накладывается зона действия ПС	Категория земель	Земли сельскохозяйственного назначения
Разрешенное использование		Для сельскохозяйственного производства	
Правообладатель		Собственность: Самодов Александр Александрович	
38	Условное обозначение части участка, на которую накладывается зона действия ПС		:4/чзу1
	Площадь части участка, на которую накладывается зона действия ПС, кв.м		5 183
	Кадастровый номер земельного участка, на который накладывается зона действия ПС		29:19:063001:4
	Сведения ЕГРН о земельном участке, на который накладывается зона действия ПС	Категория земель	Земли сельскохозяйственного назначения
Разрешенное использование		для ведения крестьянского хозяйства	
Правообладатель		Собственность: Фомин Василий Михайлович	
39	Условное обозначение части участка, на которую накладывается зона действия ПС		:5/чзу1
	Площадь части участка, на которую накладывается зона действия ПС, кв.м		1 874
	Кадастровый номер земельного участка, на который накладывается зона действия ПС		29:19:063001:5
	Сведения ЕГРН о земельном участке, на который накладывается зона действия ПС	Категория земель	Земли сельскохозяйственного назначения
Разрешенное использование		для ведения крестьянского хозяйства	
Правообладатель		Собственность: Фомин Василий Михайлович	
40	Условное обозначение части участка, на которую накладывается зона действия ПС		:11/чзу1
	Площадь части участка, на которую накладывается зона действия ПС, кв.м		1 823
	Кадастровый номер земельного участка, на который накладывается зона действия ПС		29:19:161101:11
	Сведения ЕГРН о земельном участке, на который накладывается зона действия ПС	Категория земель	Земли сельскохозяйственного назначения
Разрешенное использование		для сельскохозяйственного производства	
Правообладатель		Собственность: Абрамова Надежда Михайловна	

Взам. инв. №

Подп. и дата

Инв. № подл.

Изм.	Колуч.	Лист	№ док.	Подп.	Дата

8000.253.026.СИД.0002.29/1565-1-ПМ.ОЧ-ПЗ

Лист

15

41	Условное обозначение части участка, на которую накладывается зона действия ПС		:263/чзу1
	Площадь части участка, на которую накладывается зона действия ПС, кв.м		7 357
	Кадастровый номер земельного участка, на который накладывается зона действия ПС		29:19:161801:263
	Сведения ЕГРН о земельном участке, на который накладывается зона действия ПС	Категория земель	Земли сельскохозяйственного назначения
Разрешенное использование		для сельскохозяйственного производства	
Правообладатель		Аренда: СПК "Холмогорский племзавод"	
42	Условное обозначение части участка, на которую накладывается зона действия ПС		:247/чзу1
	Площадь части участка, на которую накладывается зона действия ПС, кв.м		12 307
	Кадастровый номер земельного участка, на который накладывается зона действия ПС		29:19:161801:247
	Сведения ЕГРН о земельном участке, на который накладывается зона действия ПС	Категория земель	Земли сельскохозяйственного назначения
Разрешенное использование		для сельскохозяйственного производства	
Правообладатель		Собственность: АО "Молоко"	
43	Условное обозначение части участка, на которую накладывается зона действия ПС		:255/чзу1
	Площадь части участка, на которую накладывается зона действия ПС, кв.м		2 126
	Кадастровый номер земельного участка, на который накладывается зона действия ПС		29:19:161801:255
	Сведения ЕГРН о земельном участке, на который накладывается зона действия ПС	Категория земель	Земли сельскохозяйственного назначения
Разрешенное использование		для сельскохозяйственного производства	
Правообладатель		Собственность: АО "Молоко"	
44	Условное обозначение части участка, на которую накладывается зона действия ПС		:227/чзу1
	Площадь части участка, на которую накладывается зона действия ПС, кв.м		438
	Кадастровый номер земельного участка, на который накладывается зона действия ПС		29:19:100701:227
	Сведения ЕГРН о земельном участке, на который накладывается зона действия ПС	Категория земель	Земли сельскохозяйственного назначения
Разрешенное использование		для сельскохозяйственного использования	
Правообладатель		Собственность: Российская Федерация, Аренда: ООО "Агрофирма"Холмогорская"	

Взам. инв. №

Подп. и дата

Инв. № подл.

Изм.	Колуч.	Лист	№ док.	Подп.	Дата

8000.253.026.СИД.0002.29/1565-1-ПМ.ОЧ-ПЗ

Лист

16

45	Условное обозначение части участка, на которую накладывается зона действия ПС		:229/чзу1
	Площадь части участка, на которую накладывается зона действия ПС, кв.м		2 984
	Кадастровый номер земельного участка, на который накладывается зона действия ПС		29:19:100701:229
	Сведения ЕГРН о земельном участке, на который накладывается зона действия ПС	Категория земель	Земли сельскохозяйственного назначения
Разрешенное использование		для сельскохозяйственного производства	
Правообладатель		Собственность: Российская Федерация, Аренда: ООО "Агрофирма "Холмогорская"	
46	Условное обозначение части участка, на которую накладывается зона действия ПС		:225/чзу1
	Площадь части участка, на которую накладывается зона действия ПС, кв.м		9 419
	Кадастровый номер земельного участка, на который накладывается зона действия ПС		29:19:100701:225
	Сведения ЕГРН о земельном участке, на который накладывается зона действия ПС	Категория земель	Земли сельскохозяйственного назначения
Разрешенное использование		для сельскохозяйственного производства	
Правообладатель		Собственность: Российская Федерация	
47	Условное обозначение части участка, на которую накладывается зона действия ПС		:239/чзу1
	Площадь части участка, на которую накладывается зона действия ПС, кв.м		95
	Кадастровый номер земельного участка, на который накладывается зона действия ПС		29:19:161801:239
	Сведения ЕГРН о земельном участке, на который накладывается зона действия ПС	Категория земель	Земли сельскохозяйственного назначения
Разрешенное использование		Для сельскохозяйственного производства	
Правообладатель		Собственность: Булыгин Алексей Николаевич	
48	Условное обозначение части участка, на которую накладывается зона действия ПС		:219/чзу1
	Площадь части участка, на которую накладывается зона действия ПС, кв.м		55
	Кадастровый номер земельного участка, на который накладывается зона действия ПС		29:19:100701:219
	Сведения ЕГРН о земельном участке, на который накладывается зона действия ПС	Категория земель	Земли промышленности, энергетики, транспорта...и земли иного специального назначения
Разрешенное использование		для эксплуатации автомобильной дороги (Верхние Матигоры-Нижние Матигоры)	
Правообладатель		Собственность: Архангельская область, Постоянное (бессрочное) пользование: ГКУ АО "Дорожное агентство "Архангельскавтодор"	

Индв. № инв.	№
Взам. инв. №	
Подп. и дата	
Индв. № подл.	

Изм.	Колуч.	Лист	№ док.	Подп.	Дата

8000.253.026.СИД.0002.29/1565-1-ПМ.ОЧ-ПЗ

Лист

17

Примечание: Площадь частей земельных участков, попадающих в зону действия публичного сервитута – ориентировочная, и может быть уточнена при внесении сведений о границе публичного сервитута в Единый государственный кадастр недвижимости

Характеристики лесных участков

Адрес (местоположение): Архангельская область, Холмогорский район

Кадастровый номер: 29:19:000000:2463

Назначение лесного участка (вид(ы) использования) для строительства объекта: строительство трубопровода, «Газопровод межпоселковый от ГРС «Новодвинск» до с. Холмогоры Холмогорского района Архангельской области»

В таблицах 1-6 отображены количественные и качественные характеристики лесного участка.

Таблица 1

Распределение земель

Общая площадь, га	в том числе									
	лесные земли					нелесные земли				
	занятые лесными насаждениями - всего	в том числе покрытые лесными культурами	лесные питомники, плантации	не занятые лесными насаждениями	итого	дороги	просеки	болота	другие	итого
1	2	3	4	5	6	7	8	9	10	11
20,6384	18,6243	-	-	-	18,6243	-	-	2,0141	-	2,0141

Таблица 2

Характеристика насаждений проектируемого лесного участка

Участковое лесничество/ урочище (при наличии)	Целевое назначение лесов (категория защитности)	Номер квартала	Номер выдела	Состав насаждения или характеристика лесного участка при отсутствии насаждения	Площадь (га)/ запас древесины при наличии (куб. м)	В том числе по группам возраста древостоя (га/куб. м)			
						молодняк и	средне возрастные	приспевающие	спелые и перестойные
1	2	3	4	5	6	7	8	9	10
Устьининское участковое лесничество, участок колхоз «50 лет Октября»	Эксплуатационные леса	3	3	4С2Е4Б	0,5042/20	-	-	0,5042/20	-
	Эксплуатационные леса	3	4	5Е2С2Б1ОС	0,5750/58	-	0,5750/58	-	-
	Эксплуатационные леса	4	6	5Е2С2Б1ОС	0,9643/97	-	0,9643/97	-	-
	Эксплуатационные леса	4	10	5С3Е2Б	0,5032/45	-	0,5032/45	-	-
	Эксплуатационные леса	4	13	4С3Е3Б	1,1465/126	-	1,1465/126	-	-
	Эксплуатационные леса	4	14	5Б2ОЛСА2ИВ1С	0,1757/5	-	-	0,1757/5	-
	Эксплуатационные леса	4	17	4Е2С4Б	0,7127/57	-	0,7127/57	-	-
	Эксплуатационные леса	5	1	4Е2С3Б1ОС	0,4629/28	-	0,4629/28	-	-
	Эксплуатационные леса	7	1	3С2Е3Б2ОС+ОЛСА	0,2190/13	0,2190/13	-	-	-
	Эксплуатационные леса	7	4	5Е2С3Б	0,2362/10	-	0,2362/10	-	-
Эксплуатационные леса	6	7	5Е1С2Б1ОС1ОЛСА	0,4743/29	-	0,4743/29	-	-	

8000.253.026.СИД.0002.29/1565-1-ПМ.ОЧ-ПЗ

Лист

18

Взам. инв. №

Подп. и дата

Инв. № подл.

Изм. Колуч. Лист № док. Подп. Дата

	Эксплуатационные леса	6	8	3Е1С3Б2ОС1ОЛСА	0,3375/14	-	0,3375/14	-	-
	Эксплуатационные леса	6	9	5Е1С2Б2ОС	0,4752/24	-	0,4752/24	-	-
	Эксплуатационные леса	6	10	5Е2С2Б10С+ОЛСА	1,4778/104	-	1,4778/104	-	-
Устьпинежское участковое лесничество, участок колхоз «Всходы»	Эксплуатационные леса	1	1	7Е1С2Б	0,5775/58	-	0,5775/58	-	-
	Эксплуатационные леса	1	3	4Е2С3Б1ОС	0,0098/1	-	0,0098/1	-	-
	Эксплуатационные леса	1	8	5Е1С2Б1ОС1ОЛСА	0,8337/50	-	0,8337/50	-	-
	Эксплуатационные леса	1	9	5С2Е2Б1ОС	1,5124/76	-	1,5124/76	-	-
	Эксплуатационные леса	14	2	4Б2ОС1ОЛСА2Е1С	0,8872/44	-	0,8872/44	-	-
	Эксплуатационные леса	14	4	4Б3ОС1ОЛСА2С+Е	0,1048/3	-	0,1048/3	-	-
	Холмогорское участковое лесничество, участок Холмогорское	Эксплуатационные леса	1	1	5Б2ОС3Е+С	0,8255/58	-	-	-
Эксплуатационные леса		21	4	Болото верховое, сфагновое, мощность торфа 1,0 м, зарастание 40% сосна	0,3753/-	-	-	-	-
Эксплуатационные леса		21	7	5Е2Е3Б	0,2420/15	-	-	-	0,2420/15
Эксплуатационные леса		21	9	8Е2Б	0,6857/110	-	-	-	0,6857/110
Эксплуатационные леса		21	10	4Б2ОС2ОЛСА2Е	0,3905/27	-	-	0,3905/27	-
Эксплуатационные леса		22	10	10С	0,4127/17	-	0,4127/17	-	-
Эксплуатационные леса		22	15	10Б	0,4679/2	0,4679/2	-	-	-
Эксплуатационные леса		22	16	8Е2Б+ОС	0,4906/79	-	-	-	0,4906/79
Эксплуатационные леса		22	17	3Е2Е3Б2ОС	1,2523/175	-	-	-	1,2523/175
Эксплуатационные леса		22	18	7Б2С1Е	0,2503/30	-	-	-	0,2503/30
Эксплуатационные леса		22	19	10С	0,0610/3	-	0,0610/3	-	-
Эксплуатационные леса		22	38	Болото верховое, сфагновое, мощность торфа 2,0 м, зарастание 20% сосна	1,6388/-	-	-	-	-
Холмогорское сельское участковое лесничество Племзавод "Холмогорский"		Эксплуатационные леса	1	2	6Б2ОС2Е+ОЛСА	0,1339/3	-	0,1339/3	-
	Эксплуатационные леса	1	3	4Б2ОС1ОЛСА1ИВ1С1Е	0,9181/18	-	0,9181/18	-	-
	Эксплуатационные леса	2	4	6С1Е3Б	0,3039/6	0,3039/6	-	-	-
Итого					20,6384/1405	0,9908/21	12,8167/865	1,0704/52	3,7464/467

Взам. инв. №

Подп. и дата

Инв. № подл.

8000.253.026.СИД.0002.29/1565-1-ПМ.ОЧ-ПЗ

Лист

19

Изм. Колуч. Лист № док. Подп. Дата

Таблица 3

Средние таксационные показатели насаждений проектируемого лесного участка

Целевое назначение лесов	Хозяйство, преобладающая порода	Состав	Возраст	Бонитет	Полнота	Средний запас древесины (куб. м/га)			
						Молодняки	средневозрастные	приспевающие	спелые и перестойные
1	5	3	4	5	6	7	8	9	10
Эксплуатационные леса	Хвойное, Ель	4Е2С	84	4	0,5	20	75	39	138
Эксплуатационные леса	Лиственные, Береза	ЗБ1ОС	42	4	0,5	5	36	56	82

Таблица 4

Особо защитные участки лесов

N п/п	Лесничество	Участковое лесничество/урочище (при наличии)	Лесной квартал	Лесотаксационный выдел	Назначение	Площадь (га)
1	2	3	4	5	6	7
-	-	-	-	-	-	-

Таблица 5

Объекты лесной инфраструктуры

N п/п	Лесничество	Участковое лесничество/урочище (при наличии)	Лесной квартал	Лесотаксационный выдел	Наименование объекта	Единица измерения	Объем
1	2	3	4	5	6	7	8
-	-	-	-	-	-	-	-

Таблица 6

Объекты, не связанные с созданием лесной инфраструктуры

N п/п	Лесничество	Участковое лесничество/урочище (при наличии)	Лесной квартал	Лесотаксационный выдел	Наименование объекта	Единица измерения	Объем
1	2	3	4	5	6	7	8
-	-	-	-	-	-	-	-

Права третьих лиц:

Адрес (местоположение): Архангельская область, Приморский район

Кадастровый номер: 29:16:000000:4662

Назначение лесного участка (вид(ы) использования) для строительства объекта: строительство трубопровода, «Газопровод межпоселковый от ГРС «Новодвинск» до с. Холмогоры Холмогорского района Архангельской области»

В таблицах 7-12 отображены количественные и качественные характеристики лесного участка.

8000.253.026.СИД.0002.29/1565-1-ПМ.ОЧ-ПЗ

Лист

20

Взам. инв. №	
Подп. и дата	
Инв. № подл.	

Изм.	Колуч.	Лист	№ док.	Подп.	Дата
------	--------	------	--------	-------	------

Таблица 7

Распределение земель

Общая площадь, га	В том числе									
	лесные земли					нелесные земли				
	занятые лесными насаждениями - всего	в том числе покрытые лесными культурами	лесные питомники, плантации	не занятые лесными насаждениями	итого	дороги	просеки	болота	другие	итого
1	2	3	4	5	6	7	8	9	10	11
Защитные леса (категория защитности) Нерестоохранные полосы лесов										
2,4489	2,4489	-	-	-	2,4489	-	-	-	-	-
Эксплуатационные леса										
-	-	-	-	-	-	-	-	-	-	-

Таблица 8

Характеристика насаждений проектируемого лесного участка

Участковое лесничество/ урочище (при наличии)	Целевое назначение лесов (категория защитности)	Номер квартала	Номер выдела	Состав насаждения или характеристика лесного участка при отсутствии насаждения	Площадь (га)/ запас древесины при наличии (куб. м)	В том числе по группам возраста древостоя (га/куб. м)			
						молодняк и	средне возрастные	приспевающие	спелые и перестойные
1	2	3	4	5	6	7	8	9	10
Новодвинское участковое лесничество (участок ПХ «Трест № 4»)	Нерестоохранные полосы лесов	24	11	7Е1С2Б	1,4633/161	-	-	-	1,4633/161
Новодвинское участковое лесничество (участок ПХ «Трест № 4»)	Нерестоохранные полосы лесов	25	3	4С3Е2Б1Ос	0,8815/106	-	0,8815/106	-	-
Новодвинское участковое лесничество (участок ПХ «Трест № 4»)	Нерестоохранные полосы лесов	25	12	6С2Е2Б	0,1041/12	-	0,1041/12	-	-
Итого					2,4489/279	-	118	-	161

Таблица 9

Средние таксационные показатели насаждений проектируемого лесного участка

Целевое назначение лесов	Хозяйство, преобладающая порода	Состав	Возраст	Бонитет	Полнота	Средний запас древесины (куб. м/га)		
						средневозрастные	приспевающие	спелые и перестойные
1	3	4	5	6	7	9	10	11
Нерестоохранные полосы лесов	Хвойное, ель	7Е1С2Б	140	4	0,6	118	-	161

Таблица 10

Особо защитные участки лесов

№ п/п	Лесничество	Участковое лесничество/урочище (при наличии)	Лесной квартал	Лесотаксационный выдел	Назначение	Площадь (га)
1	2	3	4	5	6	7
-	-	-	-	-	-	-

8000.253.026.СИД.0002.29/1565-1-ПМ.ОЧ-ПЗ

Лист

21

Изм. Колуч. Лист № док. Подп. Дата

Взам. инв. №

Подп. и дата

Инв. № подл.

Таблица 11

Объекты лесной инфраструктуры

№ п/п	Лесничество	Участковое лесничество/урочище (при наличии)	Лесной квартал	Лесотаксационный выдел	Наименование объекта	Единица измерения	Объем
1	2	3	4	5	6	7	8
-	-	-	-	-	-	-	-

Таблица 12

Объекты, не связанные с созданием лесной инфраструктуры

№ п/п	Лесничество	Участковое лесничество/урочище (при наличии)	Лесной квартал	Лесотаксационный выдел	Наименование объекта	Единица измерения	Объем
1	2	3	4	5	6	7	8
-	-	-	-	-	-	-	-

Права третьих лиц: -.

2.6 Перечень координат характерных точек территорий, на которых предусмотрено строительство объекта:

Часть земельного участка, 29:19:161919:62/чзу1

Номер точки	Координаты	
	X	Y
1	615773,94	3284158,8
2	615778,99	3284154,16
3	615717,94	3284096,13
4	615712,65	3284100,71
5	615721,44	3284108,08
6	615739,73	3284126,31
1	615773,94	3284158,8

Зона действия публичного сервитута, часть 1

Номер точки	Координаты	
	X	Y
1	632628.31	2537916.17
2	632632.68	2537928.92
3	632610.93	2537936.82
4	632600.78	2537926.06
5	632425.57	2538075.95
6	632389.52	2538110.66
7	632386.96	2538107.95
8	632380.58	2538114.05
9	632392.86	2538127.55
10	632391.96	2538128.90
11	632387.54	2538126.78

12	632383.05	2538125.87
13	632378.35	2538126.07
14	632374.75	2538127.02
15	632372.42	2538128.08
16	632273.41	2538216.82
17	632178.29	2538308.90
18	632161.03	2538336.25
19	632085.98	2538393.71
20	631826.52	2538561.65
21	631741.23	2538617.29
22	631683.69	2538657.64
23	631626.16	2538698.00
24	631564.70	2538741.44

Изн. № подл.	Подп. и дата	Взам. инв. №

8000.253.026.СИД.0002.29/1565-1-ПМ.ОЧ-ПЗ

Лист

22

Изм. Колуч. Лист № док. Подп. Дата

121	631762.40	2538584.69
122	631919.85	2538478.23
123	632002.79	2538422.21
124	632069.35	2538377.34
125	632146.82	2538322.86
126	632163.65	2538297.36
127	632220.87	2538246.54
128	632367.10	2538105.39
129	632365.44	2538103.67
130	632372.60	2538096.90
131	632355.80	2538078.52
132	632356.86	2538077.51

133	632364.31	2538081.89
134	632369.10	2538083.60
135	632373.56	2538083.60
136	632377.43	2538082.38
137	632381.56	2538079.34
138	632396.62	2538071.90
139	632471.17	2537981.66
140	632492.34	2537962.79
141	632507.69	2537980.87
142	632602.01	2537900.32
143	632617.51	2537919.92
1	632628.31	2537916.17

Инв. № подл.	Подп. и дата	Взам. инв. №					8000.253.026.СИД.0002.29/1565-1-ПМ.ОЧ-ПЗ	Лист
			Изм.	Колуч.	Лист	№ док.		Подп.

Зона действия публичного сервитута, часть 2

Номер точки	Координаты	
	X	Y
контур 1 из 13 (внешний)		
1	630971,99	3250664,23
2	630956,21	3250709,94
3	630929,93	3250784,09
4	631019,92	3251252,22
5	631031,81	3251325,76
6	631040,35	3251324,25
7	631045,17	3251358,41
8	631036,29	3251359,54
9	631038,41	3251400,24
10	631037,30	3251421,24
11	631034,05	3251481,48
12	631030,08	3251515,77
13	631023,79	3251552,54
14	630955,88	3251816,32
15	630936,92	3251866,67
16	630896,83	3251942,66
17	630839,82	3252031,42
18	630824,66	3252053,59
19	630807,84	3252074,35
20	630802,19	3252074,60
21	630780,82	3252106,02
22	630763,87	3252135,84
23	630754,08	3252157,48
24	630750,67	3252164,44
25	630771,94	3252178,45
26	630772,81	3252177,07
27	630782,57	3252183,30
28	630791,18	3252187,78
29	630796,76	3252188,23
30	630802,56	3252189,01
31	630807,17	3252187,90
32	630811,36	3252185,16
33	630814,61	3252180,61
34	630816,27	3252181,44
35	630804,73	3252209,48
36	630799,75	3252206,42
37	630785,13	3252203,40
38	630763,66	3252189,73
39	630766,05	3252186,21
40	630769,07	3252181,34
41	630748,06	3252167,54
42	630723,42	3252203,73

43	630687,45	3252247,81
44	630567,43	3252341,58
45	630507,12	3252374,81
46	630518,97	3252396,77
47	630520,13	3252396,17
48	630537,36	3252427,19
49	630534,73	3252430,13
50	630525,11	3252435,66
51	630513,96	3252415,41
52	630382,02	3252487,05
53	630333,83	3252530,25
54	630199,99	3252580,53
55	629999,49	3252705,13
56	629894,41	3252816,63
57	629864,31	3252847,53
58	629835,80	3252890,66
59	629818,45	3252889,06
60	629849,13	3252841,49
61	629866,15	3252821,60
62	629986,89	3252692,28
63	630194,57	3252567,44
64	630325,40	3252514,23
65	630367,69	3252475,86
66	630391,25	3252463,24
67	630515,45	3252398,60
68	630503,57	3252376,72
69	630502,31	3252377,42
70	630493,21	3252360,80
71	630511,22	3252351,15
72	630675,13	3252234,53
73	630720,93	3252174,49
74	630730,35	3252160,80
75	630752,38	3252128,06
76	630774,59	3252084,62
77	630782,93	3252068,79
78	630785,00	3252061,11
79	630785,28	3252057,87
80	630784,51	3252054,61
81	630782,80	3252051,81
82	630787,40	3252046,84
84	630791,86	3252048,35
85	630796,05	3252049,11
86	630800,15	3252048,43
87	630807,55	3252046,7
88	630819,42	3252029,50

Инд. № подл.	Подп. и дата	Взам. инв. №

Изм.	Колуч.	Лист	№ док.	Подп.	Дата

8000.253.026.СИД.0002.29/1565-1-ПМ.ОЧ-ПЗ

Лист

25

89	630824,58	3252021,37
90	630882,29	3251947,20
91	630886,45	3251938,27
92	630881,85	3251932,20
93	630922,64	3251861,13
94	630998,54	3251581,21
95	631009,80	3251558,57
96	631011,88	3251532,18
97	631022,61	3251422,92
98	631023,68	3251400,59
99	631010,54	3251333,48
100	631006,48	3251311,46
101	630973,92	3251122,16
102	630969,98	3251101,08
103	630942,55	3250954,21
104	630918,11	3250811,62
105	630902,76	3250809,07
106	630940,04	3250704,48
107	630955,28	3250657,86
1	630971,99	3250664,23
контур 2 из 13 (внешний)		
108	629792,21	3252947,46
109	629757,97	3253000,12
110	629692,07	3253100,87
111	629682,33	3253094,81
112	629694,34	3253075,55
113	629664,14	3253056,91
114	629541,59	3253258,34
115	629523,79	3253252,95
116	629461,37	3253345,66
117	629310,82	3253583,47
118	629312,95	3253589,93
119	629308,40	3253597,18
120	629293,79	3253592,15
121	629275,72	3253578,75
122	629277,63	3253575,99
123	629270,95	3253570,84
124	629272,62	3253568,40
125	629266,64	3253564,12
126	629265,04	3253566,36
127	629258,69	3253561,61
128	629205,73	3253638,37
129	629197,10	3253633,28
130	628859,81	3254120,38
131	628777,02	3254236,36
132	628738,15	3254307,48
133	628702,17	3254362,54

134	628650,05	3254454,02
135	628651,76	3254454,71
136	628634,90	3254485,94
137	628614,01	3254532,72
138	628607,85	3254551,95
139	628610,53	3254552,58
140	628616,67	3254552,73
141	628617,66	3254550,42
142	628619,46	3254545,55
143	628624,03	3254546,96
144	628617,13	3254564,02
145	628610,92	3254582,72
146	628607,41	3254581,51
147	628608,58	3254577,70
148	628603,22	3254573,18
149	628587,99	3254625,79
150	628576,35	3254663,54
151	628572,72	3254680,87
152	628567,68	3254680,67
153	628570,38	3254557,93
154	628317,46	3254549,09
155	628211,84	3254547,57
156	627962,83	3254647,70
157	627706,70	3254750,28
158	627536,00	3255151,40
159	627446,91	3255352,06
160	627441,91	3255663,78
161	627443,71	3255671,61
162	627447,63	3255678,63
163	627451,27	3255689,23
164	627450,61	3255690,27
165	627446,56	3255690,87
166	627443,42	3255692,58
167	627440,94	3255695,25
168	627439,37	3255698,95
169	627434,14	3255974,58
170	627474,99	3255920,62
171	627479,61	3255924,25
172	627433,62	3255990,40
173	627433,26	3256011,25
174	627405,25	3256078,91
175	627416,89	3256160,07
176	627396,76	3256143,29
177	627386,88	3256073,72
178	627422,39	3255991,54
179	627423,91	3255821,82
180	627424,66	3255664,06

8000.253.026.СИД.0002.29/1565-1-ПМ.ОЧ-ПЗ

Взам. инв. №

Подп. и дата

Инв. № подл.

Изм. Колуч. Лист № док. Подп. Дата

181	627425,21	3255663,09
182	627427,13	3255543,17
183	627429,05	3255341,87
184	627438,03	3255341,98
185	627456,64	3255299,37
186	627523,77	3255145,95
187	627684,11	3254766,09
188	627676,23	3254745,39
189	627957,46	3254634,70
190	627977,91	3254627,00
191	628212,95	3254532,78
192	628276,98	3254530,68
193	628313,29	3254531,01
194	628563,71	3254540,13
195	628571,04	3254540,22
196	628571,34	3254533,81
197	628584,96	3254534,15
198	628587,33	3254520,65
199	628722,65	3254299,22
200	628761,39	3254223,25
201	629251,28	3253530,44
202	629258,21	3253535,29
203	629278,02	3253513,40
204	629328,55	3253457,18
205	629330,27	3253457,07
206	629308,57	3253489,08
207	629278,16	3253533,23
208	629284,78	3253537,85
209	629270,26	3253559,07
210	629268,96	3253560,89
211	629274,87	3253565,09
212	629291,23	3253541,49
213	629298,17	3253546,29
214	629312,99	3253532,38
215	629329,16	3253508,70
216	629344,88	3253484,45
217	629328,33	3253520,63
218	629447,99	3253337,00
219	629518,00	3253227,04
220	629544,67	3253228,13
221	629658,93	3253034,77
222	629696,40	3253058,30
223	629770,31	3252947,29
108	629792,21	3252947,46
контур 3 из 13 (внешний)		
224	627419,39	3256179,26
225	627464,47	3256505,22

226	627459,74	3256511,28
227	627465,29	3256522,10
228	627467,00	3256523,57
229	627495,30	3256721,72
230	627510,83	3256718,46
231	627514,23	3256716,81
232	627515,68	3256714,66
233	627516,02	3256712,08
234	627514,50	3256706,73
235	627515,90	3256705,73
236	627536,59	3256727,63
237	627536,19	3256728,80
238	627528,72	3256725,38
239	627507,58	3256730,83
240	627506,34	3256741,39
241	627506,82	3256785,69
242	627405,39	3256803,11
243	627300,26	3256794,56
244	627257,01	3256795,34
245	627245,11	3256798,53
246	627238,84	3256813,16
247	627152,02	3256883,53
248	627094,80	3256931,56
249	627089,31	3256932,66
250	627086,57	3256935,85
251	627083,64	3256940,92
252	627014,45	3256998,98
253	627121,40	3257128,15
254	627201,27	3257197,62
255	627220,87	3257213,03
256	627388,61	3257409,23
257	627394,79	3257414,50
258	627397,58	3257409,24
259	627399,66	3257433,01
260	627401,77	3257460,15
261	627404,98	3257459,94
262	627405,29	3257463,62
263	627412,31	3257463,10
264	627412,00	3257459,33
265	627492,80	3257454,25
266	627523,54	3257446,00
267	627538,05	3257446,02
268	627523,52	3257467,63
269	627510,06	3257494,00
270	627500,28	3257486,61
271	627482,57	3257475,50
272	627413,52	3257477,72

Взам. инв. №

Подп. и дата

Инв. № подл.

8000.253.026.СИД.0002.29/1565-1-ПМ.ОЧ-ПЗ

Лист

27

Изм. Колуч Лист № док Подп. Дата

273	627412,65	3257467,08
274	627405,60	3257467,61
275	627406,41	3257478,25
276	627403,26	3257478,47
277	627406,81	3257524,41
278	627408,84	3257531,46
279	627410,81	3257531,35
280	627414,09	3257568,76
281	627412,75	3257568,88
282	627406,93	3257573,98
283	627406,20	3257578,85
284	627408,98	3257583,35
285	627409,17	3257595,45
286	627405,78	3257596,82
287	627408,31	3257634,52
288	627407,64	3257667,24
289	627399,86	3257686,91
290	627365,32	3257755,03
291	627347,87	3257788,82
292	627340,51	3257804,20
293	627329,18	3257831,15
294	627318,50	3257854,96
295	627326,03	3257858,38
296	627311,55	3257889,69
297	627309,06	3257888,60
298	627306,27	3257885,90
299	627304,91	3257885,81
300	627300,02	3257896,00
301	627282,23	3257929,56
302	627282,24	3257935,37
303	627283,04	3257937,84
304	627279,31	3257941,11
305	627274,11	3257942,26
306	627268,33	3257939,84
307	627242,96	3257974,93
308	627265,53	3257987,21
309	627261,64	3257994,92
310	627268,03	3257997,43
311	627271,67	3257990,15
312	627277,20	3257995,19
313	627281,40	3257981,44
314	627288,15	3257967,30
315	627292,86	3257964,21
316	627295,14	3257963,10
317	627297,61	3257962,49
318	627299,71	3257962,78
319	627301,46	3257963,98

320	627288,97	3258006,40
321	627309,13	3258017,44
322	627305,51	3258024,45
323	627297,45	3258020,47
324	627249,40	3258089,71
325	627174,23	3258198,59
326	627027,07	3258343,73
327	626900,01	3258483,09
328	626819,49	3258646,53
329	626781,49	3258734,80
330	626749,64	3258858,83
331	626776,08	3259037,06
332	626844,95	3259502,45
333	626920,38	3259752,53
334	626975,06	3259961,66
335	626980,57	3260116,84
336	626982,83	3260411,89
337	626970,94	3260498,04
338	626960,11	3260547,54
339	626937,18	3260617,50
340	626909,40	3260683,77
341	626753,80	3260944,41
342	626582,77	3261212,44
343	626588,76	3261399,01
344	626589,79	3261403,15
345	626590,70	3261405,84
346	626592,37	3261408,68
347	626594,67	3261411,10
348	626597,25	3261412,82
349	626600,20	3261413,98
350	626603,36	3261414,48
351	626608,17	3261419,17
352	626608,48	3261421,36
353	626605,50	3261421,84
354	626603,03	3261422,87
355	626601,21	3261424,08
356	626599,53	3261425,73
357	626598,08	3261427,84
358	626597,18	3261429,96
359	626596,65	3261432,53
360	626596,68	3261435,28
361	626595,26	3261439,21
362	626612,65	3261525,04
363	626613,91	3261635,86
364	626617,66	3261746,53
365	626604,15	3261758,46
366	626595,12	3261809,43

Взам. инв. №

Подп. и дата

Инв. № подл.

Изм.	Колуч.	Лист	№ док.	Подп.	Дата

8000.253.026.СИД.0002.29/1565-1-ПМ.ОЧ-ПЗ

Лист

28

367	626557,79	3261903,96
368	626473,08	3262104,60
369	626473,33	3262120,08
370	626474,29	3262124,52
371	626476,55	3262128,03
372	626479,86	3262130,57
373	626484,22	3262131,90
374	626484,11	3262134,13
375	626463,24	3262132,00
376	626458,32	3262130,69
377	626455,02	3262131,16
378	626449,62	3262130,61
379	626449,88	3262129,38
380	626446,89	3262123,61
381	626449,49	3262118,24
382	626424,71	3262108,01
383	626390,75	3262113,01
384	626325,60	3262122,26
385	626301,65	3262124,99
386	626171,99	3262297,86
387	626105,54	3262432,83
388	626091,54	3262469,24
389	626050,80	3262588,65
390	626044,19	3262649,25
391	626042,63	3262651,23
392	626039,65	3262660,70
393	626042,90	3262661,90
394	626049,02	3262684,71
395	626049,67	3262687,82
396	626045,73	3262692,93
397	626039,81	3262698,21
398	626034,18	3262741,36
399	626015,46	3262905,80
400	626013,54	3262919,77
401	626015,98	3262979,67
402	626080,34	3263151,64
403	626116,92	3263183,00
404	626107,63	3263200,95
405	626045,79	3263319,13
406	626066,80	3263328,62
407	626061,00	3263341,16
408	626042,42	3263332,94
409	626037,57	3263337,54
410	626036,29	3263340,76
411	626048,95	3263346,83
412	626048,57	3263347,97
413	626042,55	3263347,52

414	626038,51	3263348,37
415	626034,31	3263350,40
416	626030,23	3263354,09
417	625981,77	3263445,44
418	625949,52	3263490,45
419	625935,36	3263553,43
420	625878,84	3263760,08
421	625829,05	3263942,27
422	625825,46	3263955,36
423	625802,14	3264028,19
424	625798,55	3264044,80
425	625807,32	3264057,00
426	625807,47	3264060,22
427	625802,63	3264067,14
428	625797,59	3264068,41
429	625794,04	3264070,91
430	625791,49	3264074,44
431	625786,89	3264085,95
432	625756,36	3264200,92
433	625677,78	3264495,35
434	625532,99	3264565,15
435	625510,97	3264565,02
436	625504,69	3264567,43
437	625503,19	3264567,38
438	625503,35	3264562,71
439	625498,79	3264562,55
440	625497,81	3264590,84
441	625492,45	3264590,67
442	625489,68	3264664,41
443	625509,36	3264687,48
444	625511,10	3264694,14
445	625518,37	3264702,07
446	625531,49	3264706,90
447	625576,08	3264709,70
448	625618,06	3264697,88
449	625631,03	3264703,73
450	625703,33	3264676,05
451	625804,93	3264630,47
452	625802,13	3264624,22
453	625832,59	3264610,33
454	625833,73	3264613,14
455	625827,62	3264621,23
456	625836,39	3264627,85
457	625835,08	3264629,79
458	625854,79	3264640,70
459	625856,76	3264638,03
460	625958,67	3264638,02

8000.253.026.СИД.0002.29/1565-1-ПМ.ОЧ-ПЗ

Взам. инв. №

Подп. и дата

Инв. № подл.

Изм. Колуч Лист № док Подп. Дата

461	626011,89	3264626,02
462	626008,80	3264613,64
463	626047,84	3264604,28
464	626048,07	3264605,25
465	626044,00	3264610,23
466	626041,32	3264616,08
467	626035,27	3264643,75
468	625961,11	3264660,31
469	625871,97	3264661,13
470	625850,04	3264649,18
471	625851,59	3264644,41
472	625852,13	3264643,56
473	625833,08	3264633,25
474	625816,13	3264660,55
475	625797,15	3264648,52
476	625717,30	3264684,46
477	625630,68	3264725,01
478	625591,30	3264720,93
479	625564,11	3264762,50
480	625525,50	3264768,92
481	625507,88	3264913,01
482	625470,77	3265096,45
483	625512,36	3265054,89
484	625501,30	3265082,52
485	625497,59	3265089,19
486	625482,07	3265124,06
487	625488,19	3265123,26
488	625492,60	3265121,08
489	625497,06	3265116,59
490	625501,55	3265118,76
491	625485,18	3265151,81
492	625481,63	3265150,66
493	625482,94	3265146,67
494	625482,26	3265142,46
495	625480,00	3265139,26
496	625474,61	3265136,80
497	625467,26	3265142,48
498	625455,89	3265161,93
499	625456,95	3265170,84
500	625446,18	3265198,47
501	625443,19	3265203,51
502	625449,72	3265171,24
503	625455,81	3265161,88
504	625467,93	3265126,91
505	625458,07	3265116,37
506	625415,61	3265169,52
507	625366,70	3265259,54

508	625369,22	3265220,85
509	625401,86	3265161,11
510	625417,47	3265139,60
511	625443,32	3265107,50
512	625457,01	3265086,05
513	625496,07	3264912,69
514	625470,48	3264874,28
515	625455,92	3264823,66
516	625492,04	3264768,04
517	625509,85	3264749,80
518	625507,06	3264718,43
519	625504,42	3264700,27
520	625490,32	3264690,45
521	625478,08	3264679,76
522	625480,19	3264631,26
523	625462,93	3264604,55
524	625464,30	3264555,72
525	625493,52	3264556,20
526	625503,56	3264556,31
527	625504,26	3264532,28
528	625507,41	3264532,82
529	625523,40	3264546,22
530	625659,90	3264482,32
531	625766,67	3264087,84
532	625768,02	3264063,28
533	625773,52	3264055,78
534	625783,13	3264022,69
535	625789,29	3264024,48
536	625826,62	3263884,81
537	625917,08	3263550,90
538	625934,50	3263482,09
539	625967,42	3263436,75
540	626002,46	3263366,92
541	626019,37	3263330,26
542	626004,92	3263324,31
543	626005,86	3263321,40
544	626014,17	3263321,78
545	626018,64	3263319,87
546	626022,62	3263317,08
547	626039,61	3263288,82
548	626086,26	3263197,38
549	626051,56	3263145,55
550	625995,47	3263001,47
551	626001,69	3262921,59
552	626019,96	3262740,53
553	626020,37	3262715,93
554	626019,80	3262710,99

8000.253.026.СИД.0002.29/1565-1-ПМ.ОЧ-ПЗ

Взам. инв. №

Подп. и дата

Инв. № подл.

Изм. Колуч. Лист № док. Подп. Дата

555	626018,25	3262708,37
556	626016,16	3262706,48
557	626013,62	3262705,28
558	626011,24	3262704,86
559	626008,76	3262705,05
560	626008,22	3262702,28
561	626013,31	3262691,80
562	626017,22	3262690,46
563	626020,08	3262688,33
564	626022,12	3262685,44
565	626023,29	3262681,45
566	626037,84	3262578,43
567	626089,13	3262438,39
568	626160,95	3262290,37
569	626296,51	3262117,03
570	626309,34	3262103,03
571	626314,52	3262107,57
572	626413,76	3262085,77
573	626447,38	3262076,54
574	626450,47	3262078,26
575	626437,38	3262108,52
576	626451,24	3262114,63
577	626467,72	3262080,67
578	626582,17	3261806,03
579	626603,38	3261679,75
580	626600,88	3261637,44
581	626598,14	3261534,44
582	626589,79	3261499,00
583	626585,27	3261480,89
584	626582,82	3261468,62
585	626575,91	3261430,71
586	626571,52	3261426,74
587	626570,40	3261419,61
588	626573,60	3261413,26
589	626572,10	3261393,58
590	626563,58	3261208,07
591	626654,26	3261070,97
592	626741,47	3260933,80
593	626890,47	3260679,67
594	626923,39	3260610,98
595	626946,13	3260544,61
596	626957,09	3260494,23
597	626968,35	3260412,13
598	626966,63	3260300,81
599	626963,22	3260158,12
600	626959,17	3260152,99
601	626959,27	3260135,39

602	626963,10	3260125,57
603	626960,76	3259989,38
604	626954,55	3259953,59
605	626947,00	3259916,16
606	626888,44	3259709,97
607	626831,65	3259504,07
608	626806,46	3259354,32
609	626783,54	3259203,87
610	626759,93	3259039,27
611	626732,77	3258858,00
612	626741,35	3258796,98
613	626764,59	3258726,05
614	626768,91	3258715,31
615	626753,40	3258739,18
616	626766,74	3258707,66
617	626774,41	3258689,21
618	626751,81	3258679,80
619	626742,93	3258697,49
620	626739,59	3258710,89
621	626733,11	3258726,96
622	626726,91	3258744,72
623	626736,30	3258652,10
624	626736,18	3258642,15
625	626737,03	3258637,05
626	626817,12	3258486,99
627	626815,47	3258481,35
628	626823,40	3258469,39
629	626845,08	3258482,32
630	626865,16	3258494,65
631	626883,58	3258462,82
632	626903,26	3258439,69
633	626927,08	3258413,37
634	626914,64	3258439,69
635	627015,05	3258334,00
636	627159,38	3258185,92
637	627218,09	3258106,03
638	627245,55	3258063,39
639	627259,86	3258033,44
640	627252,22	3258029,54
641	627266,09	3258001,90
642	627259,86	3257998,59
643	627246,17	3258026,32
644	627243,51	3258025,02
645	627245,30	3258016,45
646	627229,54	3257997,42
647	627218,90	3257978,46
648	627240,01	3257946,58

8000.253.026.СИД.0002.29/1565-1-ПМ.ОЧ-ПЗ

Взам. инв. №

Подп. и дата

Инв. № подл.

Изм. Колуч Лист № док Подп. Дата

649	627293,53	3257871,30
650	627356,07	3257749,13
651	627395,37	3257639,50
652	627395,47	3257635,16
653	627379,61	3257538,35
654	627374,87	3257479,21
655	627372,44	3257479,54
656	627370,80	3257459,93
657	627377,69	3257459,39
658	627374,86	3257421,18
659	627211,53	3257224,47
660	627191,93	3257208,74
661	627112,96	3257139,60
662	627003,08	3257008,59
663	626993,32	3257016,45
664	626980,31	3257000,15
665	626990,38	3256991,51
666	626985,34	3256985,43
667	626995,90	3256976,73
668	627000,85	3256982,67
669	627146,29	3256862,22
670	627244,81	3256777,79
671	627190,62	3256791,53
672	627188,83	3256784,47
673	627272,14	3256763,40
674	627396,10	3256737,84
675	627390,36	3256701,29
676	627475,74	3256686,07
677	627399,64	3256163,40
224	627419,39	3256179,26
контур 1 из 1 (внутренний)		
678	626857,05	3258509,04
679	626852,78	3258516,08
680	626838,15	3258543,54
681	626823,44	3258576,42
682	626816,32	3258573,65
683	626801,12	3258606,91
684	626810,42	3258610,21
685	626803,05	3258629,42
686	626790,87	3258652,96
687	626768,76	3258644,17
688	626776,83	3258626,96
689	626779,91	3258617,85
690	626804,71	3258562,49
691	626808,60	3258556,12
692	626818,26	3258533,18
693	626837,68	3258497,92

678	626857,05	3258509,04
контур 4 из 13 (внешний)		
694	627220,82	3258060,66
695	627211,49	3258077,07
696	627197,16	3258099,91
697	627180,48	3258124,83
698	627162,98	3258148,68
699	627160,81	3258150,97
700	627165,20	3258141,57
701	627195,60	3258076,46
702	627198,19	3258072,41
703	627201,43	3258068,11
704	627204,11	3258065,68
705	627207,48	3258063,49
706	627212,09	3258061,61
707	627216,44	3258060,96
694	627220,82	3258060,66
контур 5 из 13 (внешний)		
708	625353,28	3265284,23
709	625332,54	3265322,39
710	625316,91	3265316,61
711	625336,00	3265281,67
708	625353,28	3265284,23
контур 6 из 13 (внешний)		
712	625239,11	3265494,34
713	625254,28	3265539,65
714	625227,78	3265669,63
715	625200,86	3265785,55
716	625198,05	3265814,60
717	625191,08	3265845,05
718	625192,06	3265850,33
719	625171,57	3265961,65
720	625166,05	3265980,09
721	625163,56	3265994,07
722	625146,99	3266063,34
723	625155,07	3266066,10
724	625151,35	3266077,46
725	625171,05	3266084,71
726	625172,81	3266079,13
727	625173,08	3266079,23
728	625182,40	3266042,95
729	625180,38	3266039,28
730	625177,23	3266037,16
731	625172,92	3266036,68
732	625172,63	3266035,73
733	625199,50	3266024,07
734	625200,11	3266025,05

Изн. № подл.	Подп. и дата	Взам. инв. №

Изм.	Колуч.	Лист	№ док.	Подп.	Дата

8000.253.026.СИД.0002.29/1565-1-ПМ.ОЧ-ПЗ

735	625195,71	3266029,15
736	625193,20	3266034,61
737	625181,41	3266081,55
738	625205,50	3266087,59
739	625201,66	3266100,18
740	625168,69	3266092,21
741	625169,85	3266088,53
742	625149,81	3266082,07
743	625149,46	3266083,22
744	625140,68	3266107,07
745	625130,22	3266104,67
746	625109,61	3266152,68
747	625091,05	3266199,78
748	625080,53	3266221,31
749	625065,66	3266248,32
750	625060,55	3266258,42
751	625034,65	3266316,08
752	625022,09	3266368,35
753	625008,17	3266428,62
754	625023,96	3266476,70
755	625027,11	3266498,91
756	625035,34	3266513,24
757	625095,47	3266695,24
758	625096,17	3266722,16
759	625099,23	3266730,18
760	625103,39	3266732,92
761	625106,50	3266765,85
762	625106,50	3266772,76
763	625105,88	3266818,76
764	625111,52	3266817,99
765	625114,40	3266818,09
766	625113,75	3266848,28
767	625133,02	3266848,78
768	625133,15	3266845,57
769	625146,81	3266845,52
770	625146,33	3266839,40
771	625143,85	3266834,46
772	625138,99	3266830,29
773	625139,27	3266829,60
774	625167,52	3266841,17
775	625168,74	3266845,83
776	625168,51	3266853,80
777	625156,56	3266869,51
778	625138,02	3266869,96
779	625132,85	3266852,78
780	625113,75	3266852,31
781	625113,73	3266853,57

782	625110,13	3266853,51
783	625106,53	3266852,21
784	625104,87	3266852,21
785	625104,52	3266864,72
786	625103,11	3266918,01
787	625102,29	3266952,72
788	625100,35	3266981,30
789	625082,44	3267055,73
790	625063,53	3267130,96
791	625032,21	3267253,27
792	624981,97	3267383,58
793	624895,72	3267492,15
794	624808,11	3267524,06
795	624684,54	3267552,87
796	624567,83	3267592,06
797	624515,99	3267602,44
798	624424,31	3267620,72
799	624356,77	3267634,01
800	624339,24	3267643,34
801	624318,61	3267647,00
802	624315,74	3267648,62
803	624318,31	3267652,55
804	624317,65	3267654,11
805	624303,10	3267656,79
806	624302,86	3267654,03
807	624247,67	3267663,82
808	624249,29	3267671,16
809	624256,03	3267670,83
810	624256,88	3267674,74
811	624250,35	3267675,98
812	624251,69	3267682,06
813	624257,05	3267681,00
814	624257,76	3267684,62
815	624259,68	3267702,66
816	624255,98	3267743,07
817	624237,70	3267795,25
818	624186,23	3268074,46
819	624169,96	3268185,16
820	624124,04	3268357,19
821	624129,23	3268370,42
822	624261,36	3268491,27
823	624286,32	3268541,30
824	624298,50	3268543,76
825	624299,84	3268545,05
826	624276,34	3268562,71
827	624269,89	3268552,99
828	624241,08	3268564,52

Изн. № подл.	Подп. и дата	Взам. инв. №

Изм.	Колуч.	Лист	№ док.	Подп.	Дата

8000.253.026.СИД.0002.29/1565-1-ПМ.ОЧ-ПЗ

829	624296,67	3268696,95
830	624313,57	3268691,18
831	624303,73	3268668,65
832	624305,72	3268667,59
833	624307,59	3268667,31
834	624292,10	3268632,34
835	624298,75	3268634,93
836	624304,52	3268639,11
837	624312,76	3268652,89
838	624313,92	3268666,93
839	624338,82	3268664,88
840	624338,19	3268657,17
841	624346,62	3268654,50
842	624353,80	3268664,80
843	624336,20	3268681,68
844	624408,44	3268763,31
845	624423,17	3268779,84
846	624416,12	3268786,48
847	624430,03	3268829,53
848	624435,41	3268828,46
849	624439,91	3268831,10
850	624451,07	3268822,58
851	624451,69	3268823,40
852	624447,90	3268829,17
853	624446,32	3268833,94
854	624444,16	3268842,86
855	624443,26	3268848,29
856	624442,88	3268853,73
857	624442,87	3268862,05
858	624443,96	3268870,31
859	624451,69	3268907,10
860	624440,96	3268937,88
861	624439,89	3268967,60
862	624443,88	3268972,64
863	624449,19	3268975,02
864	624455,91	3268974,55
865	624456,86	3268976,43
866	624445,60	3268981,07
867	624434,93	3268984,28
868	624436,17	3268989,27
869	624427,76	3269037,30
870	624403,90	3269065,27
871	624398,11	3269087,11
872	624396,22	3269098,58
873	624433,83	3269096,35
874	624433,88	3269097,35
875	624428,35	3269100,25

876	624425,55	3269102,81
877	624422,95	3269106,50
878	624421,02	3269111,68
879	624417,94	3269121,65
880	624414,23	3269130,22
881	624408,30	3269137,43
882	624399,46	3269143,55
883	624390,08	3269148,80
884	624380,36	3269154,58
885	624379,04	3269159,46
886	624363,85	3269167,73
887	624360,69	3269172,04
888	624344,26	3269214,39
889	624344,86	3269223,18
890	624365,96	3269232,60
891	624365,11	3269234,11
892	624361,24	3269233,21
893	624357,08	3269233,98
894	624353,96	3269236,05
895	624351,54	3269239,79
896	624348,28	3269244,50
897	624343,59	3269249,94
898	624337,31	3269253,45
899	624333,43	3269254,17
900	624329,89	3269255,92
901	624323,88	3269266,08
902	624307,61	3269329,49
903	624304,32	3269340,20
904	624295,16	3269453,23
905	624294,66	3269507,13
906	624301,98	3269507,04
907	624311,09	3269514,02
908	624307,87	3269535,06
909	624307,87	3269539,00
910	624309,77	3269542,65
911	624312,47	3269545,25
912	624316,37	3269546,83
913	624320,80	3269552,42
914	624319,99	3269556,10
915	624315,99	3269555,15
916	624299,55	3269552,12
917	624298,95	3269555,39
918	624234,31	3269555,09
919	624238,14	3269621,43
920	624234,17	3269838,08
921	624252,58	3269838,49
922	624247,95	3269908,65

8000.253.026.СИД.0002.29/1565-1-ПМ.ОЧ-ПЗ

Взам. инв. №

Подп. и дата

Инв. № подл.

Изм. Колуч. Лист № док. Подп. Дата

923	624275,98	3269909,53
924	624277,33	3269886,42
925	624282,87	3269857,14
926	624283,06	3269850,25
927	624279,62	3269844,28
928	624273,00	3269839,40
929	624273,10	3269836,89
930	624307,65	3269842,71
931	624306,96	3269844,87
932	624302,25	3269846,63
933	624296,49	3269849,49
934	624293,09	3269854,94
935	624285,39	3269892,98
936	624286,24	3269897,50
937	624287,96	3269900,40
938	624290,50	3269902,68
939	624294,74	3269904,37
940	624308,59	3269904,72
941	624308,45	3269908,42
942	624308,44	3269915,46
943	624282,14	3269914,31
944	624277,92	3269914,14
945	624266,42	3269913,56
946	624247,66	3269912,79
947	624243,33	3269981,73
948	624240,13	3270010,63
949	624234,68	3270054,47
950	624222,45	3270127,53
951	624193,74	3270288,59
952	624160,58	3270502,60
953	624155,70	3270528,27
954	624153,67	3270537,93
955	624151,38	3270562,98
956	624127,60	3270718,44
957	624112,10	3270839,64
958	624105,11	3270908,73
959	624089,48	3270965,29
960	624101,42	3270969,17
961	624099,33	3270973,88
962	624095,25	3270974,19
963	624092,68	3270975,45
964	624090,30	3270977,88
965	624088,93	3270981,18
966	624048,07	3271207,02
967	623982,15	3271377,90
968	623789,19	3271639,19
969	623785,08	3271644,64

970	623803,43	3271658,72
971	623803,98	3271658,01
972	623810,04	3271662,72
973	623872,93	3271581,24
974	623878,76	3271585,54
975	623891,70	3271563,40
976	623891,86	3271559,02
977	623889,83	3271553,66
978	623886,59	3271550,32
979	623886,94	3271548,95
980	623915,59	3271561,71
981	623914,92	3271562,52
982	623907,90	3271562,86
983	623901,20	3271564,97
984	623898,42	3271567,69
985	623884,46	3271589,79
986	623823,06	3271670,86
987	623827,79	3271674,59
988	623822,24	3271681,72
989	623809,40	3271678,41
990	623751,36	3271766,59
991	623700,26	3271834,25
992	623609,16	3271949,77
993	623565,89	3272002,35
994	623492,24	3272101,33
995	623480,62	3272184,39
996	623480,80	3272243,46
997	623482,84	3272247,51
998	623485,58	3272249,88
999	623489,19	3272251,22
1000	623489,43	3272265,25
1001	623480,98	3272265,98
1002	623486,85	3272377,82
1003	623505,05	3272634,61
1004	623502,54	3272748,98
1005	623508,55	3273021,13
1006	623511,15	3273140,49
1007	623531,89	3273776,71
1008	623558,61	3273825,64
1009	623562,19	3273828,15
1010	623567,59	3273829,91
1011	623573,23	3273830,05
1012	623579,11	3273828,37
1013	623580,47	3273829,99
1014	623567,80	3273843,74
1015	623570,18	3273845,70
1016	623579,77	3273834,31

8000.253.026.СИД.0002.29/1565-1-ПМ.ОЧ-ПЗ

Взам. инв. №

Подп. и дата

Инв. № подл.

Изм. Колуч. Лист № док. Подп. Дата

1300	623462,73	3272738,32
1301	623466,03	3272738,18
1302	623466,97	3272742,21
1303	623469,82	3272745,20
1304	623468,54	3272709,10
1305	623468,81	3272706,62
1306	623472,99	3272701,39
1307	623474,76	3272699,36
1308	623475,84	3272698,30
1309	623476,41	3272697,97
1310	623477,13	3272698,30
1311	623477,51	3272698,66
1312	623487,74	3272736,28
1313	623489,63	3272635,44
1314	623474,24	3272439,24
1315	623471,46	3272452,85
1316	623459,42	3272512,56
1317	623457,57	3272471,59
1318	623455,10	3272423,79
1319	623453,72	3272403,58
1320	623451,46	3272407,91
1321	623450,89	3272412,76
1322	623447,31	3272413,07
1323	623445,74	3272377,52
1324	623448,28	3272377,68
1325	623452,47	3272385,57
1326	623451,87	3272376,65
1327	623449,23	3272323,79
1328	623454,29	3272317,37
1329	623453,74	3272296,33
1330	623466,64	3272336,97
1331	623461,42	3272269,65
1332	623459,71	3272183,37
1333	623475,78	3272095,11
1334	623490,71	3272070,46
1335	623466,23	3272098,27
1336	623474,89	3272077,28
1337	623497,08	3272039,61
1338	623521,85	3272005,94
1339	623517,16	3272001,55
1340	623539,17	3271974,41
1341	623544,40	3271978,89
1342	623557,71	3271963,38
1343	623594,70	3271917,83
1344	623571,31	3271962,26
1345	623592,62	3271936,23
1346	623684,98	3271820,65

1347	623737,69	3271753,61
1348	623801,19	3271662,03
1349	623782,69	3271647,87
1350	623781,49	3271649,41
1351	623765,74	3271636,76
1352	623966,89	3271369,65
1353	624030,45	3271201,65
1354	624067,87	3270997,49
1355	624065,82	3270997,06
1356	624072,42	3270964,31
1357	624074,91	3270949,98
1358	624077,67	3270941,40
1363	624088,33	3270906,45
1364	624096,49	3270839,67
1365	624108,49	3270761,62
1366	624111,24	3270737,80
1367	624136,04	3270555,67
1368	624144,08	3270524,67
1369	624163,16	3270394,22
1370	624185,94	3270253,91
1371	624188,50	3270239,18
1372	624217,13	3270085,06
1373	624225,08	3270026,09
1374	624233,10	3270002,69
1375	624229,67	3270002,19
1376	624233,62	3269927,21
1377	624226,21	3269926,85
1378	624227,37	3269905,36
1379	624234,67	3269905,76
1380	624237,58	3269852,22
1381	624218,29	3269851,54
1382	624222,94	3269617,75
1383	624218,28	3269553,84
1384	624216,23	3269521,92
1385	624215,20	3269516,18
1386	624211,70	3269511,10
1387	624205,24	3269507,67
1388	624205,32	3269506,01
1389	624240,22	3269506,77
1390	624240,51	3269515,77
1391	624255,95	3269514,47
1392	624256,36	3269519,33
1393	624275,83	3269517,82
1394	624283,15	3269517,25
1395	624283,04	3269512,32
1396	624280,73	3269471,13
1397	624281,39	3269454,26

Изн. № подл.	Подп. и дата	Взам. инв. №

Изм.	Колуч.	Лист	№ док.	Подп.	Дата

8000.253.026.СИД.0002.29/1565-1-ПМ.ОЧ-ПЗ

Лист

39

1492	625023,16	3266310,13
1493	625040,68	3266274,22
1494	625093,77	3266159,98
1495	625120,94	3266076,54
1496	625129,79	3266064,07
1497	625136,17	3266056,98
1498	625140,43	3266037,08
1499	625153,98	3266017,10
1500	625146,05	3266011,01
1501	625146,41	3266008,14
1502	625151,62	3265983,93
1503	625140,86	3265963,62
1504	625142,65	3265962,67
1505	625145,53	3265965,18
1506	625149,45	3265966,04
1507	625152,91	3265965,07
1508	625155,94	3265962,11
1509	625180,39	3265835,79
1510	625174,66	3265833,56
1511	625176,57	3265820,48
1512	625184,52	3265812,62
1513	625215,06	3265644,63
1514	625226,11	3265550,54
1515	625225,20	3265484,51
1516	625298,55	3265350,22
1517	625314,34	3265355,90
712	625239,11	3265494,34
контур 1 из 2 (внутренний)		
1518	624299,50	3269522,54
1519	624299,56	3269529,55
1520	624298,46	3269536,68
1521	624293,43	3269540,33
1522	624287,24	3269540,91
1523	624286,67	3269544,40
1524	624233,72	3269544,77
1525	624232,84	3269529,57
1526	624256,78	3269527,57
1527	624256,56	3269523,26
1528	624283,31	3269521,33
1529	624283,33	3269523,48
1518	624299,50	3269522,54
контур 2 из 2 (внутренний)		
1359	623621,91	3271931,37
1360	623619,64	3271929,43
1361	623621,59	3271927,14
1362	623623,87	3271929,08
1359	623621,91	3271931,37

контур 9 из 16		
1530	619401,06	3277078,12
1531	619403,70	3277084,95
1532	619402,95	3277083,83
1533	619401,50	3277081,91
1534	619398,50	3277078,14
1535	619398,79	3277078,07
1536	619399,17	3277078,02
1537	619399,77	3277078,04
1538	619400,38	3277078,09
1530	619401,06	3277078,12
1530	619401,06	3277078,12
контур 7 из 13 (внешний)		
1539	618548,00	3276471,20
1540	618552,02	3276485,61
1541	618560,23	3276499,56
1542	618541,67	3276492,93
1543	618519,29	3276482,64
1544	618450,41	3276457,22
1545	618433,23	3276450,31
1546	618433,23	3276447,12
1547	617836,28	3276208,77
1548	617325,34	3275827,75
1549	616393,50	3275149,71
1550	615440,78	3275176,50
1551	615414,43	3275221,83
1552	615412,21	3275219,61
1553	615399,06	3275212,69
1554	615426,45	3275167,13
1555	615433,63	3275154,49
1556	616404,31	3275130,68
1557	617338,35	3275813,68
1558	617847,26	3276193,19
1559	618458,23	3276437,61
1539	618548,00	3276471,20
контур 8 из 13 (внешний)		
1560	615401,37	3275242,05
1561	615387,72	3275264,75
1562	615383,34	3275267,74
1563	615382,91	3275273,03
1564	615308,64	3275397,50
1565	615304,99	3275421,17
1566	615178,53	3276123,63
1567	614960,93	3276591,54
1568	614572,05	3278558,74
1569	614419,81	3279418,48
1570	614430,82	3279420,65

Изн. № подл.	Подп. и дата	Взам. инв. №

Изм.	Колуч.	Лист	№ док.	Подп.	Дата

8000.253.026.СИД.0002.29/1565-1-ПМ.ОЧ-ПЗ

1571	614427,17	3279439,13
1572	614420,97	3279440,39
1573	614416,76	3279443,84
1574	614414,79	3279447,58
1575	614316,21	3280002,46
1576	614281,43	3280085,48
1577	614266,79	3280113,21
1578	614240,49	3280162,04
1579	614234,39	3280174,16
1580	614211,20	3280216,37
1581	614148,98	3280298,69
1582	614020,82	3280555,28
1583	614024,56	3280559,16
1584	614017,92	3280571,66
1585	613918,01	3280670,00
1586	613905,68	3280683,25
1587	613317,92	3281271,91
1588	613375,49	3281335,02
1589	613388,96	3281358,57
1590	613376,69	3281393,92
1591	613374,59	3281435,73
1592	613379,92	3281530,01
1593	613392,39	3281568,29
1594	613363,60	3281621,33
1595	613351,09	3281650,04
1596	613351,54	3281652,37
1597	613348,35	3281659,15
1598	613344,50	3281657,63
1599	613341,82	3281663,36
1600	613345,32	3281665,44
1601	613336,65	3281684,17
1602	613328,40	3281700,80
1603	613329,67	3281705,25
1604	613314,73	3281723,71
1605	613305,17	3281721,60
1606	613293,03	3281722,64
1607	613283,80	3281722,33
1608	613245,93	3281704,68
1609	613219,31	3281761,72
1610	613229,77	3281767,54
1611	613222,79	3281779,24
1612	613209,90	3281771,76
1613	613181,16	3281815,31
1614	613176,70	3281812,85
1615	613185,28	3281799,17
1616	613206,10	3281764,90
1617	613157,89	3281742,39

1618	613142,30	3281775,79
1619	612974,75	3281698,58
1620	612923,10	3281736,31
1621	612728,00	3281970,21
1622	612651,91	3282000,69
1623	612594,70	3282113,92
1624	612508,83	3282134,00
1625	612472,42	3282196,03
1626	612513,61	3282256,21
1627	612586,18	3282289,69
1628	612592,94	3282287,64
1629	612599,05	3282290,60
1630	612592,81	3282303,52
1631	612551,12	3282405,24
1632	612481,90	3282556,04
1633	612473,13	3282575,21
1634	612406,89	3282719,57
1635	612360,19	3282821,29
1636	612306,35	3282967,72
1637	612440,31	3283040,20
1638	612547,72	3283103,67
1639	612581,54	3283135,36
1640	612618,28	3283172,90
1641	612613,41	3283184,20
1642	612565,16	3283138,61
1643	612519,80	3283230,87
1644	612442,61	3283274,04
1645	612440,13	3283275,99
1646	612437,90	3283279,17
1647	612436,84	3283282,63
1648	612436,86	3283286,27
1649	612438,09	3283289,98
1650	612439,89	3283292,53
1651	612438,81	3283293,68
1652	612416,27	3283269,48
1653	612417,01	3283268,80
1654	612421,61	3283272,07
1655	612426,26	3283273,25
1656	612431,23	3283272,77
1657	612436,10	3283270,33
1658	612440,04	3283268,01
1659	612510,76	3283229,79
1660	612514,19	3283227,18
1661	612516,66	3283223,66
1662	612560,70	3283134,38
1663	612538,86	3283113,80
1664	612425,33	3283051,54

Изн. № подл.	Взам. инв. №
Подп. и дата	

Изм.	Колуч.	Лист	№ док.	Подп.	Дата
------	--------	------	--------	-------	------

8000.253.026.СИД.0002.29/1565-1-ПМ.ОЧ-ПЗ

2.6.1 Перечень координат характерных точек частей земельных участков, на которые накладывается зона действия публичного сервитута:

Условный номер части земельного участка 29:16:000000:4662/чзу1

Номер точки	Координаты	
	X	Y
1	632631,06	2537924,19
2	632621,22	2537933,08
3	632610,93	2537936,82
4	632600,78	2537926,06
5	632425,57	2538075,95
6	632389,52	2538110,66
7	632386,96	2538107,95
8	632380,58	2538114,05
9	632392,86	2538127,55
10	632391,96	2538128,90
11	632387,54	2538126,78
12	632383,05	2538125,87
13	632378,35	2538126,07
14	632374,75	2538127,02
15	632372,42	2538128,08
16	632273,41	2538216,82
17	632178,29	2538308,90
18	632161,03	2538336,25
19	632143,95	2538349,33
20	632128,36	2538335,84
21	632146,82	2538322,86
22	632163,65	2538297,36
23	632220,87	2538246,54
24	632367,10	2538105,39
25	632365,44	2538103,67
26	632372,60	2538096,90
27	632355,80	2538078,52
28	632356,86	2538077,51
29	632364,31	2538081,89
30	632369,10	2538083,60
31	632373,56	2538083,60
32	632377,43	2538082,38
33	632381,56	2538079,34
34	632396,62	2538071,90

35	632471,17	2537981,66
36	632492,34	2537962,79
37	632507,69	2537980,87
38	632602,01	2537900,32
39	632617,51	2537919,92
40	632628,31	2537916,17
1	632631,06	2537924,19
41	631522,72	2538756,67
42	631522,75	2538756,88
43	631523,40	2538766,87
44	631466,03	2538808,24
45	631437,28	2538825,67
46	631389,11	2538881,43
47	631382,63	2538889,81
48	631291,74	2538961,46
49	631193,15	2539075,48
50	631119,02	2539166,70
51	631108,64	2539181,09
52	631108,09	2539185,55
53	631107,58	2539186,08
54	631087,28	2539171,73
55	631117,81	2539133,44
56	631182,33	2539061,57
57	631282,65	2538948,16
58	631388,98	2538861,41
59	631410,54	2538844,48
41	631522,72	2538756,67
60	630780,37	2539616,92
61	630785,28	2539625,80
62	630749,18	2539750,87
63	630729,83	2539797,22
64	630729,83	2539797,22
60	630780,37	2539616,92

Инд. № подл.	Подп. и дата	Взам. инв. №

Изм.	Колуч.	Лист	№ док.	Подп.	Дата

8000.253.026.СИД.0002.29/1565-1-ПМ.ОЧ-ПЗ

Условный номер части земельного участка 29:16:250901:16/чзу1

Номер точки	Координаты	
	X	Y
1	632631,06	2537924,19
2	632632,68	2537928,92
3	632621,22	2537933,08
1	632631,06	2537924,19
4	631108,09	2539185,55
5	631108,05	2539185,90
6	631108,81	2539190,87
7	631110,50	2539194,76
8	631112,62	2539197,68
9	631111,75	2539199,33
10	631101,83	2539192,03
11	631102,80	2539191,03

4	631108,09	2539185,55
12	630845,26	2539549,38
13	630833,38	2539579,22
14	630837,03	2539580,44
15	630835,86	2539583,89
16	630814,94	2539577,25
17	630817,12	2539570,63
18	630823,14	2539554,96
19	630825,28	2539555,88
20	630829,72	2539556,81
21	630834,26	2539555,92
22	630838,46	2539553,13
23	630843,07	2539548,70
12	630845,26	2539549,38

Условный номер части земельного участка 29:16:251001:35/чзу1

Номер точки	Координаты	
	X	Y
1	630864,32	2539570,45
2	630858,54	2539585,49
3	630855,22	2539595,43
4	630850,87	2539597,75
5	630840,26	2539595,29
6	630842,44	2539585,98
7	630835,86	2539583,89
8	630837,03	2539580,44
9	630845,02	2539583,11

10	630845,74	2539580,88
11	630856,49	2539584,66
12	630857,27	2539581,95
13	630856,95	2539578,94
14	630855,30	2539576,06
15	630852,78	2539574,24
16	630849,78	2539573,56
17	630846,83	2539574,10
18	630846,38	2539572,77
19	630855,75	2539570,20
1	630864,32	2539570,45

Условный номер части земельного участка 29:16:000000:7994/чзу1

Номер точки	Координаты	
	X	Y
1	630635.46	2540210.38
2	630630.47	2540246.29
3	630625.10	2540246.13
4	630615.87	2540245.73
5	630597.72	2540244.93

6	630584.26	2540244.25
7	630577.79	2540234.05
8	630577.84	2540229.31
9	630610.93	2540230.43
10	630616.55	2540209.72
11	630626.40	2540210.15
1	630635.46	2540210.38

Взам. инв. №

Подп. и дата

Инв. № подл.

Изм.	Колуч.	Лист	№ док.	Подп.	Дата

8000.253.026.СИД.0002.29/1565-1-ПМ.ОЧ-ПЗ

Лист

48

87	626970,94	3260498,04
88	626960,11	3260547,54
89	626937,18	3260617,5
90	626909,4	3260683,77
91	626753,8	3260944,41
92	626582,77	3261212,44
93	626587,84	3261370,24
94	626572,42	3261397,81
95	626572,1	3261393,58
96	626563,58	3261208,07
97	626654,26	3261070,97
98	626741,47	3260933,8
99	626890,47	3260679,67
100	626923,39	3260610,98
101	626946,13	3260544,61
102	626957,09	3260494,23
103	626968,35	3260412,13
104	626966,63	3260300,81
105	626962,48	3260127,16
106	626963,1	3260125,57
107	626960,76	3259989,38
108	626954,55	3259953,59
109	626947	3259916,16
55	626894,99	3259733,02
110	626838,82	3258478,59
111	626811,5	3258531,63
112	626752,87	3258663,13
113	626729,55	3258718,7
114	626736,3	3258652,1
115	626736,18	3258642,15
116	626737,03	3258637,05
117	626817,12	3258486,99
118	626815,47	3258481,35
119	626823,4	3258469,39
110	626838,82	3258478,59
120	626596,65	3261432,53
121	626596,68	3261435,28
122	626595,26	3261439,21
123	626598,29	3261454,18
124	626586,97	3261446,9
120	626596,65	3261432,53
125	624794,51	3267527,23
126	624684,54	3267552,87
127	624567,83	3267592,06

128	624551,25	3267595,38
129	624545,21	3267592,79
130	624506,3	3267587,09
131	624495,17	3267587,45
132	624504,91	3267585,48
133	624563,71	3267574,34
134	624681,68	3267537,75
135	624778,25	3267515,61
125	624794,51	3267527,23
136	624468,89	3267592,76
137	624456,01	3267600,38
138	624449,59	3267615,68
139	624424,31	3267620,72
140	624356,77	3267634,01
141	624339,24	3267643,34
142	624318,61	3267647
143	624315,74	3267648,62
144	624316,76	3267650,19
145	624227,11	3267667,87
146	624227,92	3267666,57
147	624214,94	3267668,64
148	624185,97	3267673,77
149	624230,72	3267656,06
150	624228,58	3267639,49
151	624248,68	3267636,26
152	624250,2	3267645,47
153	624327,59	3267631,35
154	624347,8	3267617,25
136	624468,89	3267592,76
155	624227,6	3267850,04
156	624214,74	3267919,78
157	624212,12	3267918,29
158	624200,6	3267916,06
159	624214,32	3267842,75
155	624227,6	3267850,04
160	623475,09	3272699,03
161	623475,84	3272698,3
162	623476,41	3272697,97
163	623477,13	3272698,3
164	623477,51	3272698,66
165	623487,74	3272736,28
166	623489,63	3272635,44
167	623480,19	3272515,09
168	623496,71	3272516,95

Изн. № подл.	Подп. и дата	Взам. инв. №

Изм.	Колуч.	Лист	№ док.	Подп.	Дата

8000.253.026.СИД.0002.29/1565-1-ПМ.ОЧ-ПЗ

169	623505,05	3272634,61
170	623502,54	3272748,98
171	623507,9	3272991,68
172	623508,55	3273021,13
173	623509,94	3273085
174	623494,33	3273077,97
175	623493,52	3273021,44
176	623492,94	3272994,92
177	623488,34	3272784,22
178	623480,91	3272831,16
160	623475,09	3272699,03
179	623510,49	3273110,3
180	623511,15	3273140,49
181	623530,2	3273724,99
182	623517,2	3273735,97
183	623516,66	3273693,05
184	623498,28	3273223,09
185	623495,85	3273236,5
186	623492,39	3273104,45
179	623510,49	3273110,3

187	614966,56	3276579,44
188	614960,93	3276591,54
189	614572,05	3278558,74
190	614419,81	3279418,48
191	614430,82	3279420,65
192	614427,17	3279439,13
193	614420,97	3279440,39
194	614416,76	3279443,84
195	614414,79	3279447,58
196	614370,1	3279699,14
197	614329,3	3279928,8
198	614317,79	3279922,28
199	614356,88	3279694,96
200	614428,86	3279276,32
201	614490,51	3278916,05
202	614550,52	3278555,07
203	614562,29	3278498,99
204	614873,61	3276928,17
205	614939,07	3276583,85
206	614954,94	3276549,77
187	614966,56	3276579,44

Условный номер части земельного участка 29:19:000000:9/чзу1

Номер точки	Координаты	
	X	Y
1	623528,12	3274554,87
2	623524,95	3274578,07
3	623543,1	3274718,64
4	623545,97	3274719,85
5	623547,87	3274733,54
6	623545,56	3274736,13
7	623561,1	3274856,45
8	623590,35	3274833,63
9	623593,14	3274837,8
10	623562,69	3274869,84
11	623497,86	3274924,27
12	623486,13	3274913,18
13	623541,43	3274864,64
14	623510,85	3274622,59
15	623509,6	3274579,87
16	623512,87	3274547,57
17	623521,58	3274553,28
1	623528,12	3274554,87
18	623380,79	3275797,48

19	623389,59	3275830,56
20	623361,32	3275896,46
21	623245,85	3276114,16
22	623178,93	3276226,4
23	623168,03	3276207,08
24	623228,06	3276105,99
25	623218,25	3276100,51
26	623227,19	3276083,86
27	623232,41	3276085,29
28	623237,26	3276084,17
29	623240,68	3276081,43
30	623342,67	3275892,42
31	623380,28	3275811,68
32	623374,11	3275809,09
33	623379,36	3275796,93
18	623380,79	3275797,48
34	622989,95	3276502,81
35	623005,49	3276511,72
36	622976,04	3276559,84
37	622935,23	3276623,83
38	622843,87	3276816,27

8000.253.026.СИД.0002.29/1565-1-ПМ.ОЧ-ПЗ

Взам. инв. №

Подп. и дата

Инв. № подл.

Изм. Колуч. Лист № док. Подп. Дата

39	622823,06	3276908,62
40	622819,24	3276907,12
41	622805,18	3276904,28
42	622823,85	3276811,9
43	622850,5	3276750,68
44	622915,62	3276619,13
45	622950,03	3276564,56
46	622947,31	3276560,6
47	622956,35	3276548,59
48	622960,55	3276551,31
34	622989,95	3276502,81
49	622733,6	3277269,83
50	622751,72	3277269,68
51	622731,5	3277371,73
52	622724,79	3277401,98
53	622710,52	3277386,57
54	622714,59	3277368,34
49	622733,6	3277269,83
55	622701,47	3277427,16
56	622716,4	3277439,77
57	622704,04	3277495,48
58	622715,67	3277499,25
59	622709,73	3277518,78
60	622696,23	3277525,21
61	622692,88	3277537,91
62	622676,12	3277533,14
63	622687,14	3277491,39
55	622701,47	3277427,16
64	622633,96	3277727,58
65	622634,98	3277732,06
66	622631,19	3277740,38
67	622628,71	3277745,79
68	622632,19	3277745,65
69	622632,37	3277745,59
70	622632,73	3277745,47
71	622634,84	3277750,4
72	622634,42	3277751,84
73	622633,96	3277753,39
74	622634,28	3277756,94
75	622632,66	3277760,45
76	622627,11	3277754,78
77	622624,59	3277753,86
78	622622,85	3277758,62
79	622611,33	3277782,86

80	622600,21	3277789,71
81	622588,7	3277791,87
82	622606,91	3277751,14
83	622628,61	3277704
84	622629,31	3277706,2
85	622633,43	3277725,24
64	622633,96	3277727,58
86	622375,03	3278148,68
87	622374,55	3278148,24
88	622363,86	3278136,54
89	622455,49	3278091,21
90	622459,02	3278083,25
91	622472,1	3278096,82
92	622472,86	3278099,75
93	622472,5	3278099,56
86	622375,03	3278148,68
94	621359,47	3277859,14
95	621357,88	3277865,96
96	621344,03	3277882,07
97	620980,21	3277998,5
98	620741,75	3277875,03
99	620722,94	3277877,26
100	620715,66	3277874,89
101	620684,6	3277874,47
102	620643,12	3277878,22
103	620605,39	3277870,3
104	620590,84	3277865,74
105	620574,78	3277858,33
106	620572,87	3277867,31
107	620567,02	3277864,74
108	620514,51	3277840,5
109	620482,54	3277833,36
110	620454,5	3277854,92
111	620451,11	3277844,42
112	620453,36	3277829,2
113	620460,39	3277823,8
114	620455,22	3277816,65
115	620456,57	3277807,48
116	620466,31	3277801,97
117	620474,42	3277812,59
118	620520,77	3277823,58
119	620560,41	3277841,97
120	620578,08	3277850,17
121	620592,79	3277857,05
122	620642,65	3277869,14

8000.253.026.СИД.0002.29/1565-1-ПМ.ОЧ-ПЗ

Взам. инв. №

Подп. и дата

Инв. № подл.

Изм. Колуч. Лист № док. Подп. Дата

123	620748,32	3277854,58
124	620985,12	3277981,19
125	621121,14	3277935,58
94	621359,47	3277859,14
126	620351,52	3277907,38
127	620383,60	3277882,75
128	620408,35	3277886,63
129	620411,19	3277888,22
130	620359,65	3277927,84
131	620355,04	3277906,72
126	620351,52	3277907,38
132	619694,36	3277477,13
133	619690,29	3277460,83
134	619663,59	3277420,41
135	619623,94	3277386,55
136	619588,73	3277370,77
137	619545,18	3277320,31
138	619529,25	3277292,22
139	619541,45	3277281,02
140	619558,29	3277309,06
141	619784,67	3277543,04
142	620002,31	3277517,98
143	620057,79	3277544,27
144	620100,57	3277575,11
145	620431,1	3277755,87
146	620460,57	3277794,46
147	620456,76	3277796,58
148	620442,66	3277799,3
149	620421,51	3277770,07
150	620090,66	3277589,19
151	620047,17	3277555,41
152	619999,97	3277536,53
153	619777,32	3277562,53
132	619694,36	3277477,13
154	619393,49	3277045,69
155	619400,58	3277024,23
156	619401,07	3277023,81
157	619496,06	3277203,81
158	619493,99	3277230,02
159	619490,73	3277224,27
154	619393,49	3277045,69
160	619189,42	3276833,54
161	619193,86	3276816,34

162	619316,85	3276911,02
163	619315,34	3276929,52
160	619189,42	3276833,54
164	619096,63	3276765,58
165	619092,37	3276756,23
166	619094,03	3276745,2
167	619118,86	3276758,6
168	619169,32	3276797,45
169	619162,89	3276813,32
170	619109,22	3276772,41
164	619096,63	3276765,58
171	618755,69	3276581,85
172	618755,76	3276581,75
173	618769,55	3276570,92
174	618792,61	3276582,55
175	619056,47	3276724,93
176	619054,09	3276737,38
177	619047,13	3276734,09
178	619030,36	3276729,65
179	618785,2	3276596,73
171	618755,69	3276581,85
180	618661,4	3276534,3
181	618652,59	3276520,9
182	618649,55	3276510,4
183	618737,01	3276554,51
184	618713,75	3276560,7
180	618661,4	3276534,3
185	618534,1	3276489,45
186	618534,1	3276466
187	618458,23	3276437,61
188	618181,36	3276326,85
189	618177,83	3276345,14
190	618433,23	3276447,12
191	618433,23	3276450,31
192	618450,41	3276457,22
193	618519,29	3276482,64
185	618534,1	3276489,45
194	614246,88	3280111,24
195	614304,08	3280002
196	614308,74	3279974,9
197	614314,66	3279978,15
198	614319,94	3279981,48

Взам. инв. №

Подп. и дата

Инв. № подл.

Изм.	Колуч.	Лист	№ док.	Подп.	Дата

8000.253.026.СИД.0002.29/1565-1-ПМ.ОЧ-ПЗ

Лист

53

199	614316,21	3280002,46
200	614281,43	3280085,48
201	614267,83	3280111,24
194	614246,88	3280111,24
202	614198,03	3280206,39
203	614228,61	3280146,13
204	614231,65	3280140,32
205	614231,65	3280156,25
206	614231,65	3280169,94
207	614234,16	3280174,58
208	614211,2	3280216,37
209	614148,98	3280298,69
210	614110,88	3280374,98
211	614090,42	3280379,49
212	614119,87	3280320,46
213	614126,02	3280322,03
214	614148,87	3280284,8
215	614178,73	3280246,62
216	614196,49	3280217,27
202	614198,03	3280206,39
217	613968,08	3280597,04
218	613995,3	3280570,19
219	614023,83	3280512,99
220	614018,65	3280529,96
221	614007,5	3280579,5
222	614007,25	3280582,17
223	613974,62	3280614,28
217	613968,08	3280597,04
224	613757,52	3280806,42
225	613910,89	3280653,44
226	613943,89	3280620,9
227	613953,85	3280634,72
228	613918,01	3280670
229	613905,68	3280683,25
230	613770,87	3280818,26
231	613759,07	3280809,62
224	613757,52	3280806,42
232	613707,51	3280856,31
233	613728,38	3280850,95
234	613746,33	3280838,59
235	613743,7	3280825,4
236	613740,19	3280823,71
232	613707,51	3280856,31

237	613374,92	3281188,06
238	613660,14	3280903,57
239	613713,64	3280875,58
240	613354,25	3281235,52
241	613359,72	3281228,62
242	613383,75	3281195,69
237	613374,92	3281188,06
243	613354,12	3281410,17
244	613368,24	3281361,2
245	613290,09	3281272,68
246	613337,21	3281225,68
247	613340,68	3281249,12
248	613317,92	3281271,91
249	613375,49	3281335,02
250	613388,96	3281358,57
251	613376,69	3281393,92
252	613374,59	3281435,73
253	613374,62	3281436,26
254	613369,45	3281432,87
243	613354,12	3281410,17
255	612836,73	3281804,58
256	612919,85	3281711,46
257	612973,99	3281675,16
258	612977,28	3281676,74
259	612954,91	3281697,08
260	612937,46	3281717,9
261	612923,64	3281735,92
262	612923,1	3281736,31
263	612878,03	3281790,34
264	612858,05	3281804,91
265	612836,92	3281804,91
255	612836,73	3281804,58
266	612491,79	3282122,33
267	612493,69	3282119,09
268	612577,33	3282099,1
269	612635,97	3281982,79
270	612713,87	3281952,63
271	612789,82	3281857,13
272	612796,13	3281850,06
273	612799,63	3281860,8
274	612711,27	3281976,91
275	612651,91	3282000,69
276	612594,7	3282113,92

8000.253.026.СИД.0002.29/1565-1-ПМ.ОЧ-ПЗ

Взам. инв. №

Подп. и дата

Инв. № подл.

Изм. Колуч. Лист № док. Подп. Дата

277	612525,27	3282130,16
266	612491,79	3282122,33
278	612476,34	3282189,35
279	612472,42	3282196,03
280	612513,61	3282256,21
281	612584,91	3282289,1
282	612575,84	3282299,6
283	612510,9	3282282,22
284	612487,6	3282259,47
285	612447,98	3282197,09
286	612457,02	3282181,67
278	612476,34	3282189,35
287	615925,53	3283731,06

288	615926,13	3283730,3
289	615899,98	3283709,51
290	615898,33	3283713,05
291	615880,21	3283701,84
292	615887,25	3283685,28
293	615935,43	3283712,22
294	616039,04	3283796,85
295	616079,67	3283800,68
296	616074,2	3283808,53
297	616057,6	3283820,09
298	616029,95	3283817,02
299	615939,79	3283742,02
300	615939,03	3283742,44
287	615925,53	3283731,06

Условный номер части земельного участка 29:19:000000:11/чзу1

Номер точки	Координаты	
	X	Y
1	630971,99	3250664,23
2	630956,21	3250709,94
3	630929,93	3250784,09
4	630983,59	3251063,25
5	630961,09	3251053,46
6	630942,55	3250954,21
7	630918,11	3250811,62
8	630902,76	3250809,07
9	630940,04	3250704,48
10	630955,28	3250657,86
1	630971,99	3250664,23
11	630986,65	3251079,16
12	630996,40	3251129,85
13	630972,70	3251115,63
14	630966,78	3251083,96
11	630986,65	3251079,16
15	630999,86	3251147,88
16	631019,92	3251252,22
17	631023,08	3251271,76
18	631020,49	3251271,24
19	630991,98	3251227,14
20	630976,37	3251136,38
15	630999,86	3251147,88
21	630811,71	3252069,57

22	630807,84	3252074,35
23	630802,19	3252074,60
24	630780,82	3252106,02
25	630763,87	3252135,84
26	630754,08	3252157,48
27	630750,67	3252164,44
28	630751,12	3252164,74
29	630749,00	3252168,16
30	630748,06	3252167,54
31	630723,42	3252203,73
32	630687,45	3252247,81
33	630567,43	3252341,58
34	630507,12	3252374,81
35	630507,29	3252375,13
36	630503,75	3252377,04
37	630503,57	3252376,72
38	630502,31	3252377,42
39	630500,73	3252374,53
40	630502,08	3252373,81
41	630499,49	3252372,26
42	630493,21	3252360,80
43	630511,22	3252351,15
44	630675,13	3252234,53
45	630720,93	3252174,49
46	630730,35	3252160,80
47	630752,38	3252128,06
48	630774,59	3252084,62
49	630782,93	3252068,79
50	630785,00	3252061,11

8000.253.026.СИД.0002.29/1565-1-ПМ.ОЧ-ПЗ

Взам. инв. №

Подп. и дата

Инв. № подл.

Изм.

Колуч

Лист

№ док

Подп.

Дата

51	630785,28	3252057,87
52	630784,51	3252054,61
53	630782,80	3252051,81
54	630787,40	3252046,84
55	630789,40	3252047,98
56	630791,83	3252048,34
57	630793,20	3252050,67
21	630811,71	3252069,57
58	629109,43	3253731,05
59	629109,43	3253749,49
60	629109,43	3253759,89
61	629041,86	3253857,48
62	629021,22	3253855,80
58	629109,43	3253731,05
63	627434,95	3255932,04
64	627434,14	3255974,58
65	627474,99	3255920,62
66	627479,61	3255924,25
67	627433,62	3255990,40
68	627433,26	3256011,25
69	627405,25	3256078,91
70	627416,89	3256160,07
71	627396,75	3256143,28
72	627386,88	3256073,72
73	627422,39	3255991,54
74	627422,90	3255934,60
63	627434,95	3255932,04
75	627419,39	3256179,26
76	627440,52	3256332,02
77	627434,48	3256333,71
78	627423,82	3256329,50
79	627399,64	3256163,40
75	627419,39	3256179,26
80	627436,85	3256418,98
81	627454,49	3256433,08
82	627464,47	3256505,22
83	627459,74	3256511,28
84	627465,29	3256522,10
85	627467,00	3256523,57
86	627470,45	3256547,75
87	627468,49	3256544,66
88	627456,80	3256521,98
89	627448,17	3256496,70

90	627448,17	3256496,69
80	627436,85	3256418,98
91	627481,79	3256627,16
92	627495,30	3256721,72
93	627510,83	3256718,46
94	627514,23	3256716,81
95	627515,68	3256714,66
96	627516,02	3256712,08
97	627514,50	3256706,73
98	627515,90	3256705,73
99	627536,59	3256727,63
100	627536,19	3256728,80
101	627528,72	3256725,38
102	627507,58	3256730,83
103	627506,34	3256741,39
104	627506,82	3256785,69
105	627405,39	3256803,11
106	627371,68	3256800,37
107	627377,62	3256789,29
108	627382,81	3256758,97
109	627378,82	3256741,40
110	627396,10	3256737,84
111	627390,36	3256701,29
112	627475,74	3256686,07
113	627465,81	3256617,85
91	627481,79	3256627,16
114	627357,21	3256745,86
115	627357,21	3256759,32
116	627337,06	3256797,55
117	627300,26	3256794,56
118	627257,01	3256795,34
119	627245,11	3256798,53
120	627238,84	3256813,16
121	627152,02	3256883,53
122	627094,80	3256931,56
123	627089,31	3256932,66
124	627086,57	3256935,85
125	627083,64	3256940,92
126	627014,45	3256998,98
127	627040,38	3257030,30
128	627028,76	3257028,80
129	627022,22	3257031,41
130	627003,09	3257008,60
131	626993,32	3257016,45
132	626980,31	3257000,15

Индв. № подл.	Взам. инв. №
Подп. и дата	

Изм.	Колуч.	Лист	№ док.	Подп.	Дата

8000.253.026.СИД.0002.29/1565-1-ПМ.ОЧ-ПЗ

133	626990,38	3256991,51
134	626985,34	3256985,43
135	626995,93	3256976,70
136	627000,85	3256982,67
137	627146,29	3256862,22
138	627244,81	3256777,79
139	627190,62	3256791,53
140	627188,83	3256784,47
141	627272,14	3256763,40
114	627357,21	3256745,86
142	627081,27	3257101,81
143	627091,83	3257092,43
144	627121,40	3257128,15
145	627201,27	3257197,62
146	627220,87	3257213,03
147	627310,10	3257317,40
148	627302,07	3257313,63
149	627285,56	3257313,63
150	627211,53	3257224,47
151	627191,93	3257208,74
152	627112,96	3257139,60
142	627081,27	3257101,81

153	627377,60	3257458,22
154	627374,86	3257421,18
155	627310,74	3257343,96
156	627329,26	3257345,68
157	627332,66	3257343,79
158	627388,61	3257409,23
159	627394,79	3257414,50
160	627394,79	3257414,50
161	627398,82	3257465,54
153	627377,60	3257458,22
162	627253,21	3257928,01
163	627293,53	3257871,30
164	627294,04	3257870,30
165	627308,01	3257879,10
166	627304,81	3257886,02
167	627300,02	3257896,00
168	627282,23	3257929,56
169	627282,23	3257931,87
170	627281,44	3257933,58
171	627259,23	3257932,47
162	627253,21	3257928,01

Условный номер части земельного участка 29:19:000000:329/чзу1

Номер точки	Координаты	
	X	Y
1	612488,21	3283241,98
2	612510,76	3283229,79
3	612514,19	3283227,18
4	612516,66	3283223,66
5	612560,70	3283134,38
6	612538,86	3283113,80
7	612425,33	3283051,54
8	612340,90	3283006,31
9	612333,61	3283017,38
10	612285,69	3282991,36
11	612287,17	3282982,29
12	612283,12	3282981,12
13	612292,75	3282944,99
14	612294,07	3282945,35
15	612293,47	3282949,82
16	612294,09	3282954,28
17	612295,49	3282958,97
18	612350,63	3282811,92
19	612395,85	3282714,30

20	612398,82	3282707,94
21	612390,16	3282704,91
22	612385,11	3282705,33
23	612378,62	3282708,27
24	612374,28	3282712,72
25	612373,19	3282712,29
26	612387,29	3282679,79
27	612388,44	3282680,42
28	612387,78	3282685,05
29	612388,74	3282690,48
30	612391,78	3282695,66
31	612394,91	3282698,43
32	612398,33	3282699,77
33	612402,03	3282701,28
34	612408,24	3282687,40
35	612415,53	3282665,47
36	612531,27	3282413,15
37	612524,12	3282414,94
38	612519,14	3282417,83
39	612516,35	3282420,73
40	612515,08	3282420,04

8000.253.026.СИД.0002.29/1565-1-ПМ.ОЧ-ПЗ

Взам. инв. №

Подп. и дата

Инв. № подл.

Изм. Колуч. Лист № док. Подп. Дата

Условный номер части земельного участка 29:19:000000:76/чзу1

Номер точки	Координаты	
	X	Y
1	623331,57	3275112,78
2	623343,31	3275125,27
3	623318,08	3275114,36
4	623294,70	3275102,61
5	623293,36	3275105,22
6	623288,84	3275114,07
7	623292,96	3275116,45
8	623285,31	3275112,17

9	623289,86	3275103,23
10	623291,25	3275100,50
11	623287,47	3275098,51
12	623213,49	3275059,28
13	623239,81	3275062,97
14	623245,14	3275065,78
15	623267,77	3275077,99
16	623287,67	3275089,43
17	623304,32	3275098,74
1	623331,57	3275112,78

Условный номер части земельного участка 29:19:000000:80/чзу1

Номер точки	Координаты	
	X	Y
1	619344,14	3277026,71
2	619350,71	3277031,33
3	619363,59	3277040,74
4	619370,66	3277046,02
5	619378,50	3277051,76
6	619373,97	3277056,55
7	619340,13	3277031,73
8	619341,80	3277029,86
1	619344,14	3277026,71

9	619310,50	3277002,21
10	619312,08	3277003,51
11	619314,34	3277005,34
12	619317,41	3277007,67
13	619307,28	3277012,28
14	619301,02	3277015,13
15	619293,95	3277009,37
16	619300,35	3277006,60
9	619310,50	3277002,21

Условный номер части земельного участка 29:19:000000:4037/чзу1

Номер точки	Координаты	
	X	Y
1	631031,81	3251325,76
2	631040,35	3251324,25
3	631045,17	3251358,41
4	631036,29	3251359,54
5	631036,29	3251359,55
6	631032,7	3251331,34
1	631031,81	3251325,76
7	630771,17	3252177,94
8	630769,07	3252181,34
9	630749	3252168,16
10	630751,12	3252164,74
7	630771,17	3252177,94
11	630507,29	3252375,13
12	630503,75	3252377,04
13	630515,2	3252398,13

14	630518,69	3252396,24
11	630507,29	3252375,13
15	629266,64	3253564,12
16	629265,04	3253566,36
17	629258,69	3253561,61
18	629278,16	3253533,23
19	629284,78	3253537,85
20	629270,26	3253559,07
21	629268,96	3253560,89
22	629271,31	3253562,56
23	629274,87	3253565,09
24	629291,23	3253541,49
25	629298,17	3253546,29
26	629298,18	3253546,28
27	629277,63	3253575,99
28	629270,95	3253570,84
29	629272,62	3253568,4
30	629269,06	3253565,85

Взам. инв. №

Подп. и дата

Инв. № подл.

Изм.	Колуч.	Лист	№ док.	Подп.	Дата

8000.253.026.СИД.0002.29/1565-1-ПМ.ОЧ-ПЗ

Лист

59

15	629266,64	3253564,12
31	628603,22	3254573,18
32	628587,99	3254625,79
33	628576,35	3254663,54
34	628572,72	3254680,87
35	628567,68	3254680,67
36	628567,73	3254678,44
37	628581,78	3254623,92
38	628605,5	3254551,78
39	628614,01	3254532,72
40	628607,85	3254551,95
41	628610,53	3254552,58
42	628616,67	3254552,73
43	628617,66	3254550,42
44	628619,46	3254545,55
45	628624,03	3254546,96
46	628617,13	3254564,02
47	628610,92	3254582,72
48	628607,41	3254581,51
49	628608,58	3254577,7
31	628603,22	3254573,18
50	627412,31	3257463,1
51	627412	3257459,33
52	627418,36	3257458,93
53	627418,76	3257463,95
54	627419,91	3257477,51
55	627413,52	3257477,72
56	627412,65	3257467,08
57	627409	3257467,35
58	627405,6	3257467,61
59	627406,41	3257478,25
60	627403,26	3257478,47
61	627406,81	3257524,41
62	627408,84	3257531,46
63	627410,81	3257531,35
64	627414,09	3257568,76
65	627412,75	3257568,88
66	627407,96	3257573,08
67	627398,82	3257465,54
68	627394,79	3257414,5
69	627397,58	3257409,24
70	627399,66	3257433,01
71	627401,77	3257460,15
72	627404,98	3257459,94
73	627405,29	3257463,62

74	627408,6	3257463,37
50	627412,31	3257463,1
75	627406,86	3257574,42
76	627406,2	3257578,85
77	627408,98	3257583,35
78	627409,17	3257595,45
79	627406,03	3257596,72
80	627404,08	3257574,69
75	627406,86	3257574,42
81	627319,04	3257855,21
82	627326,03	3257858,38
83	627311,55	3257889,69
84	627309,06	3257888,6
85	627306,27	3257885,9
86	627304,91	3257885,81
87	627304,81	3257886,02
81	627319,04	3257855,21
88	627282,23	3257931,87
89	627282,24	3257935,37
90	627283,04	3257937,84
91	627279,31	3257941,11
92	627277,77	3257941,45
93	627278,99	3257938,81
94	627281,44	3257933,58
88	627282,23	3257931,87
95	627289,3	3257966,55
96	627280,35	3257984,89
97	627281,4	3257981,44
98	627288,15	3257967,3
95	627289,3	3257966,55
99	627275,9	3257994
100	627262,83	3258020,79
101	627257,06	3258032,01
102	627252,22	3258029,54
103	627266,09	3258001,9
104	627264,25	3258000,92
105	627259,86	3257998,59
106	627246,17	3258026,32
107	627243,51	3258025,02
108	627245,3	3258016,45
109	627243,62	3258014,42
110	627244,91	3258011,91

8000.253.026.СИД.0002.29/1565-1-ПМ.ОЧ-ПЗ

Взам. инв. №

Подп. и дата

Инв. № подл.

Изм. Колуч Лист № док Подп. Дата

153	623576,85	3271951,73
154	623523,94	3272015,31
155	623502,26	3272045,19
156	623489,25	3272067,27
143	623483,37	3272078,8
157	623465,21	3272483,84
158	623459,42	3272512,56
159	623457,57	3272471,59
160	623455,1	3272423,79
161	623453,72	3272403,58
162	623451,46	3272407,91

163	623450,89	3272412,76
164	623447,31	3272413,07
165	623445,74	3272377,52
166	623448,28	3272377,68
167	623452,47	3272385,57
168	623451,87	3272376,65
169	623449,23	3272323,79
170	623454,29	3272317,37
171	623453,74	3272296,33
172	623456,99	3272306,58
157	623465,21	3272483,84

Условный номер части земельного участка 29:19:000000:4039/чзу1

Номер точки	Координаты	
	X	Y
1	623480,91	3272831,16
2	623475,31	3272866,54
3	623470,79	3272765,04
4	623467,63	3272773,19
5	623464,33	3272773,43
6	623462,73	3272738,32
7	623466,03	3272738,18
8	623466,97	3272742,21
9	623469,82	3272745,2
10	623468,54	3272709,1
11	623468,81	3272706,62
12	623472,99	3272701,39
13	623474,76	3272699,36
14	623475,09	3272699,03
1	623480,91	3272831,16
15	623495,85	3273236,5
16	623488,39	3273277,73
17	623488,36	3273265,88
18	623487,82	3273228,55
19	623486,89	3273194,52
20	623485,64	3273171,42
21	623483,14	3273174,26
22	623482,04	3273177,88
23	623480,19	3273178,03
24	623479,3	3273142,93

25	623481,31	3273142,73
26	623482,67	3273146,09
27	623485,09	3273148,77
28	623485,05	3273098,67
29	623483,85	3273093,23
30	623484	3273091,2
31	623484,21	3273081
32	623483,52	3273061,02
33	623492,09	3273093,18
34	623492,39	3273104,45
15	623495,85	3273236,5
35	621695,05	3277646,93
36	621693,54	3277666,91
37	621588,84	3277811,15
38	621573,22	3277831,52
39	621567,26	3277826,95
40	621535,73	3277868,8
41	621607,47	3277767,78
42	621604,42	3277765,69
43	621621,98	3277740,99
44	621611,22	3277733,51
45	621613,78	3277729,99
46	621624,32	3277737,53
47	621626,38	3277734,64
48	621629,43	3277736,66
49	621638,63	3277722,78
35	621695,05	3277646,93

Взам. инв. №

Подп. и дата

Инв. № подл.

Изм.	Колуч.	Лист	№ док.	Подп.	Дата

8000.253.026.СИД.0002.29/1565-1-ПМ.ОЧ-ПЗ

Лист

64

Условный номер части земельного
участка 29:19:000000:2520/чзу1

Номер точки	Координаты	
	X	Y
1	616524,96	3283748,92
2	616572,31	3283748,40
3	616557,14	3283761,04
4	616550,80	3283765,53
5	616513,06	3283767,22
6	616511,08	3283767,31
7	616517,58	3283758,87
1	616524,96	3283748,92

Условный номер части земельного
участка 29:19:050401:183/чзу1

Номер точки	Координаты	
	X	Y
1	627238,24	3257949,26
2	627249,74	3257958,63
3	627249,74	3257965,55
4	627242,96	3257974,93
5	627249,74	3257978,62
6	627249,74	3257982,98
7	627237,30	3258006,79
8	627229,54	3257997,42
9	627218,90	3257978,46
1	627238,24	3257949,26

Условный номер части земельного
участка 29:19:050401:18/чзу1

Номер точки	Координаты	
	X	Y
1	627263,89	3257945,98
2	627253,08	3257960,93
3	627247,61	3257948,69
4	627241,64	3257944,29
5	627248,00	3257935,34
6	627262,76	3257945,41
1	627263,89	3257945,98

Условный номер части земельного
участка 29:19:050401:181/чзу1

Номер точки	Координаты	
	X	Y
1	631008,69	3251323,47
2	631016,27	3251325,30
3	631026,38	3251338,79
4	631018,50	3251374,15
5	631010,54	3251333,48
1	631008,69	3251323,47

Инва. № подл.	Взам. инв. №
Изм.	Подп. и дата

Изм.	Колуч.	Лист	№ док.	Подп.	Дата
------	--------	------	--------	-------	------

8000.253.026.СИД.0002.29/1565-1-ПМ.ОЧ-ПЗ

Условный номер части земельного участка 29:19:051101:88/чзу1

Номер точки	Координаты	
	X	Y
1	627277,77	3257941,45
2	627274,11	3257942,26
3	627268,33	3257939,84
4	627263,89	3257945,98
5	627262,76	3257945,41
6	627248,00	3257935,34
7	627253,21	3257928,01
8	627259,23	3257932,47
9	627281,44	3257933,58
10	627278,99	3257938,81
1	627277,77	3257941,45

Условный номер части земельного участка 29:19:060401:82/чзу1

Номер точки	Координаты	
	X	Y
1	626558,07	3261903,24
2	626557,79	3261903,96
3	626473,08	3262104,60
4	626473,33	3262120,08
5	626474,29	3262124,52
6	626476,55	3262128,03
7	626479,86	3262130,57
8	626484,22	3262131,90
9	626484,11	3262134,13
10	626463,24	3262132,00
11	626458,32	3262130,69
12	626554,83	3261902,21
1	626558,07	3261903,24

Условный номер части земельного участка 29:19:061301:8/чзу1

Номер точки	Координаты	
	X	Y
1	626425,42	3262108,30
2	626424,71	3262108,01
3	626390,75	3262113,01
4	626325,60	3262122,26
5	626301,65	3262124,99
6	626225,88	3262226,00
7	626217,25	3262218,38
8	626296,51	3262117,03
9	626309,34	3262103,03
10	626314,52	3262107,57
11	626413,76	3262085,77
12	626437,79	3262079,17
1	626425,42	3262108,30

Условный номер части земельного участка 29:19:061301:50/чзу1

Номер точки	Координаты	
	X	Y
1	626159,59	3262323,04
2	626108,92	3262425,96
3	626106,82	3262401,92
4	626160,95	3262290,37
5	626214,33	3262222,12
6	626222,56	3262230,44
7	626183,05	3262283,12
8	626172,46	3262284,94
9	626159,68	3262314,35
1	626159,59	3262323,04

Условный номер части земельного участка 29:19:061301:41/чзу1

Номер точки	Координаты	
	X	Y
1	626049,98	3262545,28
2	626089,13	3262438,39
3	626103,24	3262409,31
4	626104,77	3262434,84

5	626091,54	3262469,24
6	626060,82	3262559,28
1	626049,98	3262545,28
7	626026,87	3262656,10
8	626037,84	3262578,43

8000.253.026.СИД.0002.29/1565-1-ПМ.ОЧ-ПЗ

Взам. инв. №

Подп. и дата

Инв. № подл.

Изм. Колуч. Лист № док. Подп. Дата

9	626047,87	3262551,03
10	626058,80	3262565,20
11	626050,80	3262588,65
12	626046,06	3262632,12
7	626026,87	3262656,10
13	626021,10	3262686,89
14	626022,12	3262685,44
15	626023,29	3262681,45
16	626025,21	3262667,88

17	626044,87	3262642,98
18	626044,19	3262649,25
19	626042,63	3262651,23
20	626039,65	3262660,70
21	626042,90	3262661,90
22	626047,27	3262678,21
23	626033,99	3262697,71
24	626022,14	3262691,75
13	626021,10	3262686,89

Условный номер части земельного участка 29:19:061301:42/чзу1

Номер точки	Координаты	
	X	Y
1	626020,37	3262715,99
2	626020,37	3262715,93
3	626019,80	3262710,99
4	626018,25	3262708,37
5	626016,16	3262706,48
6	626013,62	3262705,28
7	626011,24	3262704,86
8	626008,76	3262705,05
9	626008,22	3262702,28
10	626013,31	3262691,80
11	626017,22	3262690,46
12	626021,11	3262707,88
1	626020,37	3262715,99

Условный номер части земельного участка 29:19:061301:44/чзу1

Номер точки	Координаты	
	X	Y
1	625772,47	3264057,22
2	625773,52	3264055,78
3	625783,13	3264022,69
4	625789,29	3264024,48
5	625826,62	3263884,81
6	625909,10	3263580,36
7	625915,88	3263587,70
8	625779,62	3264058,08
1	625772,47	3264057,22

Условный номер части земельного участка 29:19:061301:7/чзу1

Номер точки	Координаты	
	X	Y
1	625494,44	3264684,14
2	625480,11	3264681,53
3	625478,08	3264679,76
4	625480,19	3264631,26
5	625462,93	3264604,55
6	625464,30	3264555,72
7	625493,52	3264556,20

8	625502,11	3264556,29
9	625502,21	3264562,67
10	625498,79	3264562,55
11	625497,81	3264590,84
12	625492,45	3264590,67
13	625489,68	3264664,41
14	625504,12	3264681,34
15	625504,14	3264682,35
1	625494,44	3264684,14

Взам. инв. №

Подп. и дата

Инв. № подл.

Изм.	Колуч.	Лист	№ док.	Подп.	Дата

8000.253.026.СИД.0002.29/1565-1-ПМ.ОЧ-ПЗ

Лист

67

Условный номер части земельного участка 29:19:061301:49/чзу1

Номер точки	Координаты	
	X	Y
1	625684,37	3264391,92
2	625766,67	3264087,84
3	625767,71	3264068,86
4	625788,52	3264070,60
5	625756,36	3264200,92
6	625677,78	3264495,35
7	625674,55	3264496,91
1	625684,37	3264391,92

Условный номер части земельного участка 29:19:061301:6/чзу1

Номер точки	Координаты	
	X	Y
1	625515,49	3264539,59
2	625523,40	3264546,22
3	625659,90	3264482,32
4	625684,37	3264391,92
5	625674,55	3264496,91
6	625532,99	3264565,15
7	625515,19	3264565,04
1	625515,49	3264539,59

Условный номер части земельного участка 29:19:061601:51/чзу1

Номер точки	Координаты	
	X	Y
1	625511,23	3264885,59
2	625498,78	3264873,01
3	625474,63	3264880,50
4	625470,48	3264874,28
5	625455,92	3264823,66
6	625490,23	3264770,82
7	625514,86	3264766,98
8	625549,00	3264735,93
9	625556,26	3264708,46

10	625576,08	3264709,70
11	625618,06	3264697,88
12	625631,03	3264703,73
13	625701,27	3264676,84
14	625704,66	3264690,38
15	625630,68	3264725,01
16	625591,30	3264720,93
17	625564,11	3264762,50
18	625525,50	3264768,92
1	625511,23	3264885,59

Условный номер части земельного участка 29:19:061001:18/чзу1

Номер точки	Координаты	
	X	Y
1	625871,97	3264661,13
2	625870,35	3264660,25
3	625886,21	3264638,03
4	625943,98	3264638,02
5	625943,96	3264660,47
1	625871,97	3264661,13

Условный номер части земельного участка 29:19:061001:16/чзу1

Номер точки	Координаты	
	X	Y
1	625943,96	3264660,47
2	625943,98	3264638,02
3	625958,67	3264638,02
4	625983,05	3264632,52
5	626012,49	3264630,19
6	626020,76	3264646,99
7	625961,14	3264660,31
1	625943,96	3264660,47

Взам. инв. №

Подп. и дата

Инв. № подл.

Изм.	Колуч.	Лист	№ док.	Подп.	Дата

8000.253.026.СИД.0002.29/1565-1-ПМ.ОЧ-ПЗ

Лист

68

Условный номер части земельного

участка 29:19:062201:13/чзу1

Номер точки	Координаты	
	X	Y
1	625199,50	3266024,07
2	625200,11	3266025,05
3	625195,71	3266029,15
4	625193,20	3266034,61
5	625192,74	3266036,46
6	625181,34	3266047,06
7	625182,40	3266042,95
8	625180,38	3266039,28
9	625177,23	3266037,16
10	625176,33	3266037,06
11	625177,10	3266033,79
1	625199,50	3266024,07

Условный номер части земельного

участка 29:19:063001:42/чзу1

Номер точки	Координаты	
	X	Y
1	625023,16	3266310,13
2	625023,16	3266310,13
3	625040,68	3266274,22
4	625078,18	3266193,52
5	625087,07	3266199,37
6	625060,55	3266258,42
7	625034,65	3266316,08
1	625023,16	3266310,13

Условный номер части земельного

участка 29:19:063001:50/чзу1

Номер точки	Координаты	
	X	Y
1	625009,68	3266370,93
2	625023,16	3266310,13
3	625034,65	3266316,08
4	625022,09	3266368,35
1	625009,68	3266370,93

Условный номер части земельного

участка 29:19:063001:45/чзу1

Номер точки	Координаты	
	X	Y
1	625038,14	3266576,41
2	624999,72	3266455,90
3	624997,04	3266455,88
4	624996,08	3266432,26
5	624997,49	3266425,89
6	625008,87	3266425,60
7	625008,17	3266428,62
8	625023,96	3266476,70
9	625027,11	3266498,91
10	625035,34	3266513,24
11	625040,90	3266530,07
12	625045,71	3266548,47
1	625038,14	3266576,41

Взам. инв. №

Подп. и дата

Инв. № подл.

Изм.	Колуч.	Лист	№ док.	Подп.	Дата

8000.253.026.СИД.0002.29/1565-1-ПМ.ОЧ-ПЗ

Лист

69

Условный номер части земельного
участка 29:19:063001:33/чзу1

Номер точки	Координаты	
	X	Y
1	624218,33	3269849,71
2	624251,22	3269850,45
3	624246,36	3269926,45
4	624226,31	3269924,97
5	624227,37	3269905,36
6	624234,67	3269905,76
7	624237,58	3269852,22
8	624218,29	3269851,54
1	624218,33	3269849,71

Условный номер части земельного
участка 29:19:063001:36/чзу1

Номер точки	Координаты	
	X	Y
1	624232,93	3270003,19
2	624233,10	3270002,69
3	624229,67	3270002,19
4	624233,62	3269927,21
5	624226,21	3269926,85
6	624226,31	3269924,97
7	624246,36	3269926,45
8	624238,31	3270003,61
1	624232,93	3270003,19

Условный номер части земельного
участка 29:19:063001:38/чзу1

Номер точки	Координаты	
	X	Y
1	624163,08	3270394,74
2	624163,16	3270394,22
3	624185,94	3270253,91
4	624188,50	3270239,18
5	624217,13	3270085,06
6	624217,17	3270084,73
7	624225,40	3270085,95
8	624186,64	3270305,07
9	624172,30	3270396,00
1	624163,08	3270394,74

Условный номер части земельного
участка 29:19:063001:4/чзу1

Номер точки	Координаты	
	X	Y
1	623864,99	3271504,96
2	623966,89	3271369,65
3	624011,56	3271251,57
4	624027,70	3271259,81
5	623985,93	3271368,10
6	623976,62	3271385,39
7	623887,52	3271506,04
8	623880,54	3271507,77
1	623864,99	3271504,96

Условный номер части земельного
участка 29:19:161101:5/чзу1

Номер точки	Координаты	
	X	Y
1	623802,52	3271587,92
2	623815,12	3271601,93
3	623878,84	3271517,63
4	623860,23	3271511,28
1	623802,52	3271587,92

Условный номер части земельного
участка 29:19:063001:37/чзу1

Номер точки	Координаты	
	X	Y
1	624172,30	3270396,00
2	624153,25	3270529,14
3	624144,04	3270524,83
4	624144,08	3270524,67
5	624163,08	3270394,74
1	624172,30	3270396,00

Взам. инв. №

Подп. и дата

Инв. № подл.

Изм.	Колуч.	Лист	№ док.	Подп.	Дата

8000.253.026.СИД.0002.29/1565-1-ПМ.ОЧ-ПЗ

Лист

70

Условный номер части земельного участка

29:19:000000:335/чзу1

Номер точки	Координаты	
	X	Y
1	623915,59	3271561,71
2	623914,92	3271562,52
3	623907,90	3271562,86
4	623901,20	3271564,97
5	623896,58	3271562,98
6	623888,75	3271568,44
7	623891,70	3271563,40
8	623891,86	3271559,02
9	623889,83	3271553,66
10	623887,00	3271550,74
11	623888,01	3271549,43
1	623915,59	3271561,71

Условный номер части земельного

участка 29:19:161101:152/чзу1

Номер точки	Координаты	
	X	Y
1	620253,28	3277982,79
2	620351,52	3277907,38
3	620355,04	3277906,72
4	620359,65	3277927,84
5	620260,07	3278004,44
1	620253,28	3277982,79

Условный номер части земельного участка 29:19:161101:11/чзу1

Номер точки	Координаты	
	X	Y
1	622542,17	3277928,32
2	622536,85	3277939,50
3	622495,72	3278032,80
4	622487,40	3278019,19
5	622525,02	3277934,31
6	622545,92	3277887,56
7	622549,07	3277902,76
8	622542,95	3277922,69

1	622542,17	3277928,32
9	622559,97	3278118,39
10	622559,43	3278117,95
11	622563,27	3278118,01
12	622573,20	3278120,80
13	622577,98	3278124,06
14	622575,68	3278126,81
9	622559,97	3278118,39

Условный номер части земельного участка 29:19:161801:263/чзу1

Номер точки	Координаты	
	X	Y
1	614279,19	3284171,20
2	614349,71	3284176,44
3	614344,70	3284192,18
4	614271,26	3284185,15
5	614278,46	3284172,25
1	614279,19	3284171,20
6	615844,65	3283679,53
7	615814,59	3283661,26
8	615743,73	3283801,62
9	615672,02	3283942,55
10	615662,9	3283953,41

11	615656,45	3283964,49
12	615646,29	3283981,77
13	615641,47	3283986,33
14	615627,66	3283974,99
15	615627,71	3283974,86
16	615627,86	3283974,78
17	615637,5	3283965,03
18	615657,25	3283939,8
19	615801,66	3283654,72
20	615791,55	3283648,49
21	615799,29	3283635,81
22	615821,36	3283649,32
23	615850,20	3283665,24
6	615844,65	3283679,53

Взам. инв. №

Подп. и дата

Инв. № подл.

Изм.	Колуч.	Лист	№ док.	Подп.	Дата

8000.253.026.СИД.0002.29/1565-1-ПМ.ОЧ-ПЗ

Лист

71

Условный номер части земельного участка 29:19:161801:255/чзу1

Номер точки	Координаты	
	X	Y
1	614547,38	3284177,36
2	614415,88	3284199
3	614409,05	3284198,35
4	614414,46	3284181,24
5	614418,22	3284181,52

6	614530,48	3284162,85
7	614532,23	3284162,56
8	614530,6	3284163,43
9	614529,64	3284173,32
10	614546,89	3284173,91
1	614547,38	3284177,36

Условный номер части земельного участка 29:19:161801:247/чзу1

Номер точки	Координаты	
	X	Y
1	614646,02	3284161,1
2	614632,45	3284156,43
3	614613,28	3284155,61
4	614587,65	3284169,12
5	614587,36	3284170,78
6	614587,48	3284170,76
1	614646,02	3284161,1
7	614963,58	3284120,76
8	614925,91	3284126,32
9	614822,58	3284132,38
10	614743,23	3284145,05
11	614675,71	3284156,2
12	614705,15	3284142,96

13	614706,39	3284133,71
14	614715,72	3284132,16
15	614816,08	3284115,97
16	614927,53	3284108,6
17	615017,47	3284094,2
18	614985,72	3284110,12
7	614963,58	3284120,76
19	615577,74	3284018,32
20	615543,25	3284035,47
21	615215,53	3284083,52
22	615213,13	3284064,79
23	615538,46	3284018,83
24	615595,46	3283990,75
25	615590,9	3284000,6
19	615577,74	3284018,32

Условный номер части земельного участка 29:19:100701:227/чзу1

Номер точки	Координаты	
	X	Y
1	612488,21	3283241,98
2	612460,4	3283264,09
3	612442,61	3283274,04
4	612440,13	3283275,99
5	612437,9	3283279,17
6	612436,84	3283282,63
7	612436,84	3283282,82
8	612432,32	3283286,42

9	612432,21	3283286,6
10	612416,27	3283269,48
11	612417,01	3283268,8
12	612421,61	3283272,07
13	612426,26	3283273,25
14	612431,23	3283272,77
15	612436,1	3283270,33
16	612440,04	3283268,01
1	612488,21	3283241,98

Взам. инв. №

Подп. и дата

Инв. № подл.

Изм.	Колуч.	Лист	№ док.	Подп.	Дата

8000.253.026.СИД.0002.29/1565-1-ПМ.ОЧ-ПЗ

Лист

72

Условный номер части земельного участка 29:19:100701:229/чзу1

Номер точки	Координаты	
	X	Y
1	612789,75	3283879,78
2	612723,29	3283844,77
3	612706,01	3283841,12
4	612687,52	3283831,97
5	612684,14	3283831,22
6	612680,34	3283831,56
7	612676,07	3283833,67
8	612663,75	3283846,11
9	612661,84	3283849,59
10	612660,86	3283854,41
11	612661,69	3283859,8
12	612665,07	3283865,24
13	612663,95	3283866,05
14	612637,96	3283843,75
15	612639,07	3283842,63
16	612643,36	3283844,51

17	612647,7	3283844,98
18	612652,07	3283844,15
19	612656,12	3283841,98
20	612670,11	3283828,03
21	612672,43	3283823,85
22	612672,44	3283819,04
23	612670,46	3283815,22
24	612664,44	3283808,64
25	612669,2	3283803,79
26	612670,54	3283802,58
27	612669,44	3283801,41
28	612672,25	3283798,6
29	612673,36	3283799,77
30	612677,58	3283795,77
31	612695,73	3283813,77
32	612798,27	3283865,9
33	612796,81	3283868,65
1	612789,75	3283879,78

Условный номер части земельного участка 29:19:100701:225/чзу1

Номер точки	Координаты	
	X	Y
1	612822,68	3283385,68
2	612824,23	3283387,29
3	612856,57	3283422,45
4	612852,27	3283426,71
5	612834,2	3283412,58
6	612752,37	3283513,65
7	612595,24	3283661,5
8	612631,54	3283764,32
9	612657,91	3283777,79
10	612660,69	3283786,44
11	612662,6	3283788,45
12	612659,83	3283791,22
13	612657,8	3283789,05
14	612620,89	3283780,82

15	612613,58	3283761,93
16	612611,2	3283766,05
17	612610,37	3283770,74
18	612610,32	3283777,42
19	612609,27	3283777,92
20	612594,41	3283746,77
21	612595,88	3283746,14
22	612600,96	3283750,83
23	612605,34	3283752,97
24	612610,21	3283753,21
25	612572,76	3283656,39
26	612741,15	3283501,92
27	612804,39	3283425,93
28	612818,24	3283393,09
29	612808,93	3283383,23
1	612822,68	3283385,68

Взам. инв. №

Подп. и дата

Инв. № подл.

Изм.	Колуч.	Лист	№ док.	Подп.	Дата

8000.253.026.СИД.0002.29/1565-1-ПМ.ОЧ-ПЗ

Лист

73

Условный номер части земельного участка 29:19:100701:219/чзу1

Номер точки	Координаты	
	X	Y
1	612662,6	3283788,45
2	612672,25	3283798,6
3	612669,44	3283801,41
4	612659,83	3283791,22
1	612662,60	3283788,45

Условный номер части земельного участка 29:19:100701:239/чзу1

Номер точки	Координаты	
	X	Y
1	615939,03	3283742,44
2	615933,57	3283745,43
3	615921,94	3283735,63
4	615925,54	3283731,06
1	615939,03	3283742,44

Условный номер части земельного участка 29:19:000000:4042/чзу1

Номер точки	Координаты	
	X	Y
1	623888,01	3271549,43
2	623887,00	3271550,74
3	623886,59	3271550,32
4	623886,94	3271548,95
1	623888,01	3271549,43

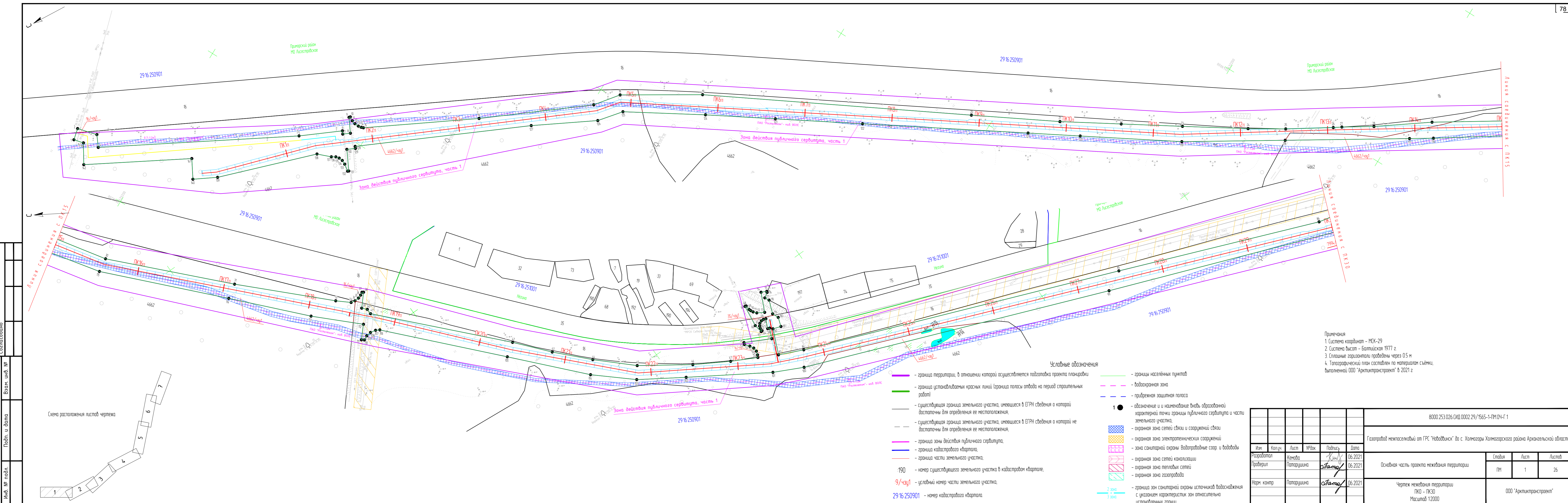
Инва. № подл.	Взам. инв. №
Подп. и дата	

Изм.	Колуч.	Лист	№ док.	Подп.	Дата
------	--------	------	--------	-------	------

8000.253.026.СИД.0002.29/1565-1-ПМ.ОЧ-ПЗ

Лист

74



Согласовано
Взам. инв. №
Попл. и дата
Инв. № подл.



- Условные обозначения**
- граница территории, в отношении которой осуществляется подготовка проекта планировки
 - граница устанавливаемых красных линий (граница полосы отвода на период строительных работ)
 - существующая граница земельного участка, имеющаяся в ЕГРН сведения о которой достаточны для определения ее местоположения;
 - существующая граница земельного участка, имеющаяся в ЕГРН сведения о которой не достаточны для определения ее местоположения;
 - граница зоны действия публичного сервитута;
 - граница кадастрового квартала;
 - граница части земельного участка;
 - 190 - номер существующего земельного участка в кадастровом квартале;
 - 9/43у1 - условный номер части земельного участка;
 - 29.16.250901 - номер кадастрового квартала
 - границы населённых пунктов
 - водоохранная зона
 - прибрежная защитная полоса
 - 1 ● - обозначение и наименование внось образованной характерной точки границы публичного сервитута и части земельного участка;
 - охранная зона сетей связи и сооружений связи
 - охранная зона электротехнических сооружений
 - зона санитарной охраны: водопроводные соор. и водоводы
 - охранная зона сетей канализации
 - охранная зона тепловых сетей
 - охранная зона газопровода
 - граница зон санитарной охраны источников водоснабжения с указанием характеристик зон относительно установленных границ
 - границы зон санитарной охраны источников водоснабжения с указанием характеристик зон относительно установленных границ

Примечания
 1. Система координат - МСК-29
 2. Система высот - Балтийская 1977 г.
 3. Сплошные горизонталы проведены через 0,5 м
 4. Топографический план составлен по материалам съёмки, выполненной ООО "Арктиктранспроект" в 2021 г.

8000.253.026.СИД.0002.29/1665-1-ПМ.04-Г-1				
Газопровод межпоселковый от ГРС "Новодвинск" до с. Холмагоры Холмагорского района Архангельской области				
Изм.	Кол.уч.	Лист	№вэк.	Подпись
Разработал	Кемова			06.2021
Проверил	Потарушина			06.2021
Норм. контр.	Потарушина			06.2021
Основная часть проекта межевания территории				
Чертеж межевания территории ПК0 - ПК30 Масштаб 1:2000				
Статус	Лист	Листов		
ПМ	1	26		
ООО "Арктиктранспроект"				

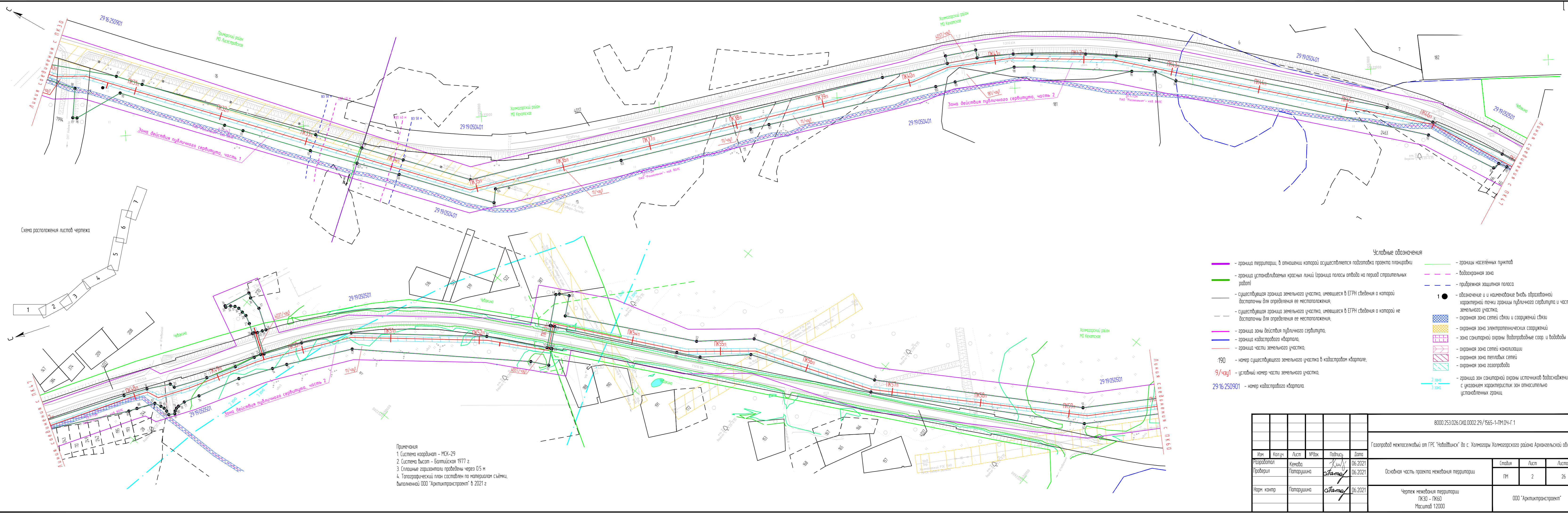
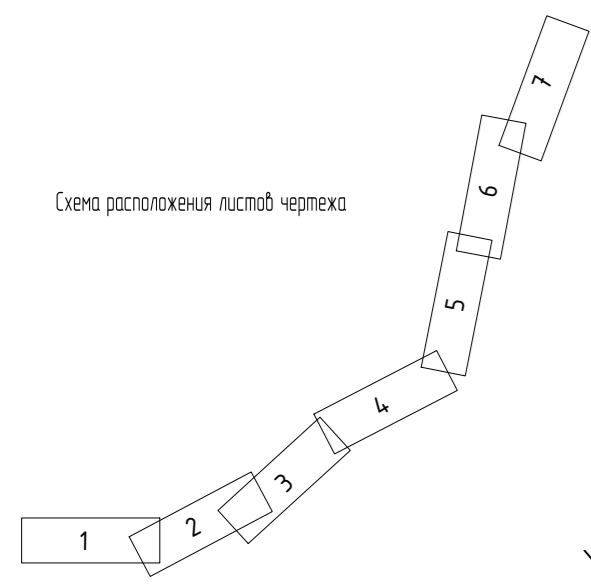


Схема расположения листов чертежа



- Условные обозначения**
- граница территории, в отношении которой осуществляется подготовка проекта планировки
 - границы населенных пунктов
 - граница устанавливаемых красных линий (граница полосы отвода на период строительных работ)
 - граница охранной зоны
 - существующая граница земельного участка, имеющаяся в ЕГРН сведения о которой достаточны для определения ее местоположения;
 - существующая граница земельного участка, имеющаяся в ЕГРН сведения о которой не достаточны для определения ее местоположения;
 - граница зоны действия публичного сервитута;
 - граница кадастрового квартала;
 - граница части земельного участка;
 - 190 - номер существующего земельного участка в кадастре квартал;
 - 9/чз1 - условный номер части земельного участка;
 - 2916.250901 - номер кадастрового квартала.
 - границы населенных пунктов
 - водоохранная зона
 - прибрежная защитная полоса
 - 1 ● - обозначение и наименование вьездной образованной характерной точки границы публичного сервитута и части земельного участка;
 - охранная зона сетей связи и сооружений связи
 - охранная зона электротехнических сооружений
 - зона санитарной охраны водопроводных соор. и вододовы
 - охранная зона сетей канализации
 - охранная зона тепловых сетей
 - охранная зона газопровода
 - 190 - номер существующего земельного участка в кадастре квартал;
 - 9/чз1 - условный номер части земельного участка;
 - 2916.250901 - номер кадастрового квартала.
 - граница зон санитарной охраны источников водоснабжения с указанием характеристик зон относительно установленных границ

Примечания

- 1 Система координат - МСК-29
- 2 Система Высот - Балтийская 1977 г
- 3 Сплошные горизонталы проведены через 0,5 м
- 4 Топографический план составлен по материалам съёмки, выполненной ООО "Арктиктранспроект" в 2021 г

8000.253.026.СИД.0002.29/1665-1-ПМ04-Г-1					
Газопровод межпоселковый от ГРС "Новодвинск" до с. Холмагоры Холмагорского района Архангельской области					
Изм.	Колуч.	Лист	№Вак.	Подпись	Дата
Разработал	Кемова			<i>Кемова</i>	06.2021
Проверил	Потарушина			<i>Потарушина</i>	06.2021
Норм. контр.	Потарушина			<i>Потарушина</i>	06.2021
Основная часть проекта межевания территории					
Чертеж межевания территории ПК30 - ПК60 Масштаб 1:2000					
			Статус	Лист	Листов
			ПМ	2	26
ООО "Арктиктранспроект"					

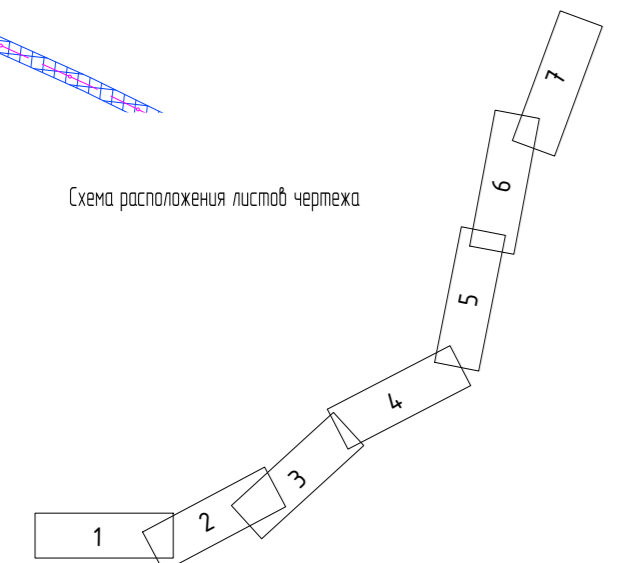
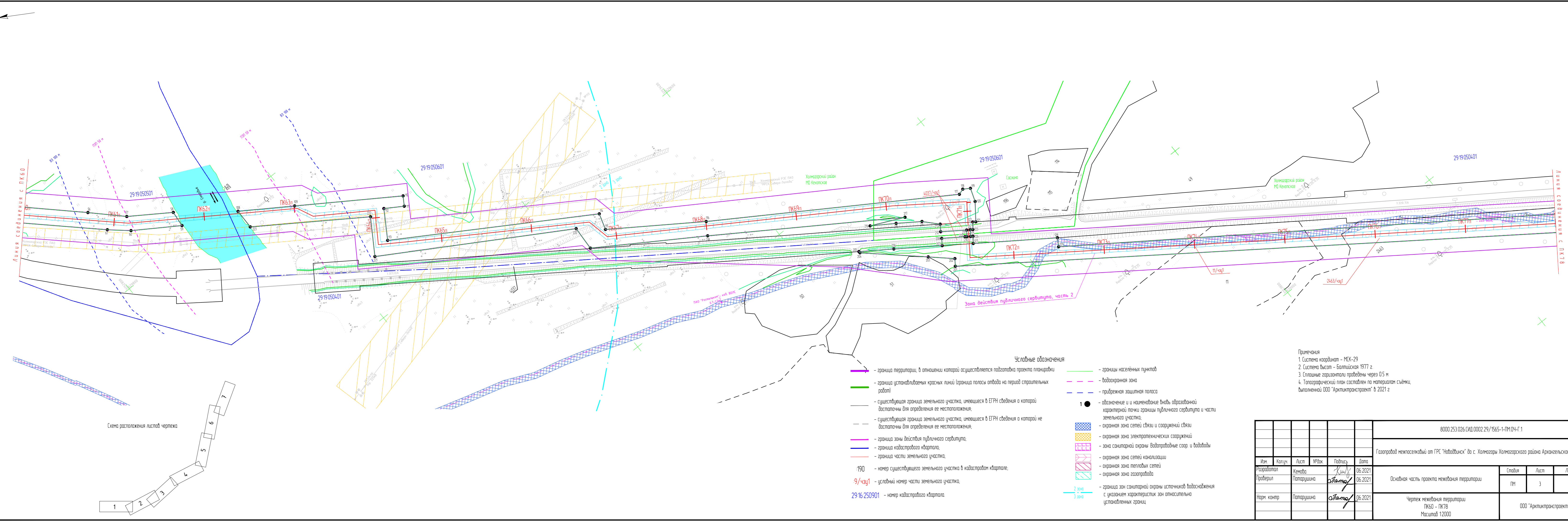


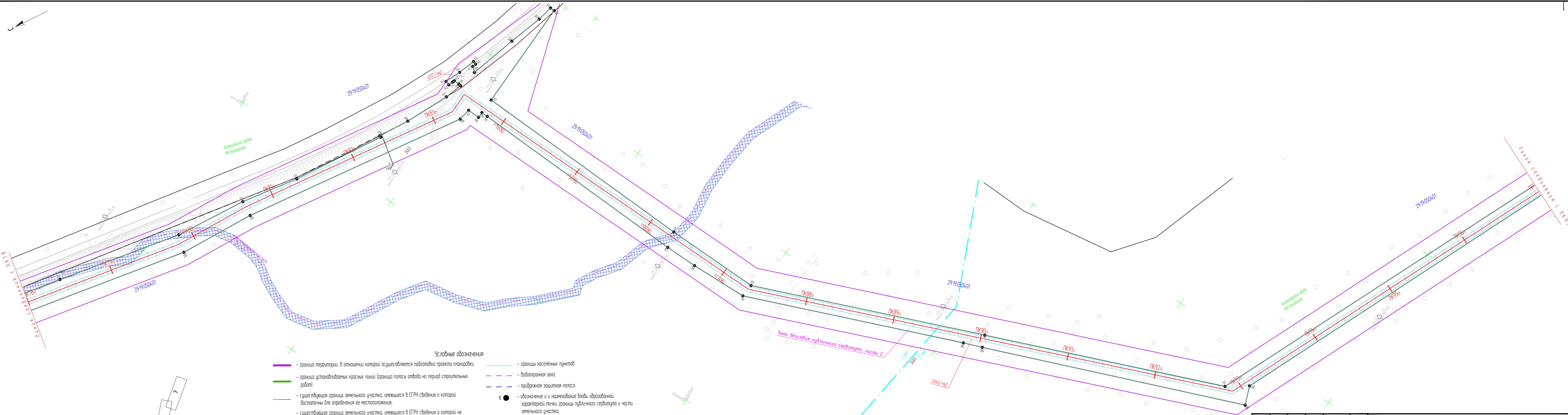
Схема расположения листов чертежа

- Условные обозначения:**
- граница территории, в отношении которой осуществляется подготовка проекта планировки
 - границы населённых пунктов
 - граница устанавливаемых красных линий (граница полосы отвода на период строительных работ)
 - граница воздушной зоны
 - существующая граница земельного участка, имеющаяся в ЕГРН сведения о которой достаточны для определения ее местоположения.
 - прибрежная защитная полоса
 - существующая граница земельного участка, имеющаяся в ЕГРН сведения о которой не достаточны для определения ее местоположения.
 - 1 - обозначение и и наименования точек границы публичного сервитута и части земельного участка
 - граница зоны действия публичного сервитута.
 - граница кадастрового квартала.
 - граница части земельного участка.
 - охранная зона сетей связи и сооружений связи
 - охранная зона электротехнических сооружений
 - номер существующего земельного участка в кадастрамом квартале.
 - 9/43y1 - условный номер части земельного участка.
 - 2 зона - охранная зона тепловых сетей
 - 3 зона - охранная зона газопровода
 - 2 зона - граница зон санитарной охраны источников водоснабжения с указанием характеристик зон относительно установленных границ
 - 3 зона - охранная зона сетей канализации
 - охранная зона тепловых сетей
 - охранная зона газопровода

Примечания
 1 Система координат - МСК-29
 2 Система высот - Балтийская 1977 г.
 3 Сплошные горизонталы проведены через 0,5 м
 4 Топографический план составлен по материалам съёмки, выполненной ООО "Арктиктранспроект" в 2021 г.

8000.253.026.СИД.0002.29/1565-1-ПМ.04-Г.1					
Газопровод межпоселковый от ГРС "Новодвинск" до с. Холмагары Холмагарского района Архангельской области					
Изм.	Колуч.	Лист	№Фак.	Подпись	Дата
Разработал	Кемова			<i>Кемова</i>	06.2021
Проверил	Потарушина			<i>Потарушина</i>	06.2021
Норм. контр.	Потарушина			<i>Потарушина</i>	06.2021
Основная часть проекта межевания территории					
Чертеж межевания территории ПК60 - ПК78 Масштаб 1:2000					
				Статус	Лист
				ПМ	3
				Листов	26
ООО "Арктиктранспроект"					

Создано	
Взам. инв. №	
Побл. и дата	
Инв. № подл.	



Создано
Взам. инв. №
Побл. и дата
Инв. № подл.

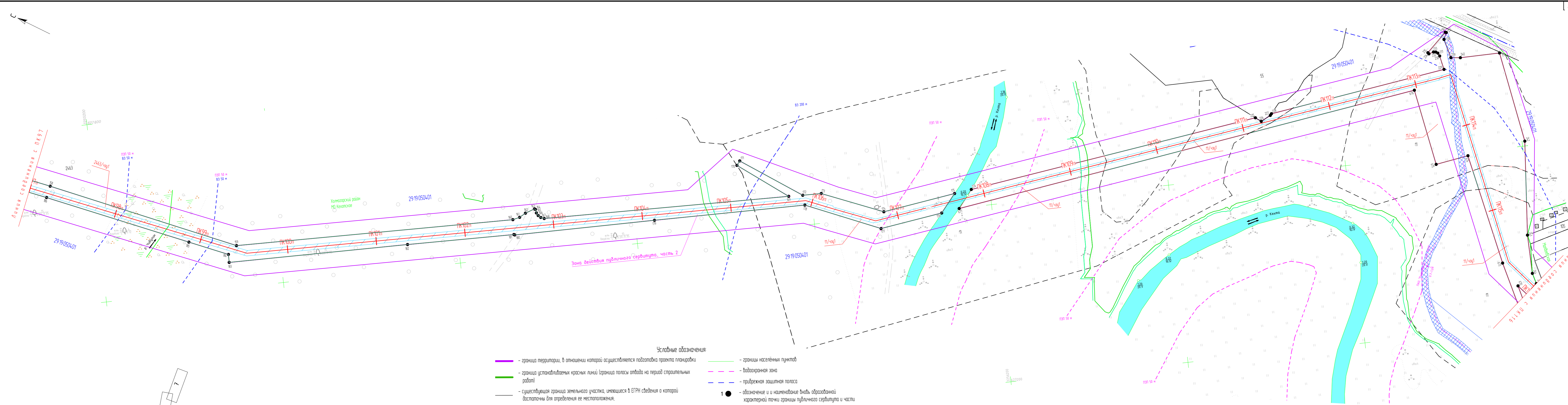


- Условные обозначения:**
- граница территории, в отношении которой осуществляется подготовка проекта планировки
 - граница устанавливаемых красных линий (граница полосы отвода на период строительных работ)
 - существующая граница земельного участка, имеющиеся в ЕГРН сведения о которой достаточны для определения ее местоположения,
 - существующая граница земельного участка, имеющиеся в ЕГРН сведения о которой не достаточны для определения ее местоположения,
 - граница зоны действия публичного сервитута,
 - граница кадастрового квартала,
 - граница части земельного участка,
 - 190 - номер существующего земельного участка в кадастровом квартале,
 - 9/чз1 - условный номер части земельного участка,
 - 29.16.250901 - номер кадастрового квартала.

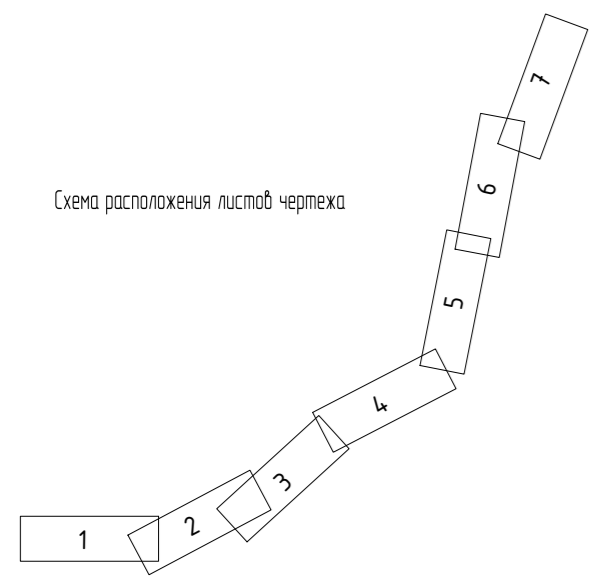
- границы населённых пунктов
- водоохранная зона
- прибрежная защитная полоса
- 1 ● - обозначение и и наименование вночь образованной характерной точки границы публичного сервитута и части земельного участка,
- охранная зона сетей связи и сооружений связи
- охранная зона электротехнических сооружений
- зона санитарной охраны водопроводных соор. и водоводы
- охранная зона сетей канализации
- охранная зона тепловых сетей
- охранная зона газопровода
- граница зон санитарной охраны источников водоснабжения с указанием характеристик зон относительно установленных границ

Примечания
 1. Система координат - МСК-29
 2. Система высот - Балтийская 1977 г.
 3. Сплошные горизонталы проведены через 0,5 м
 4. Топографический план составлен по материалу съёмки, выполненной ООО "Арктиктранспроект" в 2021 г.

8000.253.026.СИД.0002.29/1565-1-ПМ.04-Г.1					
Газопровод межпоселковый от ГРС "Новодвинск" до с. Холмагоры Холмагорского района Архангельской области					
Изм.	Кол.уч.	Лист	№век.	Подпись	Дата
Разработал	Кемба			<i>Кемба</i>	06.2021
Проверил	Потарушина			<i>Потарушина</i>	06.2021
Норм. контр.	Потарушина			<i>Потарушина</i>	06.2021
Основная часть проекта межевания территории					Статус
Чертеж межевания территории ПК78 - ПК97					Лист
М 1:2000					Листов
ООО "Арктиктранспроект"					ММ
					4
					26



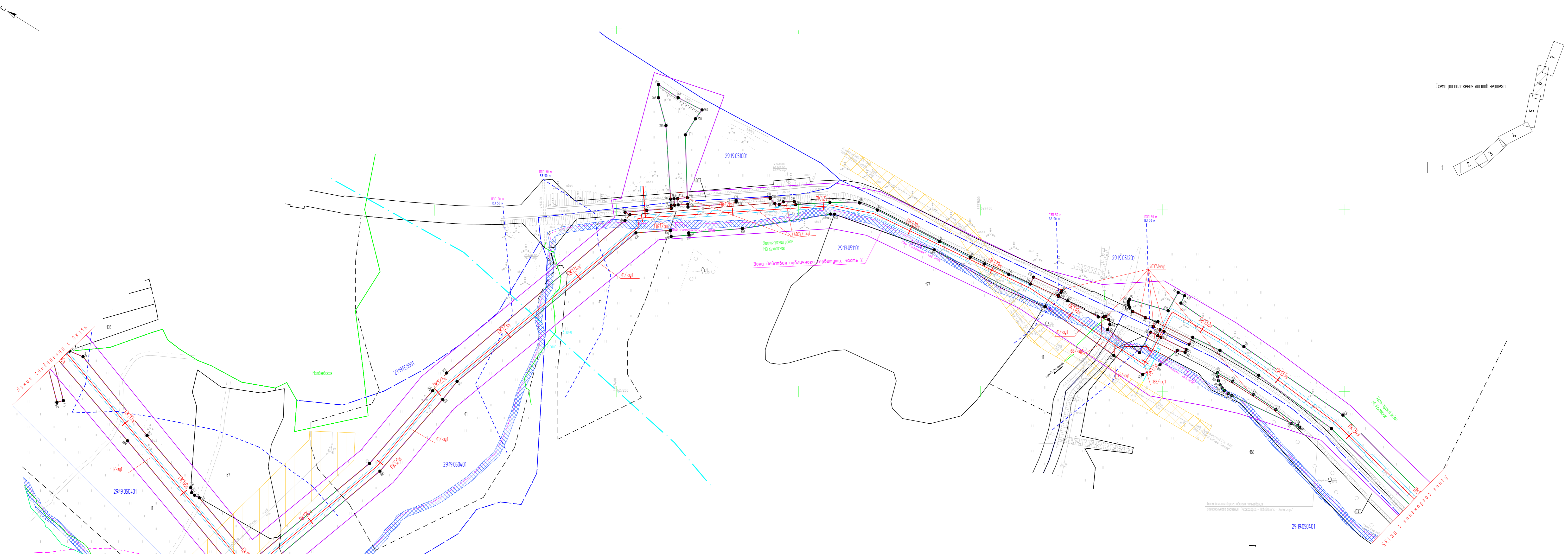
Создано
Взам. инв. №
Полг. и дата
Инв. № подл.



- Условные обозначения:**
- граница территории, в отношении которой осуществляется подготовка проекта планировки
 - граница устанавливаемых красных линий (граница полосы отвода на период строительных работ)
 - существующая граница земельного участка, имеющаяся в ЕГРН сведения о которой достаточны для определения ее местоположения;
 - существующая граница земельного участка, имеющаяся в ЕГРН сведения о которой не достаточны для определения ее местоположения;
 - граница зоны действия публичного сервитута;
 - граница кадастрового квартала;
 - граница части земельного участка;
 - :190 - номер существующего земельного участка в кадастровом квартале;
 - 9/чзч1 - условный номер части земельного участка;
 - 29.16.2509.01 - номер кадастрового квартала
 - границы населённых пунктов
 - водоохранная зона
 - прибрежная защитная полоса
 - 1 ● - обозначение и наименование вновь образованной характерной точки границы публичного сервитута и части земельного участка;
 - охранная зона сетей связи и сооружений связи
 - охранная зона электротехнических сооружений
 - зона санитарной охраны водопроводных соор. и водоводы
 - охранная зона сетей канализации
 - охранная зона тепловых сетей
 - охранная зона газопровода
 - граница зон санитарной охраны источников водоснабжения с указанием характеристик зон относительно установленных границ

Примечания
 1 Система координат - МСК-29
 2 Система высот - Балтийская 1977 г.
 3 Сплошные горизонтали проведены через 0,5 м
 4 Топографический план составлен по материалам съёмки, выполненной ООО "Арктиктранспроект" в 2021 г.

8000.253.026.СМД.0002.29/1665-1-ПМ.04-Г-1					
Газопровод межпоселковый от ГРС "Новодвинск" до с. Холмагоры Холмагорского района Архангельской области					
Изм.	Колуч.	Лист	№Фак.	Подпись	Дата
Разработал	Кемара			<i>[Signature]</i>	06.2021
Проверил	Потарушина			<i>[Signature]</i>	06.2021
Норм. контр.	Потарушина			<i>[Signature]</i>	06.2021
Основная часть проекта межевания территории					
Чертеж межевания территории ПК97 - ПК116 Масштаб 1:2000					
				Статус	Лист
				ПМ	5
				Листов	26
ООО "Арктиктранспроект"					

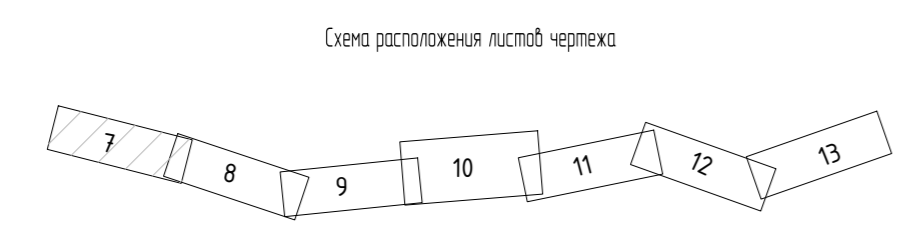



- Условные обозначения**
- граница территории, в отношении которой осуществляется подготовка проекта планировки
 - граница установившихся красных линий (граница полосы отвода на период строительных работ)
 - существующая граница земельного участка, имеющаяся в ЕГРН сведения в которой достаточны для определения ее местоположения.
 - существующая граница земельного участка, имеющаяся в ЕГРН сведения в которой не достаточны для определения ее местоположения.
 - граница зоны действия публичного сервитута.
 - граница кадастрового квартала.
 - граница части земельного участка.
 - 190 — номер существующего земельного участка в кадастровом квартале.
 - 9/43y1 — условный номер части земельного участка.
 - 29 16 250901 — номер кадастрового квартала.
 - границы населённых пунктов
 - водоохранная зона
 - прибрежная защитная полоса
 - 1 ● — обозначение и и наименование точек образующей характерной точки границы публичного сервитута и части земельного участка.
 - охранная зона сетей связи и сооружений связи
 - охранная зона электротехнических сооружений
 - зона санитарной охраны водопользования сар и водоводы
 - охранная зона сетей канализации
 - охранная зона тепловых сетей
 - охранная зона газопровода
 - граница зон санитарной охраны источников водоснабжения с указанием характеристик зон относительно установленных границ

Примечания
 1 Система координат – МСК-29
 2 Система высот – Балтийская 1977 г.
 3 Сплошные горизонтальные приводеены через 0,5 м
 4 Топографический план составлен по материалам съёмки, выполненной ООО "Арктиктранспроект" в 2021 г.

8000 253 026 СИД.0002 29/1665-1-ПМ.04-Г.1					
Газопровод межпоселковый от ГРС "Новыйдвinsk" до с. Холмогоры Холмогорского района Архангельской области					
Изм.	Колуч.	Лист	№Рис.	Подпись	Дата
Разработал	Кенюба				06 2021
Проверил	Потарушина				06 2021
Норм. контр.	Потарушина				06 2021
Основная часть проекта межевания территории					Статус
Чертеж проекта межевания территории ПК116 - ПК135 М 1:2000					Лист
					Листов
					6
					26
					ООО "Арктиктранспроект"

Создано	№
Изменено	№
Проверено	№
Утверждено	№
Дата	

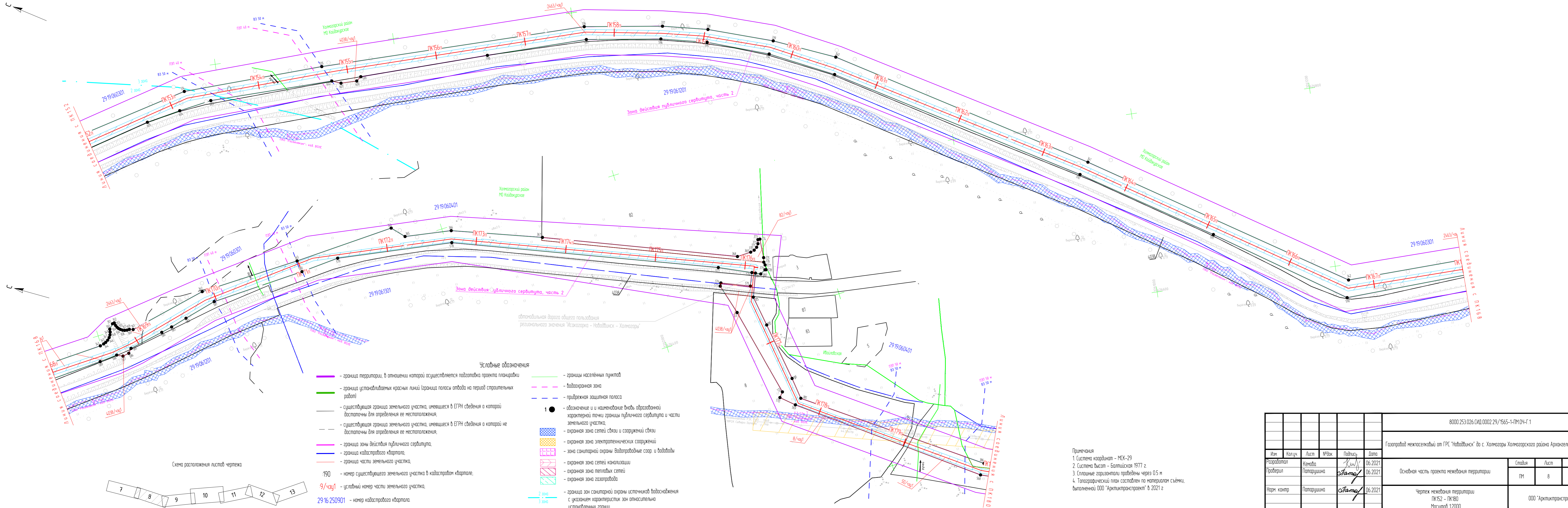


- Условные обозначения**
- граница территории, в отношении которой осуществляется подготовка проекта планировки
 - граница устанавливаемых красных линий (граница полосы отвода на период строительных работ)
 - существующая граница земельного участка, имеющаяся в ЕГРН сведения о которой доступны для определения ее местоположения;
 - существующая граница земельного участка, имеющаяся в ЕГРН сведения о которой не доступны для определения ее местоположения;
 - граница зоны действия публичного сервитута;
 - граница кадастрового квартала;
 - граница части земельного участка;
 - 190 — номер существующего земельного участка в кадастрам квартала;
 - 9/чзч1 — условный номер части земельного участка;
 - 2916.250901 — номер кадастрового квартала;
 - границы населённых пунктов
 - водоохранная зона
 - прибрежная защитная полоса
 - 1 ● — обозначение и наименование вновь образованной характерной точки границы публичного сервитута и части земельного участка;
 - охранная зона сетей связи и сооружений связи
 - охранная зона электротехнических сооружений
 - зона санитарной охраны водопроводных соор. и водоводы
 - охранная зона сетей канализации
 - охранная зона тепловых сетей
 - охранная зона газопровода
 - граница зон санитарной охраны источников водоснабжения с указанием характеристик зон относительно установленных границ

- Примечания**
- 1 Система координат – МСК-29
 - 2 Система высот – Балтийская 1977 г.
 - 3 Сплошные горизонтали проведены через 0,5 м
 - 4 Топографический план составлен по материалам съёмки, выполненной ООО "Арктиктранспроект" в 2021 г.

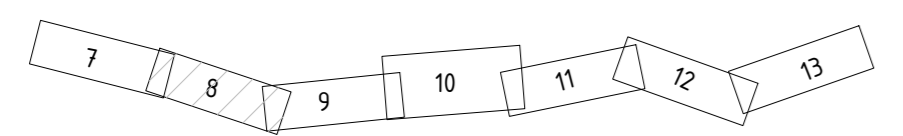
8000.253.026.СИД.0002.29/1565-1-ПМ.04-Г.1				
Газопровод межпоселковый от ГРС "Новодвинск" до с. Холмогоры Холмогорского района Архангельской области				
Изм.	Колуч.	Лист	№вкл.	Дата
Разработал	Кемова	06	2021	06.2021
Проверил	Потарушина	06	2021	06.2021
Норм. контр.	Потарушина	06	2021	06.2021
Основная часть проекта межевания территории				
Чертеж межевания территории ПК135 - ПК152 Масштаб 1:2000				
Статус	Лист	Листов		
ПМ	7	26		
ООО "Арктиктранспроект"				

Создано	Взам. инв. №
Полг. и дата	
Инв. № по д/л	



Создано	Взам. инв. №
Попр. и дата	
Инв. № подл.	

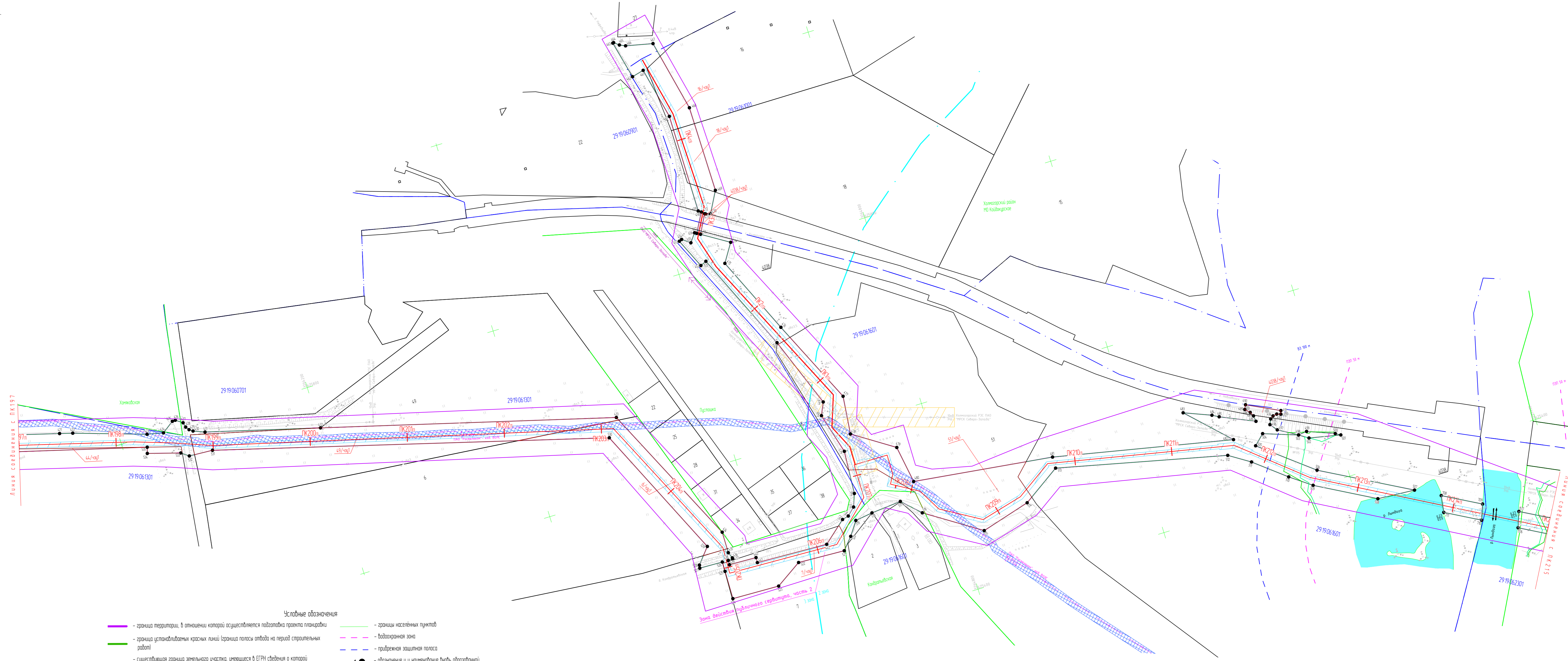
Схема расположения листов чертежа



- Условные обозначения**
- граница территории, в отношении которой осуществляется подготовка проекта планировки
 - граница устанавливаемых красных линий (граница полосы отвода на период строительных работ)
 - существующая граница земельного участка, имеющиеся в ЕГРН сведения о которой достаточны для определения ее местоположения;
 - существующая граница земельного участка, имеющиеся в ЕГРН сведения о которой не достаточны для определения ее местоположения;
 - граница зоны действия публичного сервитута,
 - граница кадастрового квартала,
 - граница части земельного участка,
 - 190 - номер существующего земельного участка в кадастровом квартале,
 - 9/43у1 - условный номер части земельного участка,
 - 29.16.250901 - номер кадастрового квартала
 - границы населенных пунктов
 - водоохранная зона
 - прибрежная защитная полоса
 - 1 ● - обозначение и наименование впади образованной характерной точки границы публично сервитута и части земельного участка,
 - охранная зона сетей связи и сооружений связи
 - охранная зона электротехнических сооружений
 - зона санитарной охраны водопроводных соор. и водоводы
 - охранная зона сетей канализации
 - охранная зона тепловых сетей
 - охранная зона газопровода
 - граница зон санитарной охраны источников водоснабжения с указанием характеристик зон относительно установленных границ
 - 2 зона
 - 3 зона

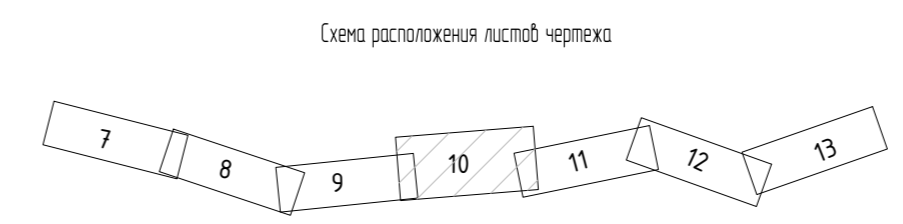
- Примечания**
- 1 Система координат - МСК-29
 - 2 Система высот - Балтийская 1977 г.
 - 3 Сплошные горизонталы проведены через 0,5 м
 - 4 Топографический план составлен по материалам съемки, выполненной ООО "Арктиктранспроект" в 2021 г.

					8000.253.026.СМД.0002.29/1565-1-ПМ04-Г-1				
					Газопровод межпоселковый от ГРС "Новодвинск" до с. Холмагоры Холмагорского района Архангельской области				
Изм.	Кол.уч.	Лист	№рек.	Подпись	Дата	Основная часть проекта межевания территории	Статус	Лист	Листов
Разработал	Кемова			<i>Kemova</i>	06.2021		ПМ	8	26
Проверил	Потарушина			<i>Potarusina</i>	06.2021				
Норм. контр.	Потарушина			<i>Potarusina</i>	06.2021	Чертеж межевания территории ПК152 - ПК180 Масштаб 1:2000			
							ООО "Арктиктранспроект"		



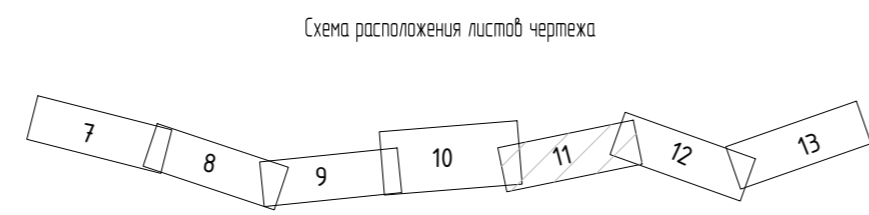
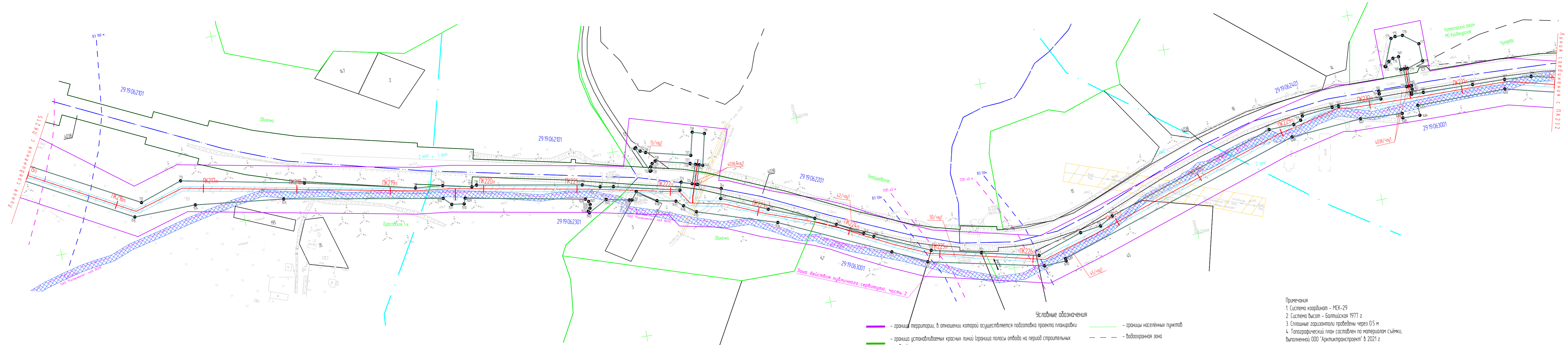
- Условные обозначения:**
- граница территории, в отношении которой осуществляется подготовка проекта планировки
 - граница устанавливаемых красных линий (граница полосы отвода на период строительных работ)
 - существующая граница земельного участка, имеющаяся в ЕГРН сведения о которой достаточны для определения ее местоположения;
 - существующая граница земельного участка, имеющаяся в ЕГРН сведения о которой не достаточны для определения ее местоположения;
 - граница зоны действия публичного сервитута;
 - граница кадастрового квартала;
 - граница части земельного участка;
 - 190 - номер существующего земельного участка в кадастровом квартале;
 - 9/чзу1 - условный номер части земельного участка;
 - 2916250901 - номер кадастрового квартала;
 - границы населённых пунктов
 - водоохранная зона
 - прибрежная защитная полоса
 - 1 ● - обозначение и наименование вновь образованной характерной точки границы публичного сервитута и части земельного участка;
 - охранная зона сетей связи и сооружений связи
 - охранная зона электротехнических сооружений
 - зона санитарной охраны водопольных соор. и водоводов
 - охранная зона сетей канализации
 - охранная зона тепловых сетей
 - охранная зона газопровода
 - граница зон санитарной охраны источников водоснабжения с указанием характеристик зон относительно установленных границ

Примечания
 1 Система координат - МСК-29
 2 Система высот - Балтийская 1977 г.
 3 Сплошные горизонтали проведены через 0,5 м
 4. Топографический план составлен по материалам съёмки, выполненной ООО "Арктиктрансстрой" в 2021 г.



8000.253.026.010.0002.29/1665-1-ПМ.04-1.1					
Газопровод межпоселковый от ГРС "Новыйдвinsk" до с. Хаймагоры Хаймагорского района Архангельской области					
Изм.	Колуч.	Лист	№Рис.	Подпись	Дата
Разработал	Кенедва	10		<i>[Signature]</i>	06.2021
Проверил	Попаришина	11		<i>[Signature]</i>	06.2021
Норм. контр.	Попаришина	12		<i>[Signature]</i>	06.2021
Основная часть проекта межевания территории					Станд. Лист Листов
Чертеж межевания территории ПК197 - ПК215 Масштаб 1:2000					ПМ 10 26
					ООО "Арктиктрансстрой"

Согласовано
 Взам. инв. №
 Листы и дата
 Инв. № подл.

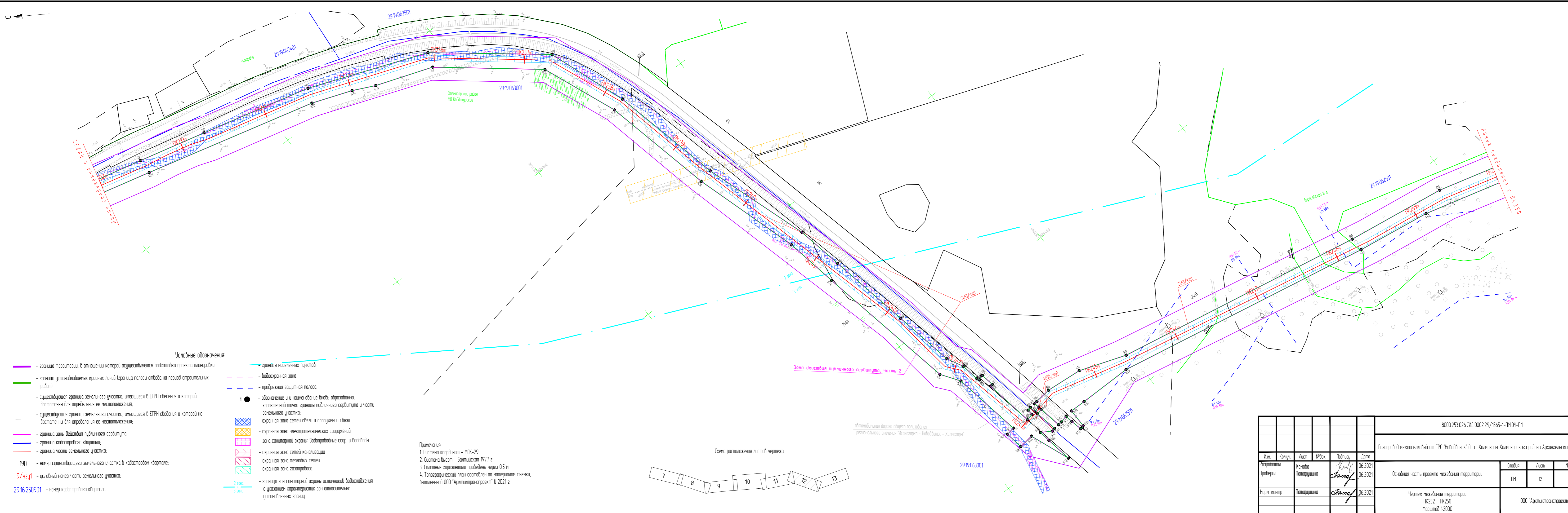


- Условные обозначения:**
- - граница территории, в отношении которой осуществляется подготовка проекта планировки
 - - граница устанавливаемых красных линий (граница полосы отвода на период строительных работ)
 - - существующая граница земельного участка, имеющиеся в ЕГРН сведения о которой доступны для определения ее местоположения.
 - - существующая граница земельного участка, имеющиеся в ЕГРН сведения о которой не доступны для определения ее местоположения.
 - - граница зоны действия публичного сервитута,
 - - граница кадастрового квартала,
 - - граница части земельного участка,
 - 190 - номер существующего земельного участка в кадастром квартале,
 - 9/чз1 - условный номер части земельного участка,
 - 29.16.250901 - номер кадастрового квартала.
 - - границы населенных пунктов
 - - водоохранная зона
 - - прибрежная защитная полоса
 - 1 ● - обозначение и наименование дноты образованной характерной точки границы публичного сервитута и части земельного участка,
 - охранная зона сетей связи и сооружений связи
 - охранная зона электротехнических сооружений
 - зона санитарной охраны водопроводных соор. и водоводов
 - охранная зона сетей канализации
 - охранная зона тепловых сетей
 - охранная зона газопровода
 - - граница зон санитарной охраны источников водоснабжения с указанием характеристик зон относительно установленных границ

Примечания
 1. Система координат - МСК-29
 2. Система высот - Балтийская 1977 г.
 3. Сплошные горизонталы проведены через 0,5 м
 4. Топографический план составлен по материалам съемки, выполненной ООО "Арктиктранспроект" в 2021 г.

8000.253.026.СИД.0002.29/1565-1-ПМ04-Г.1				
Газопровод межпоселковый от ГРС "Новодвинск" до с. Холмагори Холмагорского района Архангельской области				
Изм.	Колуч.	Лист	№рек.	Подпись
Разработал	Кемова	06	2021	<i>Кемова</i>
Проверил	Потарушина	06	2021	<i>Потарушина</i>
Норм. контр.	Потарушина	06	2021	<i>Потарушина</i>
Основная часть проекта межевания территории				
Чертеж межевания территории ПК215 - ПК232 Масштаб 1:2000				
Статус	Лист	Листов	ООО "Арктиктранспроект"	
ПМ	11	26		

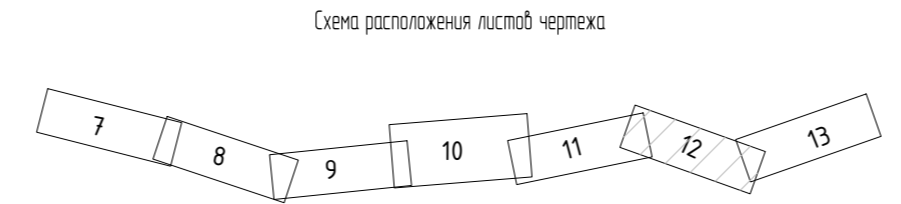
Создано
 Взам. инв. №
 Подп. и дата
 Инв. № подл.



Создано
 Взам. инв. №
 Подр. и дата
 Инв. № подл.

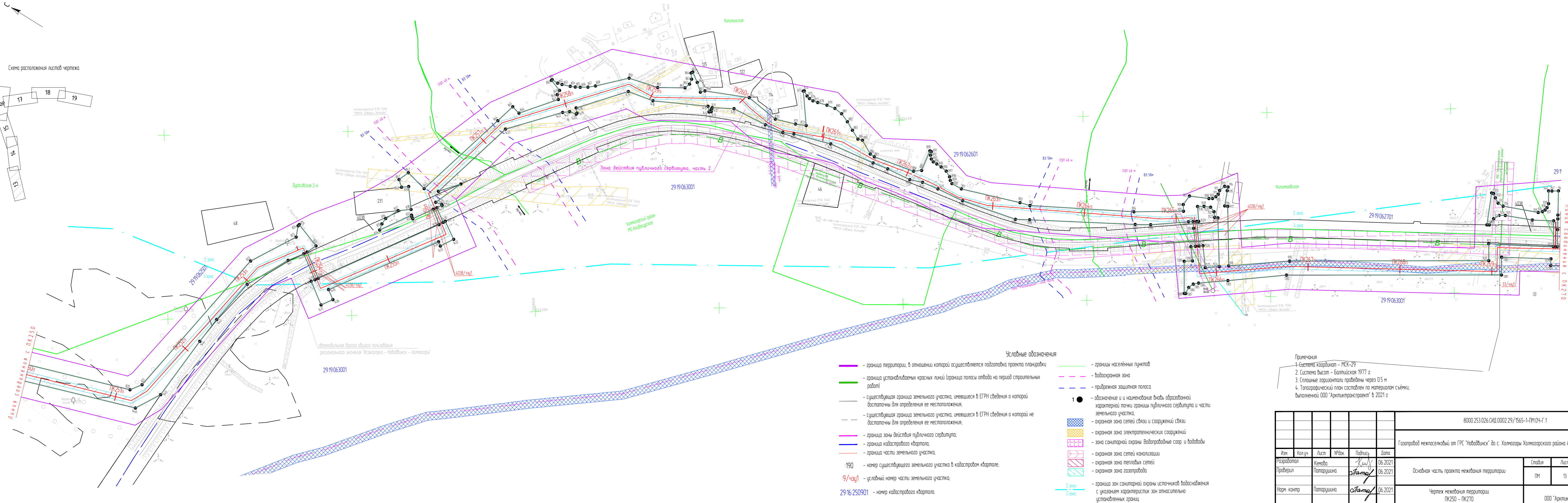
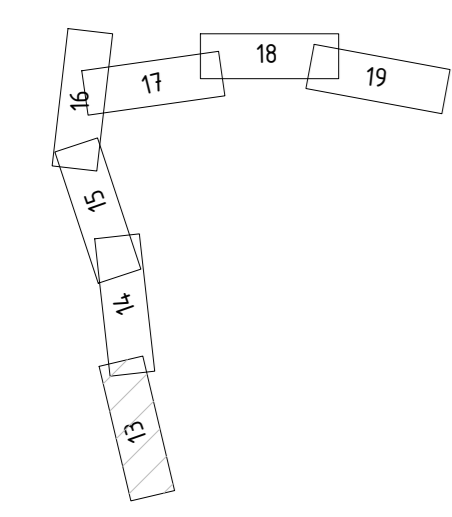
- Условные обозначения**
- граница территории, в отношении которой осуществляется подготовка проекта планировки
 - граница устанавливаемых красных линий (граница полосы отвода на период строительных работ)
 - существующая граница земельного участка, имеющего в ЕГРН сведения о которой достаточны для определения ее местоположения,
 - существующая граница земельного участка, имеющего в ЕГРН сведения о которой не достаточны для определения ее местоположения,
 - граница зоны действия публично сервитута,
 - граница кадастрового квартала,
 - граница части земельного участка,
 - 190 - номер существующего земельного участка в кадастрам квартале,
 - 9/чз1 - условный номер части земельного участка,
 - 29.16.250901 - номер кадастрового квартала.
- Условные обозначения**
- границы населенных пунктов
 - водоохранная зона
 - прибрежная защитная полоса
 - 1 - обозначение и и наименование вночь образованной характерной точки границы публично сервитута и части земельного участка,
 - охранная зона сетей связи и сооружений связи
 - охранная зона электротехнических сооружений
 - зона санитарной охраны: водопроводные соор. и водоводы
 - охранная зона сетей канализации
 - охранная зона тепловых сетей
 - охранная зона газопровода
 - граница зон санитарной охраны источников водоснабжения с указанием характеристик зон относительно установленных границ

Примечания
 1 Система координат - МСК-29
 2 Система Высот - Балтийская 1977 г.
 3 Сплошные горизонталы проведены через 0,5 м
 4 Топографический план составлен по материалам съемки, выполненной ООО "Арктиктранспроект" в 2021 г



8000.253.026.СИД.0002.29/1565-1-ПМ.04-Г.1					
Газопровод межпоселковый от ГРС "Наводинск" до с. Холмогоры Холмогорского района Архангельской области					
Изм.	Кол.уч.	Лист	№Вок.	Подпись	Дата
Разработал	Кембова			<i>Кембова</i>	06.2021
Проверил	Потарушина			<i>Потарушина</i>	06.2021
Норм. контр.	Потарушина			<i>Потарушина</i>	06.2021
Основная часть проекта межевания территории					Статус
Чертеж межевания территории ПК232 - ПК250 Масштаб 1:2000					Лист
ООО "Арктиктранспроект"					Листов
					ПМ
					12
					26

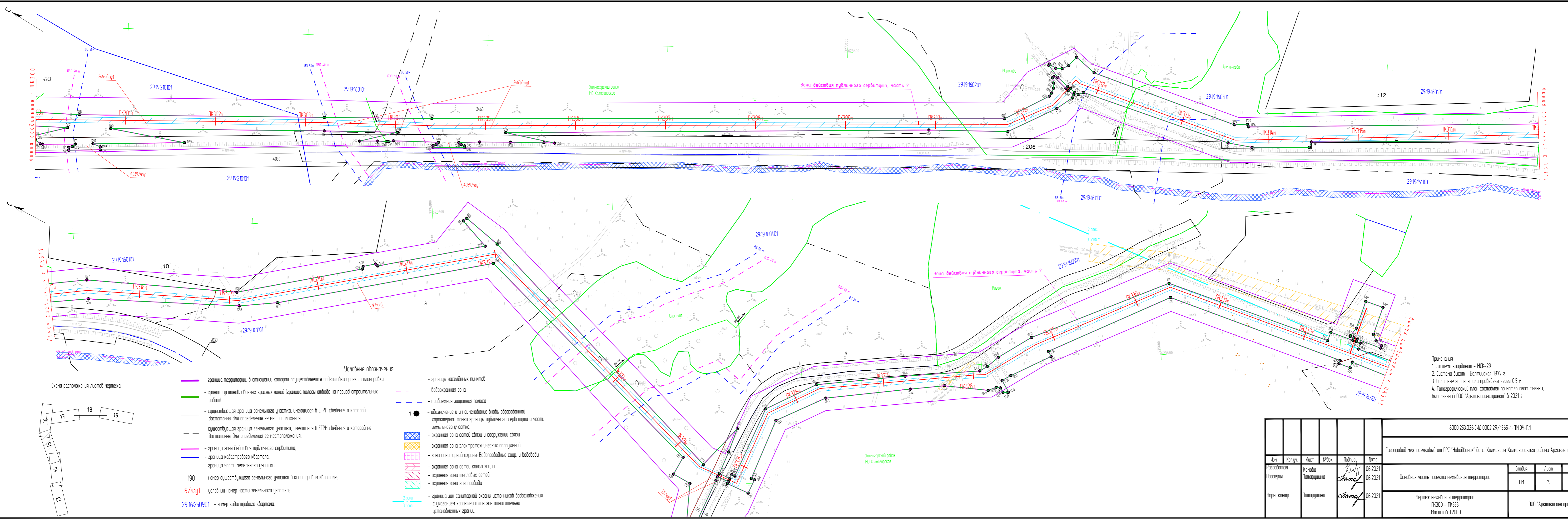
Схема расположения листов чертежа



- Условные обозначения:**
- граница территории, в отношении которой осуществляется подготовка проекта планировки работ
 - граница устанавливаемых красных линий (граница полосы отвода на период строительных работ)
 - существующая граница земельного участка, имеющаяся в ЕГРН сведения о которой доступна для определения ее местоположения.
 - существующая граница земельного участка, имеющаяся в ЕГРН сведения о которой не доступна для определения ее местоположения.
 - граница зоны действия публично сервитута.
 - граница кадастрового квартала.
 - граница части земельного участка.
 - :190 — номер существующего земельного участка в кадастровом квартале.
 - 9/чз1 — условный номер части земельного участка.
 - 29.16.250901 — номер кадастрового квартала.
 - границы населённых пунктов
 - водоохранная зона
 - прибрежная защитная полоса
 - 1 ● — обозначение и наименование выноса образованной характерной точки границы публично сервитута и части земельного участка.
 - охранная зона сетей связи и сооружений связи
 - охранная зона электротехнических сооружений
 - зона санитарной охраны водопроводных соор. и водоводы
 - охранная зона сетей канализации
 - охранная зона тепловых сетей
 - охранная зона газопровода
 - 2 зона
 - 3 зона
 - граница зон санитарной охраны источников водоснабжения с указанием характеристик зон относительно установленных границ

- Примечания**
- 1 Система координат - МСК-29
 - 2 Система высот - Балтийская 1977 г.
 - 3 Сплошные горизонталы проведены через 0,5 м
 - 4 Топографический план составлен по материалам съемки, выполненной ООО "Арктиктранспроект" в 2021 г.

8000.253.026.СМД.0002.29/1665-1-ПМ04-Г-1					
Газопровод межпоселковый от ГРС "Новодвинск" до с. Холмогоры Холмогорского района Архангельской области					
Изм.	Кол.уч.	Лист	№Вок.	Подпись	Дата
Разработал	Кембова			<i>Кембова</i>	06.2021
Проверил	Потарушина			<i>Потарушина</i>	06.2021
Норм. контр.	Потарушина			<i>Потарушина</i>	06.2021
Основная часть проекта межевания территории					
Чертеж межевания территории ПК250 - ПК270 Масштаб 1:2000					
ООО "Арктиктранспроект"					
Статус			Лист	Листов	
ПМ			13	26	

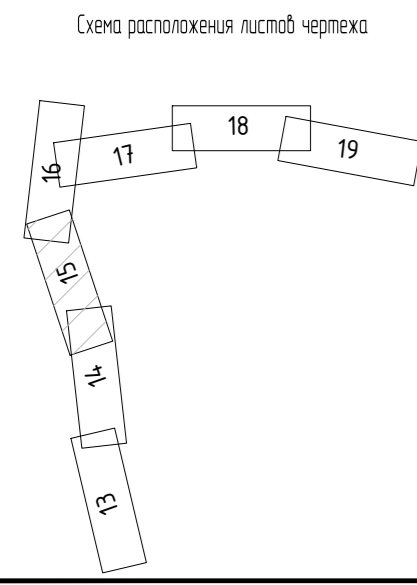


Согласовано

Взам. инв. №

Побл. и дата

Инв. № подл.



- Условные обозначения:
- граница территории, в отношении которой осуществляется подготовка проекта планировки
 - граница устанавливаемых красных линий (граница полосы отвода на период строительных работ)
 - существующая граница земельного участка, имеющая в ЕГРН сведения о которой доступны для определения ее местоположения;
 - существующая граница земельного участка, имеющая в ЕГРН сведения о которой не доступны для определения ее местоположения;
 - граница зоны действия публичного сервитута,
 - граница кадастрового квартала,
 - граница части земельного участка,
 - 190 - номер существующего земельного участка в кадастровом квартале,
 - 9/чзп1 - условный номер части земельного участка,
 - 29.16.250901 - номер кадастрового квартала.

- границы населённых пунктов
- водоохранная зона
- прибрежная защитная полоса
- 1 ● - обозначение и наименование вновь образованной характерной точки границы публичного сервитута и части земельного участка,
- охранная зона сетей связи и сооружений связи
- охранная зона электротехнических сооружений
- зона санитарной охраны водопроводные соор. и водоводы
- охранная зона сетей канализации
- охранная зона тепловых сетей
- охранная зона газопровода
- граница зон санитарной охраны источников водоснабжения с указанием характеристик зон относительно установленных границ

- Примечания
- 1 Система координат - МСК-29
 - 2 Система высот - Балтийская 1977 г.
 - 3 Сплошные горизонталы проведены через 0,5 м
 - 4 Топографический план составлен по материалам съёмки, выполненной ООО "Арктиктранспроект" в 2021 г.

8000.253.026.СМД.0002.29/1665-1-ПМ.04-Г-1				
Газопровод межпоселковый от ГРС "Новодинск" до с. Холмагоры Холмагорского района Архангельской области				
Изм.	Колуч.	Лист	№Вак.	Подпись
Разработал	Кемова			06.2021
Проверил	Потарушина			06.2021
Норм. контр.	Потарушина			06.2021
Основная часть проекта межевания территории				
Чертеж межевания территории ПК300 - ПК333 Масштаб 1:2000				
Статус			Лист	Листов
ПМ			15	26
ООО "Арктиктранспроект"				

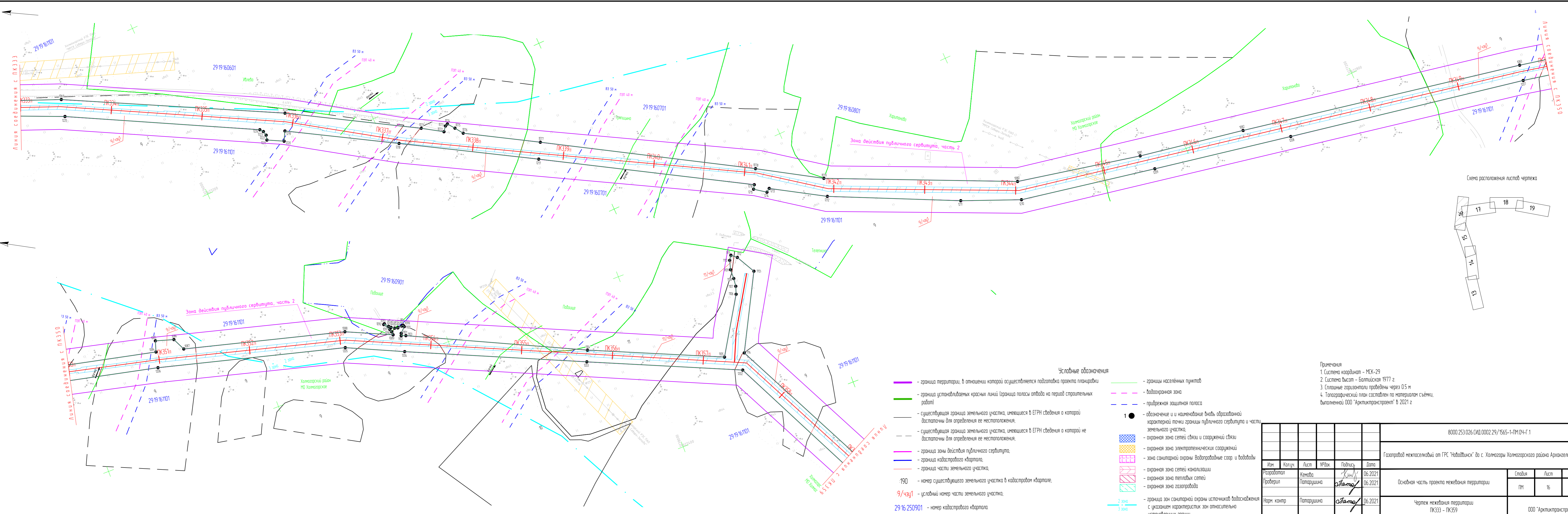
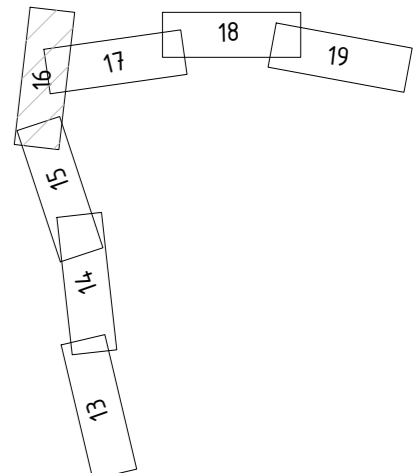


Схема расположения листов чертежа



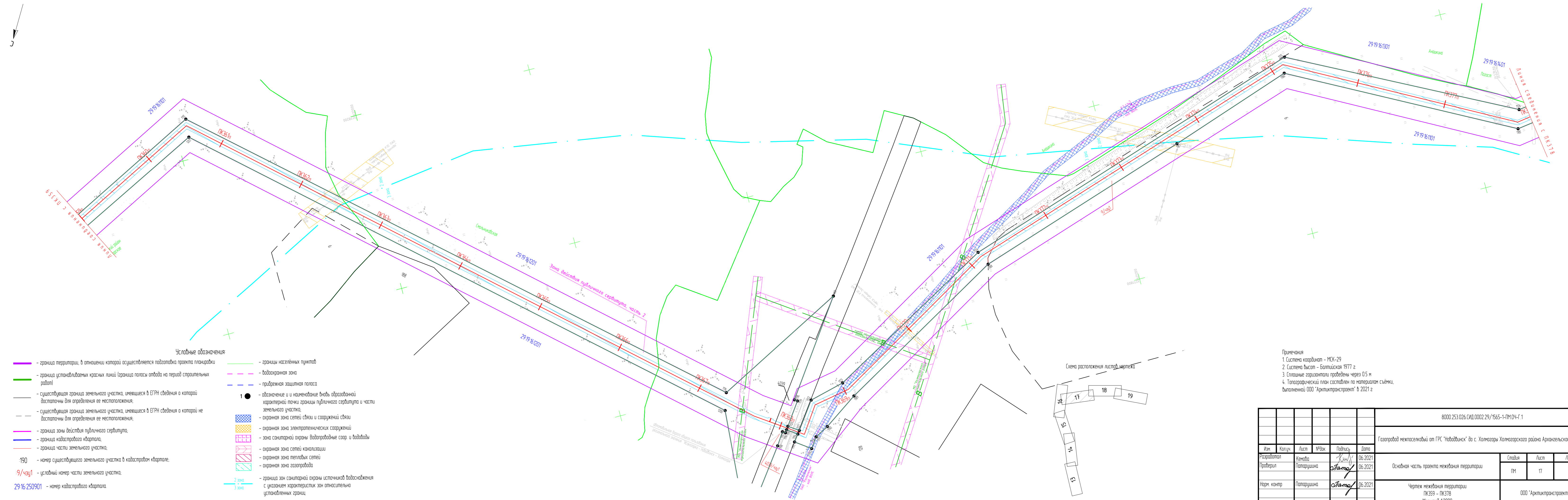
- Условные обозначения**
- граница территории, в отношении которой осуществляется подготовка проекта планировки
 - граница устанавливаемых красных линий (граница полосы отвода на период строительных работ)
 - существующая граница земельного участка, имеющаяся в ЕГРН сведения о которой достаточны для определения ее местоположения;
 - существующая граница земельного участка, имеющаяся в ЕГРН сведения о которой не достаточны для определения ее местоположения;
 - граница зоны действия публичного сервитута;
 - граница кадастрового квартала;
 - граница части земельного участка;
 - номер существующего земельного участка в кадастровом квартале;
 - условный номер части земельного участка;
 - номер кадастрового квартала.

- границы населенных пунктов
- водоохранная зона
- прибрежная защитная полоса
- обозначение и наименование впадины образованной характерной точки границы публичного сервитута и части земельного участка;
- охранная зона сетей связи и сооружений связи
- охранная зона электротехнических сооружений
- зона санитарной охраны водопроводных соор. и водоводов
- охранная зона сетей канализации
- охранная зона тепловых сетей
- охранная зона газопровода
- граница зон санитарной охраны источников водоснабжения с указанием характеристик зон относительно установленных границ

- Примечания**
1. Система координат - МСК-29
 2. Система высот - Балтийская 1977 г.
 3. Сплошные горизонталы проведены через 0,5 м
 4. Топографический план составлен по материалам съёмки, выполненной ООО "Арктиктранспроект" в 2021 г.

8000.253.026.СИД.0002.29/1565-1-ПМ04-Г-1					
Газопровод межпоселковый от ГРС "Новодвинск" до с. Холмагори Холмагорского района Архангельской области					
Изм.	Кол.уч.	Лист	№рек.	Подпись	Дата
Разработал	Кемава			<i>Кемава</i>	06.2021
Проверил	Потарушина			<i>Потарушина</i>	06.2021
Норм. контр.	Потарушина			<i>Потарушина</i>	06.2021
Основная часть проекта межевания территории					
Чертеж межевания территории ПК333 - ПК359 Масштаб 1:2000					
Статус			Лист	Листов	
ПМ			16	26	
ООО "Арктиктранспроект"					

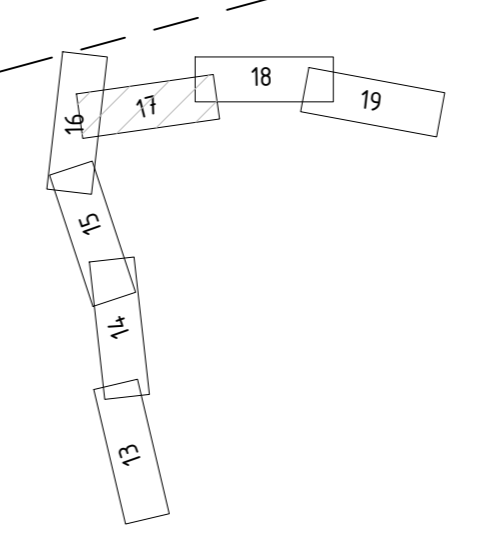
Создано	Взам. инв. №
Полн. и дата	
Инв. № подл.	



Создано
Взам. инв. №
Полг. и дата
Инв. № подл.

- Условные обозначения:**
- граница территории, в отношении которой осуществляется подготовка проекта планировки
 - граница устанавливаемых красных линий (граница полосы отвода на период строительных работ)
 - существующая граница земельного участка, имеющая в ЕГРН сведения о которой достаточны для определения ее местоположения.
 - существующая граница земельного участка, имеющая в ЕГРН сведения о которой не достаточны для определения ее местоположения.
 - граница зоны действия публичного сервитута;
 - граница кадастрового квартала;
 - граница части земельного участка;
 - :190 - номер существующего земельного участка в кадастровом квартале;
 - 9/чз1 - условный номер части земельного участка;
 - 29.16.250901 - номер кадастрового квартала.
 - границы населённых пунктов
 - водоохранная зона
 - прибрежная защитная полоса
 - 1 ● - обозначение и наименование вновь образованной характерной точки границы публичного сервитута и части земельного участка;
 - охранная зона сетей связи и сооружений связи
 - охранная зона электротехнических сооружений
 - зона санитарной охраны водопроводных соор. и вододоуды
 - охранная зона сетей канализации
 - охранная зона тепловых сетей
 - охранная зона газопровода
 - граница зон санитарной охраны источников водоснабжения с указанием характеристик зон относительно установленных границ

Схема расположения листов чертежа



- Примечания**
- 1 Система координат - МСК-29
 - 2 Система высот - Балтийская 1977 г
 - 3 Сплошные горизонталы проведены через 0,5 м
 - 4 Топографический план составлен по материалам съёмки, выполненной ООО "Арктиктранспроект" в 2021 г

8000.253.026.СИД.0002.29/1565-1-ПМ.04-Г.1					
Газопровод межпоселковый от ГРС "Новодвинск" до с. Холмагоры Холмагорского района Архангельской области					
Изм.	Кол.ч.	Лист	№Вак.	Подпись	Дата
Разработал	Кемба			<i>Кемба</i>	06.2021
Проверил	Потарушина			<i>Потарушина</i>	06.2021
Норм. контр.	Потарушина			<i>Потарушина</i>	06.2021
Основная часть проекта межевания территории					
Чертеж межевания территории ПК359 - ПК378 Масштаб 1:2000					
				Станд.	Лист
				ПМ	17
				Листов	26
ООО "Арктиктранспроект"					

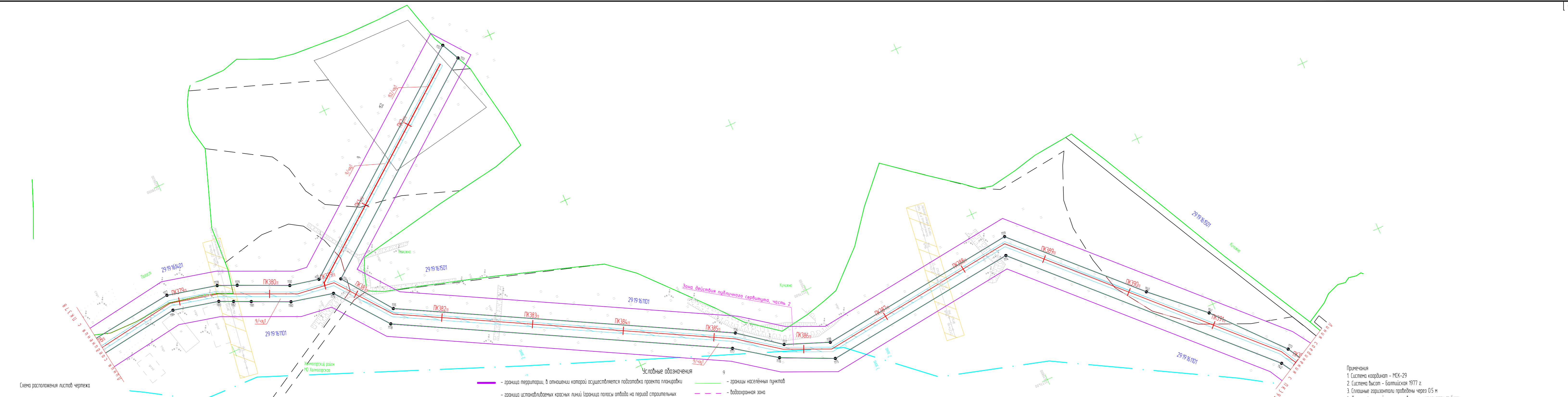
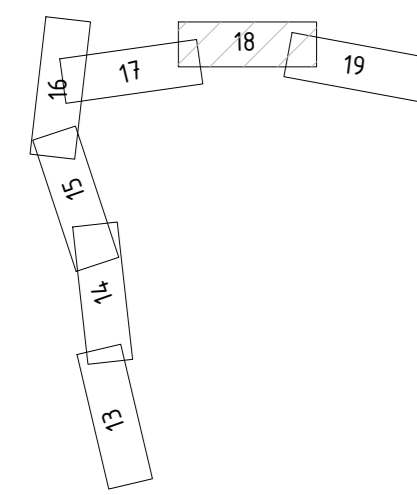


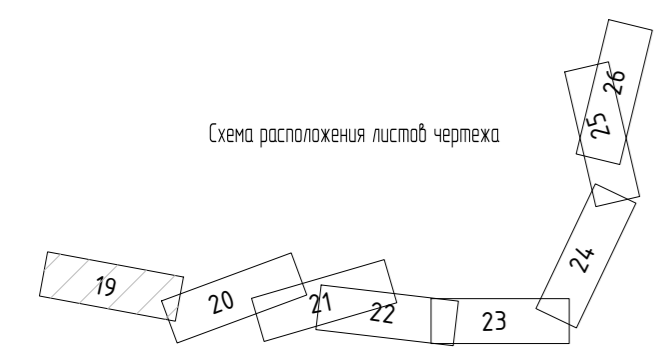

Схема расположения листов чертежа



- Условные обозначения:**
- граница территории, в отношении которой осуществляется подготовка проекта планировки
 - граница устанавливаемых красных линий (граница полосы отвода на период строительных работ)
 - существующая граница земельного участка, имеющиеся в ЕГРН сведения о которой достаточны для определения ее местоположения;
 - существующая граница земельного участка, имеющиеся в ЕГРН сведения о которой не достаточны для определения ее местоположения;
 - граница зоны действия публичного сервитута;
 - граница кадастрового квартала;
 - граница части земельного участка;
 - :190 — номер существующего земельного участка в кадастровом квартале;
 - 9/чз1 — условный номер части земельного участка;
 - 29.16.250901 — номер кадастрового квартала;
 - границы населенных пунктов
 - водоохранная зона
 - прибрежная защитная полоса
 - 1 — обозначение и наименование вновь образованной характерной точки границы публичного сервитута и части земельного участка;
 - охранная зона сетей связи и сооружений связи
 - охранная зона электротехнических сооружений
 - зона санитарной охраны водопроводных соор. и водоводы
 - охранная зона сетей канализации
 - охранная зона теплых сетей
 - охранная зона газопровода
 - граница зон санитарной охраны источников водоснабжения с указанием характеристик зон относительно установленных границ

- Примечания**
1. Система координат – МСК-29
 2. Система высот – Балтийская 1977 г.
 3. Сплошные горизонтали проведены через 0,5 м
 4. Топографический план составлен по материалам съемки, выполненной ООО "Арктиктранспроект" в 2021 г.

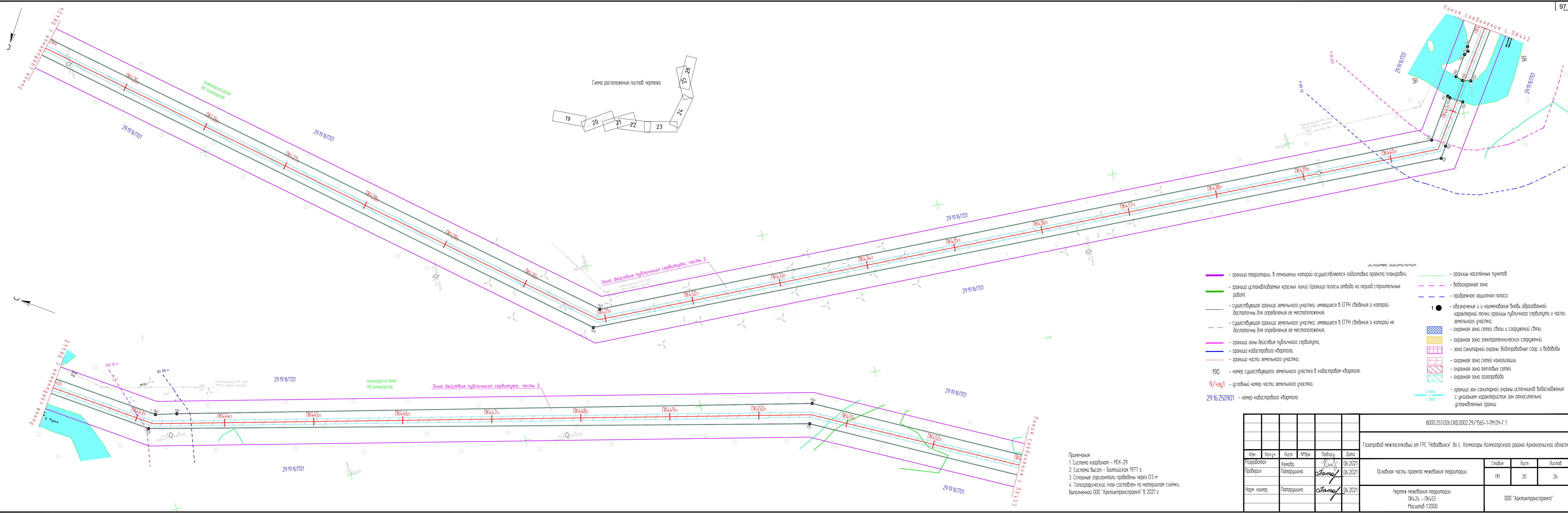
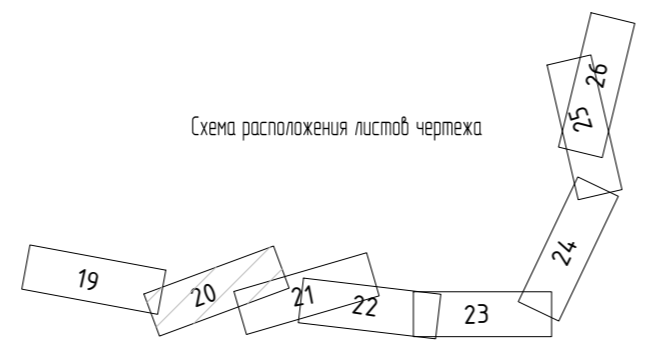
8000.253.026.СИД.0002.29/1665-1-ПМ.04-Г.1					
Газопровод межпоселковый от ГРС "Новодвинск" до с. Холмагоры Холмагорского района Архангельской области					
Изм.	Кол.чч	Лист	№рек.	Подпись	Дата
Разработал	Кемаба			<i>Кемаба</i>	06.2021
Проверил	Потарушина			<i>Потарушина</i>	06.2021
Норм. контр.	Потарушина			<i>Потарушина</i>	06.2021
Основная часть проекта межевания территории					
Чертеж межевания территории ПК378 - ПК392 Масштаб 1:2000					
			Стадия	Лист	Листов
			ПМ	18	26
ООО "Арктиктранспроект"					



- Легенда:
- граница территории, в отношении которой осуществляется подготовка проекта планировки
 - граница устанавливаемых красных линий (граница полосы отвода на период строительных работ)
 - существующая граница земельного участка, имеющая в ЕГРН сведения о которой достаточны для определения ее местоположения.
 - существующая граница земельного участка, имеющая в ЕГРН сведения о которой не достаточны для определения ее местоположения.
 - граница зоны действия публичного сервитута.
 - граница кадастрового квартала.
 - граница части земельного участка.
 - :190 — номер существующего земельного участка в кадастрах квартала.
 - 9/чзп1 — условный номер части земельного участка.
 - 29.16.250901 — номер кадастрового квартала.
 - границы населённых пунктов
 - водоохранная зона
 - прибрежная защитная полоса
 - 1 ● — обозначение и наименование дна образованной характерной точки границы публичного сервитута и части земельного участка.
 - охранная зона сетей связи и сооружений связи
 - охранная зона электротехнических сооружений
 - зона санитарной охраны водопроводных соор. и водоводы
 - охранная зона сетей канализации
 - охранная зона тепловых сетей
 - охранная зона газопровода
 - граница зон санитарной охраны источников водоснабжения с указанием характеристик зон относительно установленных границ
 - границы зон санитарной охраны источников водоснабжения

Примечания
 1 Система координат – МСК-29
 2 Система высот – Балтийская 1977 г.
 3 Сплошные горизонтали проведены через 0,5 м
 4 Топографический план составлен по материалам съёмки, выполненной ООО "Арктиктранспроект" в 2021 г.

8000.253.026.СИД.0002.29/1665-1-ПМ.04-Г-1					
Газопровод межпоселковый от ГРС "Новодвинск" до с. Холмогоры Холмогорского района Архангельской области					
Изм.	Колуч.	Лист	№рек.	Подпись	Дата
Разработал	Кемова			<i>Кемова</i>	06.2021
Проверил	Потарушина			<i>Потарушина</i>	06.2021
Норм. контр.	Потарушина			<i>Потарушина</i>	06.2021
Основная часть проекта межевания территории					
Чертеж межевания территории ПК392 – ПК424 Масштаб 1:2000					
ООО "Арктиктранспроект"					
Статус	Лист	Листов			
ПМ	19	26			




- Легенда обозначений
- граница территории, в отношении которой осуществляется подготовка проекта планировки
 - граница устанавливаемых красных линий (граница полосы отвода на период строительных работ)
 - существующая граница земельного участка, имеющаяся в ЕГРН сведения о которой достаточны для определения ее местоположения;
 - существующая граница земельного участка, имеющаяся в ЕГРН сведения о которой не достаточны для определения ее местоположения;
 - граница зоны действия публичного сервитута;
 - граница кадастрового квартала;
 - граница части земельного участка;
 - границы населенных пунктов
 - водоохранная зона
 - прибрежная защитная полоса
 - 1 ● - обозначение и и наименование вновь образованной характерной точки границы публичного сервитута и части земельного участка;
 - охранная зона сетей связи и сооружений связи
 - охранная зона электротехнических сооружений
 - зона санитарной охраны водопроводные соор. и водоводы
 - охранная зона сетей канализации
 - охранная зона тепловых сетей
 - охранная зона газопровода
 - граница зон санитарной охраны источников водоснабжения с указанием характеристик зон относительно установленных границ
- 190 - номер существующего земельного участка в кадастровом квартале;
 9/4зуп1 - условный номер части земельного участка;
 29.16.250901 - номер кадастрового квартала.

Примечания
 1. Система координат - МСК-29
 2. Система высот - Балтийская 1977 г.
 3. Сплошные горизонталы проведены через 0,5 м
 4. Топографический план составлен по материалам съемки, выполненной ООО "Арктиктранспроект" в 2021 г.

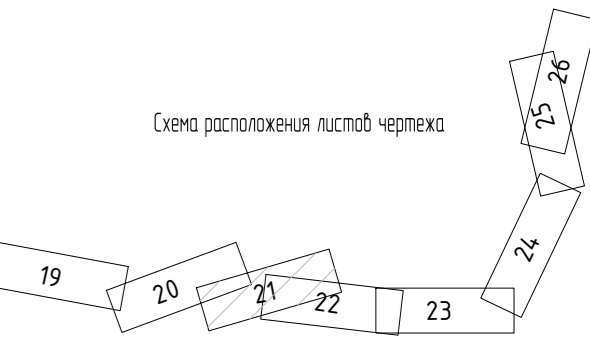
8000.253.026.СИД.0002.29/1665-1-ПМ.04-Г-1					
Газопровод межпоселковый от ГРС "Новодвинск" до с. Холмогоры Холмогорского района Архангельской области					
Имя	Колуч	Лист	№Вак	Подпись	Дата
Разработал	Кембова			<i>Кембова</i>	06.2021
Проверил	Потарушина			<i>Потарушина</i>	06.2021
Норм. контр.	Потарушина			<i>Потарушина</i>	06.2021
Основная часть проекта межевания территории					
Чертеж межевания территории ПК424 - ПК453 Масштаб 1:2000					
			Стадия	Лист	Листов
			ПМ	20	26
ООО "Арктиктранспроект"					

Создано	
Взам. инв. №	
Подп. и дата	
Инв. № подл.	



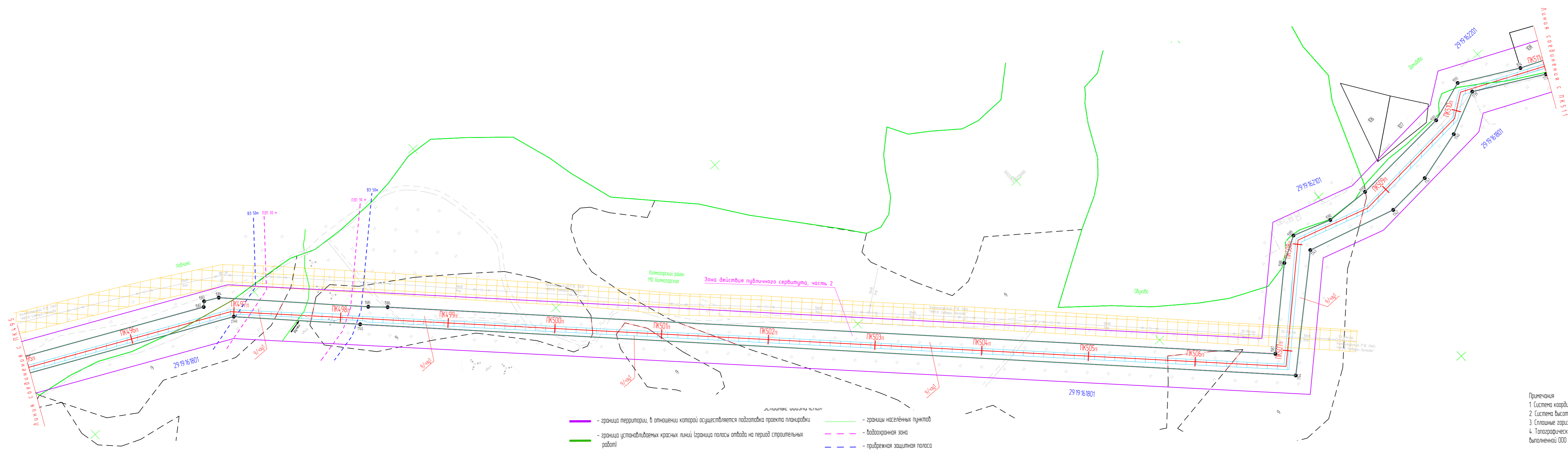
- Легенда обозначений**
- граница территории, в отношении которой осуществляется подготовка проекта планировки
 - границы населённых пунктов
 - граница устанавливаемых красных линий (граница полосы отвода на период строительных работ)
 - водохранная зона
 - прибрежная защитная полоса
 - существующая граница земельного участка, имеющаяся в ЕГРН сведения о которой достаточны для определения ее местоположения
 - существующая граница земельного участка, имеющаяся в ЕГРН сведения о которой не достаточны для определения ее местоположения
 - граница зоны действия публичного сервитута
 - обозначение и наименование вновь образованной характерной точки границы публичного сервитута и части земельного участка
 - охранная зона сетей связи и сооружений связи
 - охранная зона электротехнических сооружений
 - зона санитарной охраны водопроводных соор. и водоводы
 - охранная зона сетей канализации
 - охранная зона тепловых сетей
 - охранная зона газопровода
 - граница зон санитарной охраны источников водоснабжения с указанием характеристик зон относительно установленных границ
 - номер существующего земельного участка в кадастровом квартале
 - условный номер части земельного участка
 - номер кадастрового квартала

Примечания
 1. Система координат - МСК-29
 2. Система высот - Балтийская 1977 г.
 3. Сплошные горизонталы проведены через 0,5 м
 4. Топографический план составлен по материалам съёмки, выполненной ООО "Арктиктранспроект" в 2021 г.



8000.253.026.СИД.0002.29/1565-1-ПМ.04-Г-1					
Газопровод межпоселковый от ГРС "Новодлинск" до с. Холмагары Холмагарского района Архангельской области					
Изм.	Кол.уч.	Лист	№вж.	Подпись	Дата
Разработал	Кемаба			<i>Кемаба</i>	06.2021
Проверил	Потарушина			<i>Потарушина</i>	06.2021
Норм. контр.	Потарушина			<i>Потарушина</i>	06.2021
Основная часть проекта межевания территории					
Чертеж межевания территории ПК453 - ПК495 Масштаб 1:2000					
				Студия	Лист
				ПМ	21
				Листов	26
ООО "Арктиктранспроект"					

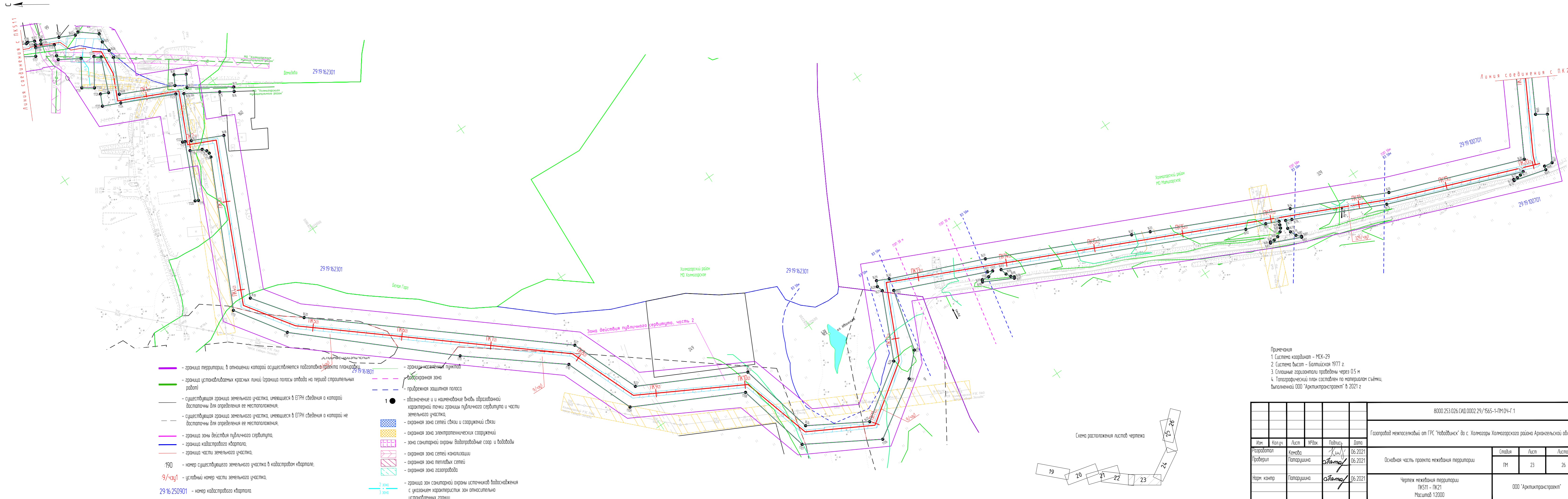
Согласовано	
Взам. инв. №	
Полг. и дата	
Инв. № подл.	



- Условные обозначения:**
- граница территории, в отношении которой осуществляется подготовка проекта планировки
 - граница устанавливаемых красных линий (граница полосы отвода на период строительных работ)
 - существующая граница земельного участка, имеющаяся в ЕГРН сведения о которой достаточны для определения ее местоположения,
 - - - существующая граница земельного участка, имеющаяся в ЕГРН сведения о которой не достаточны для определения ее местоположения,
 - граница зоны действия публичного сервитута;
 - граница кадастрового квартала;
 - граница части земельного участка;
 - :190 - намер существующего земельного участка в кадастровом квартале;
 - 9/чзз1 - условный номер части земельного участка;
 - 29.16.250901 - номер кадастрового квартала.
 - границы населённых пунктов
 - - - водоохранная зона
 - - - прибрежная защитная полоса
 - 1 ● - обозначение и наименование вновь образованной характерной точки границы публичного сервитута и части земельного участка;
 - охранная зона сетей связи и сооружений связи
 - охранная зона электротехнических сооружений
 - зона санитарной охраны: водопроводные соор. и водоводы
 - охранная зона сетей канализации
 - охранная зона тепловых сетей
 - охранная зона газопровода
 - 2 зона - граница зон санитарной охраны источников водоснабжения с указанием характеристик зон относительно установленных границ
 - 3 зона - граница зон санитарной охраны источников водоснабжения с указанием характеристик зон относительно установленных границ

Примечания
 1 Система координат - МСК-29
 2 Система высот - Балтийская 1977 г.
 3 Сплошные горизонталы проведены через 0,5 м
 4 Топографический план составлен по материалам съёмки, выполненной ООО "Арктиктранспроект" в 2021 г.

					8000.253.026.СИД.0002.29/1565-1-ПМ.04-Г.1				
					Газопровод межпоселковый от ГРС "Новодвинск" до с. Холмагоры Холмагорского района Архангельской области				
Изм.	Кол.уч.	Лист	№Вок.	Подпись	Дата	Основная часть проекта межевания территории	Статус	Лист	Листов
Разработал	Кемада			<i>Кемада</i>	06.2021		ПМ	22	26
Проверил	Потарушина			<i>Потарушина</i>	06.2021				
Норм. контр.	Потарушина			<i>Потарушина</i>	06.2021	Чертеж межевания территории ПК4.95 - ПК511 Масштаб 1:2000	ООО "Арктиктранспроект"		



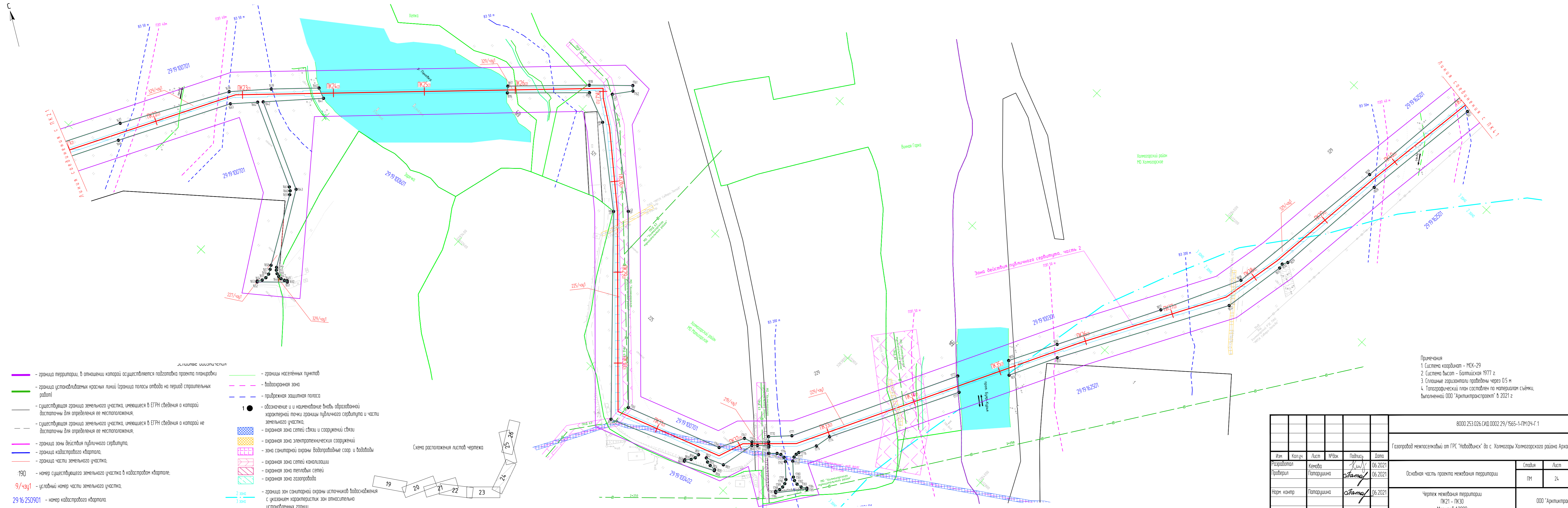
- граница территории, в отношении которой осуществляется подготовка проекта планировки
- граница устанавливаемых красных линий (граница полосы отвода на период строительных работ)
- существующая граница земельного участка, имеющаяся в ЕГРН сведения о которой достаточны для определения ее местоположения;
- существующая граница земельного участка, имеющаяся в ЕГРН сведения о которой не достаточны для определения ее местоположения;
- граница зоны действия публичного сервитута;
- граница кадастрового квартала;
- граница части земельного участка;
- 190 – номер существующего земельного участка в кадастром квартале;
- 9/43у1 – условный номер части земельного участка;
- 29.16.250901 – номер кадастрового квартала;

- границы населенных пунктов
- водоохранная зона
- прибрежная защитная полоса
- 1 ● – обозначение и наименование вновь образованной характерной точки границы публичного сервитута и части земельного участка;
- охранная зона сетей связи и сооружений связи
- охранная зона электротехнических сооружений
- зона санитарной охраны водопроводных соор. и вододовы
- охранная зона сетей канализации
- охранная зона тепловых сетей
- охранная зона газопровода
- граница зон санитарной охраны источников водоснабжения с указанием характеристик зон относительно установленных границ
- 2 зона
- 3 зона

- Примечания
- 1 Система координат – МСК-29
 - 2 Система высот – Балтийская 1977 г.
 - 3 Сплошные горизонталы проведены через 0,5 м
 - 4 Топографический план составлен по материалам съемки, выполненной ООО "Арктиктранспроект" в 2021 г.

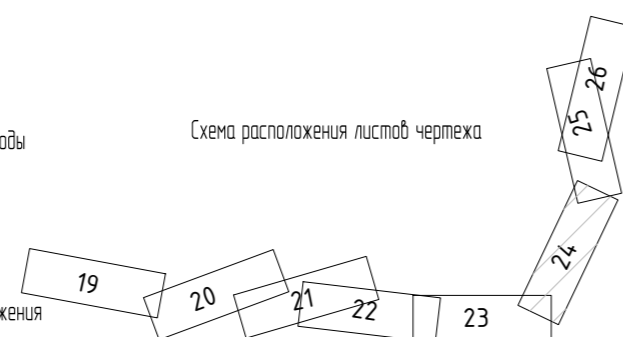
8000.253.026.СИД.0002.29/1565-1-ПМ.04-Г-1					
Газопровод межпоселковый от ГРС "Новодвинск" до с. Холмагоры Холмагорского района Архангельской области					
Изм.	Кол.уч.	Лист	№Вок.	Подпись	Дата
Разработал	Кемова			<i>Кемова</i>	06.2021
Проверил	Потарушина			<i>Потарушина</i>	06.2021
Норм. контр.	Потарушина			<i>Потарушина</i>	06.2021
Основная часть проекта межевания территории					
Чертеж межевания территории ПК511 – ПК21 Масштаб 1:2000					
				Статус	Лист
				ПМ	23
				Листов	26
ООО "Арктиктранспроект"					





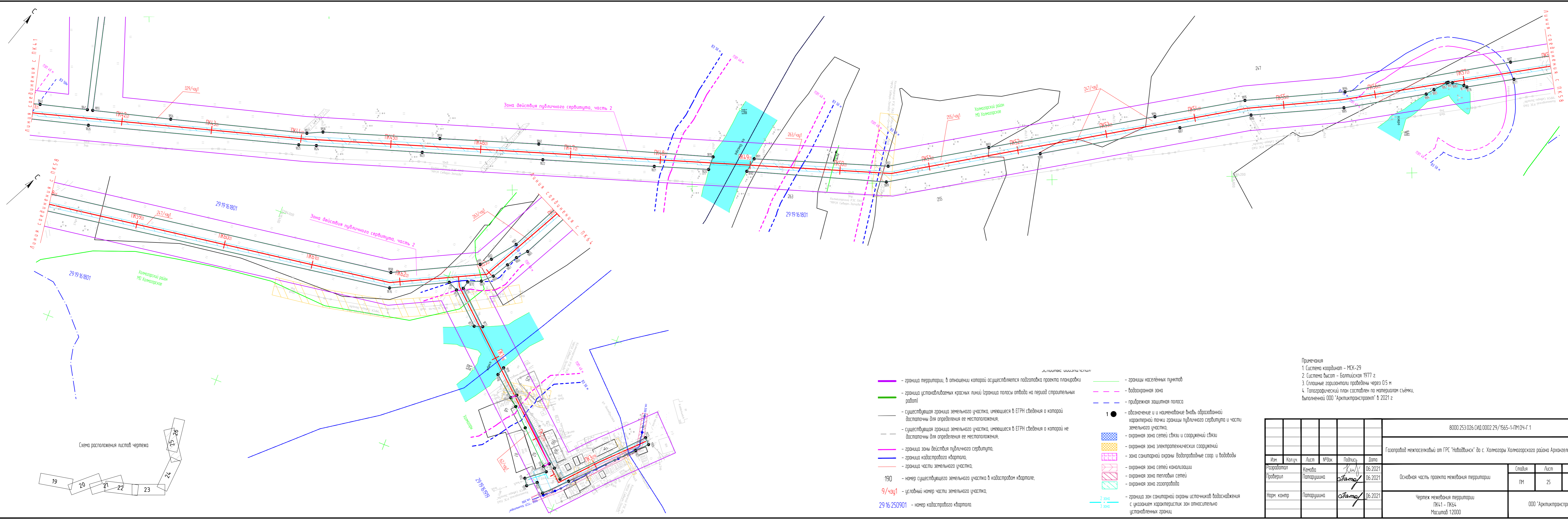
- Легенда обозначений**
- граница территории, в отношении которой осуществляется подготовка проекта планировки
 - граница устанавливаемых красных линий (граница полосы отвода на период строительных работ)
 - существующая граница земельного участка, имеющаяся в ЕГРН сведения о которой доступны для определения ее местоположения.
 - существующая граница земельного участка, имеющаяся в ЕГРН сведения о которой не доступны для определения ее местоположения.
 - граница зоны действия публичного сервитута.
 - граница кадастрового квартала.
 - граница части земельного участка.
 - 190 - номер существующего земельного участка в кадастровом квартале.
 - 9/чз1 - условный номер части земельного участка.
 - 2916250901 - номер кадастрового квартала.
 - границы населенных пунктов
 - водоохранная зона
 - прибрежная защитная полоса
 - 1 ● - обозначение и наименование вновь образованной характерной точки границы публичного сервитута и части земельного участка.
 - охранная зона сетей связи и сооружений связи
 - охранная зона электротехнических сооружений
 - зона санитарной охраны водопроводных соор. и водоводы
 - охранная зона сетей канализации
 - охранная зона тепловых сетей
 - охранная зона газопровода
 - граница зон санитарной охраны источников водоснабжения с указанием характеристик зон относительно установленных границ

Схема расположения листов чертежа



- Примечания**
- 1 Система координат - МСК-29
 - 2 Система высот - Балтийская 1977 г.
 - 3 Сплошные горизонтали проведены через 0,5 м
 - 4 Топографический план составлен по материалам съемки, выполненной ООО "Арктиктранспроект" в 2021 г.

8000.253.026.000.029/1665-1-ПМ.04-Г.1				
Газопровод межпоселковый от ГРС "Новодинск" до с. Холмагоры Холмагорского района Архангельской области				
Изм.	Колуч	Лист	№Вок	Дата
Разработал	Кебаба			06.2021
Проверил	Потарушина			06.2021
Норм. контр.	Потарушина			06.2021
Основная часть проекта межевания территории				
Чертеж межевания территории ПК21 - ПК30 Масштаб 1:2000				
			Страница	Лист
			ПМ	24
			Листов	
			26	
ООО "Арктиктранспроект"				

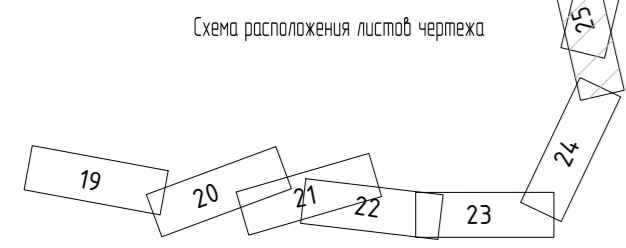


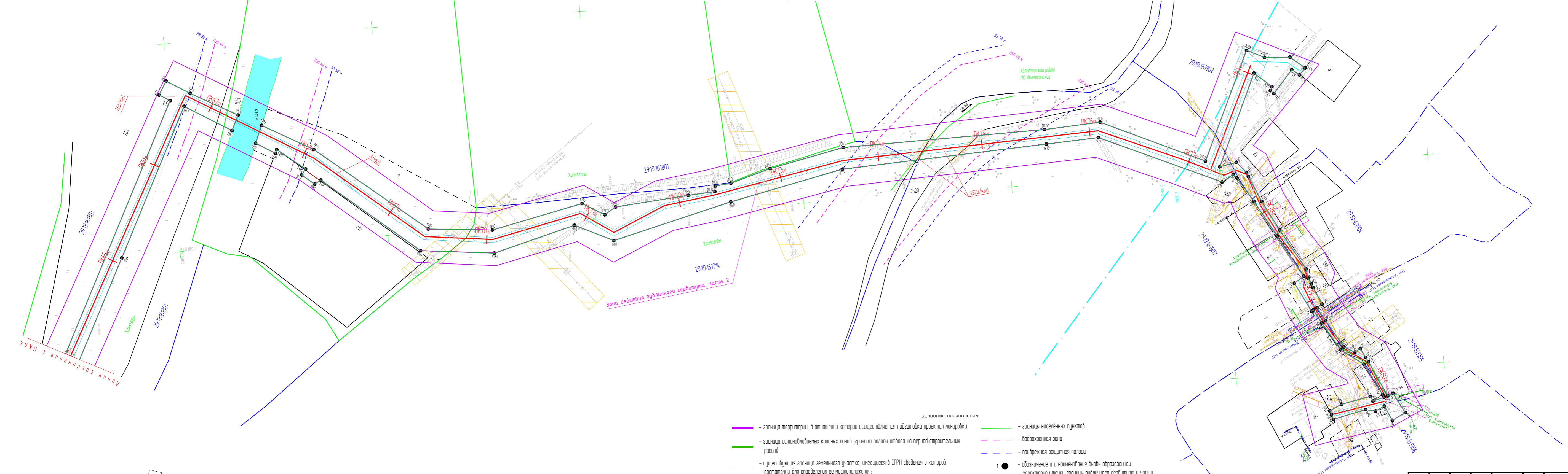
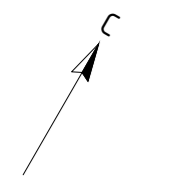
- Условные обозначения
- - граница территории, в отношении которой осуществляется подготовка проекта планировки
 - - граница устанавливаемых красных линий (граница полосы отвода на период строительных работ)
 - - существующая граница земельного участка, имеющиеся в ЕГРН сведения о которой достаточны для определения ее местоположения.
 - - - - существующая граница земельного участка, имеющиеся в ЕГРН сведения о которой не достаточны для определения ее местоположения.
 - - граница зоны действия публичного сервитута.
 - - граница кадастрового квартала.
 - - граница части земельного участка.
 - 190 - номер существующего земельного участка в кадастром квартале.
 - 9/чзч1 - условный номер части земельного участка.
 - 29.16.250901 - номер кадастрового квартала.
 - - границы населённых пунктов
 - - - - водоохранная зона
 - - - - приблизительная защитная полоса
 - 1 ● - обозначение и наименование внощ образзованной характерной точки границы публичного сервитута и части земельного участка.
 - охранная зона сетей связи и сооружений связи
 - охранная зона электротехнических сооружений
 - зона санитарной охраны водопроводные соор. и водоводы
 - охранная зона сетей канализации
 - охранная зона тепловых сетей
 - охранная зона газопровода
 - граница зон санитарной охраны источников водоснабжения с указанием характеристик зон относительно установленных границ

Примечания
 1. Система координат - МСК-29
 2. Система высот - Балтийская 1977 г.
 3. Сплошные горизонталы проведены через 0,5 м
 4. Топографический план составлен на материал съёмки, выполненной ООО "Арктиктранспроект" в 2021 г.

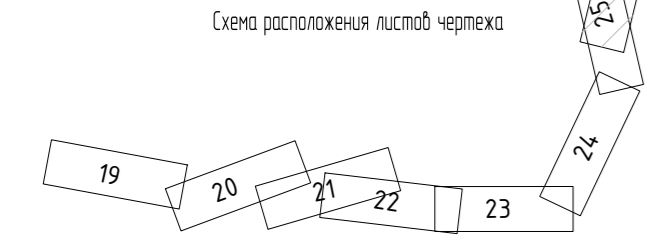
8000.253.026.СИД.0002.29/1565-1-ПМ04-Г.1					
Газопровод межпоселковый от ГРС "Новодвинск" до с. Холмагоры Холмагорского района Архангельской области					
Изм.	Кол.уч.	Лист	№вкл.	Подпись	Дата
Разработал	Кемава			<i>Кемава</i>	06.2021
Проверил	Потарушина			<i>Потарушина</i>	06.2021
Норм. контр.	Потарушина			<i>Потарушина</i>	06.2021
Основная часть проекта межевания территории					
Чертеж межевания территории ПК4.1 - ПК6.4 Масштаб 1:2000					
ООО "Арктиктранспроект"					

Создано	Взам. инв. №
Попл. и дата	
Инф. № подл.	





Создано
Взам. инв. №
Полн. и дата
Инв. № подл.



Примечания
 1. Система координат – МСК-29
 2. Система высот – Балтийская 1977 г
 3. Сплошные горизонтали проведены через 0,5 м
 4. Топографический план составлен по материалам съёмки, выполненной ООО "Арктиктранспроект" в 2021 г

- Легенда обозначений:
- граница территории, в отношении которой осуществляется подготовка проекта планировки
 - граница устанавливаемых красных линий (граница полосы отвода на период строительных работ)
 - существующая граница земельного участка, имеющего в ЕГРН сведения о которой доступна для определения ее местоположения.
 - - - существующая граница земельного участка, имеющего в ЕГРН сведения о которой не доступна для определения ее местоположения.
 - граница зоны действия публичного сервитута.
 - граница кадастрового квартала.
 - граница части земельного участка.
 - 190 - номер существующего земельного участка в кадастровом квартале.
 - 9/чзуп - условный номер части земельного участка.
 - 29-16-250901 - номер кадастрового квартала.
 - границы населённых пунктов
 - - - водоохранная зона
 - - - прибрежная защитная полоса
 - 1 ● - обозначение и наименование выноса образованной характерной точки границы публичного сервитута и части земельного участка.
 - охранная зона сетей связи и сооружений связи
 - охранная зона электротехнических сооружений
 - зона санитарной охраны водопроводных соор. и водоводы
 - охранная зона сетей канализации
 - охранная зона тепловых сетей
 - охранная зона газопровода
 - 2 зона - граница зон санитарной охраны источников водоснабжения с указанием характеристик зон относительно установленных границ
 - 3 зона

8000.253.026.СИД.0002.29/1565-1-ПМ.04-Г.1					
Газопровод межпоселковый от ГРС "Новобдинск" до с. Холмагоры Холмагорского района Архангельской области					
Изм.	Колуч.	Лист	№Вак.	Подпись	Дата
Разработал	Кемова			<i>Кемова</i>	06.2021
Проверил	Потарушина			<i>Потарушина</i>	06.2021
Норм. контр.	Потарушина			<i>Потарушина</i>	06.2021
Основная часть проекта межевания территории					
Чертеж межевания территории ПК64 - ПК80 Масштаб 1:2000					
				Студия	Лист
				ПМ	26
				Листов	26
ООО "Арктиктранспроект"					