


ХОЛМОГОРСКИЙ

16+



ВЕСТНИК

№ 16 (16)

10 марта

2023 года

АДМИНИСТРАЦИЯ ХОЛМОГОРСКОГО МУНИЦИПАЛЬНОГО ОКРУГА АРХАНГЕЛЬСКОЙ ОБЛАСТИ

ПОСТАНОВЛЕНИЕ

от 02 марта 2023 г. № 143
с. Холмогоры

О внесении изменений в постановление администрации Холмогорского муниципального округа Архангельской области от 20 февраля 2023 года № 127

Руководствуясь Уставом Холмогорского муниципального округа Архангельской области:

1. Внести в постановление администрации Холмогорского муниципального округа Архангельской области от 20 февраля 2023 года № 127 «О внесении изменений в Примерное положение об оплате труда работников муниципальных учреждений культуры Холмогорского муниципального округа Архангельской области, утвержденное постановлением администрации Холмогорского муниципального округа Архангельской области от 24 января 2023 года № 54» следующие изменения:

1.1 Пункт 3 изложить в следующей редакции:

«3. Настоящее постановление вступает в силу со дня его официального опубликования в газете «Холмогорский вестник» и распространяется на правоотношения, возникшие с 01 февраля 2023 года.»

2. Настоящее постановление вступает в силу со дня его официального опубликования в газете «Холмогорский вестник» и распространяется на правоотношения, возникшие с 01 февраля 2023 года.

Глава Холмогорского муниципального
округа Архангельской области

П.В. Волосатов

АДМИНИСТРАЦИЯ ХОЛМОГОРСКОГО МУНИЦИПАЛЬНОГО ОКРУГА АРХАНГЕЛЬСКОЙ ОБЛАСТИ

ПОСТАНОВЛЕНИЕ

от 03 марта 2023 г. № 144
с. Холмогоры

Об утверждении Положения о проведении эвакуационных мероприятий на территории Холмогорского муниципального округа Архангельской области в чрезвычайных ситуациях природного и техногенного характера

В соответствии с Федеральным законом от 21 декабря 1994 года № 68-ФЗ «О защите населения и территорий от чрезвычайных ситуаций природного и техногенного характера» и в целях совершенствования порядка проведения эвакуационных мероприятий в чрезвычайных ситуациях природного и техногенного характера, администрация Холмогорского муниципального округа Архангельской области постановляет:

1. Утвердить прилагаемое Положение о проведении эвакуационных мероприятий на территории Холмогорского муниципального округа Архангельской области в чрезвычайных ситуациях природного и техногенного характера.

2. Настоящее постановление вступает в силу со дня его официального опубликования в газете «Холмогорский вестник».

Глава Холмогорского муниципального округа Архангельской области

П.В. Волосатов

УТВЕРЖДЕНО

постановлением администрации
Холмогорского муниципального округа Архангельской области
от 03 марта 2023 г. № 144

ПОЛОЖЕНИЕ о проведении эвакуационных мероприятий на территории Холмогорского муниципального округа Архангельской области в чрезвычайных ситуациях природного и техногенного характера

I. Общие положения

Настоящее Положение о проведении эвакуационных мероприятий на территории Холмогорского муниципального округа Архангельской области в чрезвычайных ситуациях природного и техногенного характера (далее - Положение) разработано в соответствии с Федеральным законом от 21 декабря 1994 года № 68-ФЗ «О защите населения и территорий от чрезвычайных ситуаций природного и техногенного характера», постановлением Правительства Российской Федерации от 21 мая 2007 года № 304 «О классификации чрезвычайных ситуаций природного и техногенного характера», законом Архангельской области от 20 сентября 2005 года № 85-5-ОЗ «О компетенции органов государственной власти Архангельской области, органов местного самоуправления муниципальных образований Архангельской области и организаций в области защиты населения и территорий от чрезвычайных ситуаций природного и техногенного характера, гражданской обороны, обеспечения вызова экстренных оперативных служб по единому номеру «112»», постановлением Правительства Архангельской области от 21 июня 2011 года № 195-пп «О проведении эвакуационных мероприятий на территории Архангельской области в чрезвычайных ситуациях межмуниципального и регионального характера» и определяет порядок планирования, организации проведения эвакуационных мероприятий при возникновении чрезвычайных ситуаций природного и техногенного характера на территории Холмогорского муниципального округа Архангельской области (далее - Холмогорский муниципальный округ).

II. Эвакуационные органы и их предназначение

2.1. Для планирования, подготовки и проведения эвакуационных мероприятий заблаговременно создается

эвакуационная (эвакоприёмная) комиссия Холмогорского муниципального округа.

2.2. При проведении эвакуационных мероприятий эвакуационная (эвакоприёмная) комиссия Холмогорского муниципального округа взаимодействует с руководителями организаций, администрациями пунктов временного размещения эвакуируемого (отселяемого) населения.

2.3. Председателем эвакуационной (эвакоприёмной) комиссии Холмогорского муниципального округа назначается первый заместитель главы администрации Холмогорского муниципального округа.

2.4. В состав эвакуационной (эвакоприёмной) комиссии Холмогорского муниципального округа включаются лица руководящего состава администрации Холмогорского муниципального округа, а также могут включаться представители организаций и органов внутренних дел (по согласованию с ними).

2.5. Особенности проведения эвакуации определяются характером источника чрезвычайной ситуации, пространственно-временными характеристиками воздействия поражающих факторов источника чрезвычайной ситуации, численностью и охватом вывозимого (выводимого) населения, временем и срочностью проведения эвакуационных мероприятий.

2.6. Общее руководство эвакуационными мероприятиями в чрезвычайных ситуациях муниципального характера на территории Холмогорского муниципального округа осуществляет глава Холмогорского муниципального округа Архангельской области.

III. Организация планирования и проведения эвакуационных мероприятий

3.1. Планирование эвакуации населения при чрезвычайных ситуациях природного и техногенного характера на территории Холмогорского муниципального округа осуществляется эвакуационной (эвакоприёмной) комиссией Холмогорского муниципального округа.

3.2. При планировании эвакуации населения, находящегося в зоне возможной чрезвычайной ситуации природного и техногенного характера, в зависимости от вида чрезвычайной ситуации при необходимости указываются:

порядок оповещения населения о начале эвакуации;

численность эваконаселения с расчетом по категориям;

пункты (районы) временного размещения эваконаселения;

сроки выполнения эвакуационных мероприятий;

маршруты вывоза (вывода) населения;

порядок вывоза населения транспортом из зоны чрезвычайной ситуации природного и техногенного характера;

пункты посадки населения на транспорт, пункты высадки в безопасных (вне зон действия поражающих факторов источника чрезвычайной ситуации) районах;

организация обеспечения общественного порядка и регулирования дорожного движения на маршрутах эвакуации;

организация комплексной разведки (инженерной, радиационной, химической и биологической);

порядок вывоза эваконаселения из пункта промежуточной эвакуации на границах зоны чрезвычайной ситуации к местам размещения в безопасных (вне зоны действия поражающих факторов источника чрезвычайной ситуации) районах;

порядок размещения эваконаселения в пунктах временного размещения или в безопасных районах и его первоочередного жизнеобеспечения;

санитарно-противоэпидемические и лечебно-эвакуационные мероприятия;

порядок управления эвакуацией населения;

организация информирования и инструктирование населения в ходе эвакуации.

3.3. Эвакуации подлежат население, попадающее в зону чрезвычайной ситуации.

3.4. Вероятными источниками возникновения чрезвычайных ситуаций, угрожающих здоровью и жизни людей, осложняющих производственную деятельность на территории Холмогорского муниципального округа и требующих проведения эвакуационных мероприятий, могут быть:

лесные, торфяные и прочие пожары;

радиационное, химическое и биологическое заражение (загрязнение);

паводок;

размораживание систем отопления в жилищном фонде и т.д.

3.5. В зависимости от времени и сроков проведения эвакуационных мероприятий вводятся следующие варианты эвакуации населения, материальных и культурных ценностей:

заблаговременная - проводится из зон возможного действия поражающих факторов (прогнозируемых зон чрезвычайных ситуаций) при получении достоверных данных о вероятности возникновения аварии на потенциально опасных объектах или стихийного бедствия. Заблаговременная эвакуация может быть полная и частичная (полная эвакуация предполагает вывоз (вывод) всех категорий населения из зоны чрезвычайной ситуации, частичная эвакуация предполагает вывоз (вывод) из зоны чрезвычайной ситуации нетрудоспособного населения, детей дошкольного возраста, учащихся общеобразовательных учреждений);

экстренная - вывоз (вывод) населения из зоны чрезвычайной ситуации может осуществляться при малом времени упреждения и в условиях воздействия на людей поражающих факторов источника чрезвычайной ситуации.

3.6. При получении достоверных данных о высокой вероятности возникновения аварии на потенциально опасных объектах или стихийного бедствия проводится заблаговременная эвакуация населения из зон возможного действия

поражающих факторов (прогнозируемых зон чрезвычайной ситуации).

Основанием для введения данной меры защиты является краткосрочный прогноз возникновения аварии или стихийного бедствия на период от нескольких десятков минут до нескольких суток, который может уточняться в течение этого срока.

3.7. В случае возникновения чрезвычайной ситуации проводится экстренная эвакуация населения. Вывоз (вывод) населения из зон чрезвычайной ситуации может осуществляться при малом времени упреждения и в условиях воздействия на людей поражающих факторов источника чрезвычайной ситуации.

3.8. В случае нарушения нормального жизнеобеспечения населения, при котором возникает угроза жизни и здоровью людей, также проводится экстренная эвакуация.

3.9. В зависимости от охвата эвакуационными мероприятиями населения, оказавшегося в зоне чрезвычайной ситуации, выделяют следующие варианты их проведения: общая эвакуация и частичная эвакуация.

3.10. Общая эвакуация предполагает вывоз (вывод) всех категорий населения из зоны чрезвычайной ситуации.

Частичная эвакуация осуществляется при необходимости вывода из зоны чрезвычайной ситуации нетрудоспособного населения, детей дошкольного возраста, учащихся образовательных организаций.

Выбор указанных вариантов проведения эвакуации определяется в зависимости от масштабов распространения и характера опасности, достоверности прогноза ее реализации, а также перспектив хозяйственного использования производственных объектов, размещенных в зоне действия поражающих факторов источника чрезвычайной ситуации.

3.11. Основанием для принятия решения на проведение эвакуации является наличие угрозы жизни и здоровью людей, оцениваемой по заранее установленным для каждого вида опасности критериям или экспертным заключениям.

3.12. Способы эвакуации и сроки ее проведения зависят от масштабов чрезвычайной ситуации, численности оказавшегося в опасной зоне населения, наличия транспорта и других местных условий. Население эвакуируется транспортом, пешим порядком или комбинированным способом, основанном на сочетании вывода максимально возможного количества людей с одновременным вывозом остальной части населения, имеющимся транспортом. При этом транспортом планируется вывезти, как правило, население, которое не может передвигаться пешим порядком.

Комбинированный способ эвакуации в наиболее полной мере отвечает требованию по осуществлению эвакуационных мероприятий из зоны чрезвычайной ситуации (при постоянной угрозе воздействия поражающих факторов источника чрезвычайной ситуации) в максимально сжатые сроки.

3.13. С получением сигнала на проведение эвакуации населения из зоны чрезвычайной ситуации осуществляются следующие мероприятия:

проводится оповещение руководителей организаций, а также населения, расположенного в зоне чрезвычайной ситуации, о проведении эвакуации;

организуется взаимодействие эвакуационной (эвакоприёмной) комиссии Холмогорского муниципального округа с руководителями организаций по вопросам:

развертывания и приведения в готовность пунктов временного размещения, пунктов длительного проживания, а также имеющегося жилищного фонда;

сбора и подготовки к отправке в безопасные районы населения, материальных и культурных ценностей, подлежащих эвакуации;

подачи транспортных средств к пунктам посадки населения на транспорт;

приема и размещения эвакуируемого населения в безопасных районах, заблаговременно подготовленных по первоочередным видам жизнеобеспечения.

3.14. Временное размещение эвакуируемого населения может осуществляться не только по заранее отработанным планам, но и проводиться в оперативном порядке.

Для кратковременного размещения эвакуируемого населения могут быть использованы служебно-бытовые помещения, дома культуры, пансионаты, лечебно-оздоровительные учреждения, туристические базы, дома отдыха, санатории, расположенные на территории Холмогорского муниципального округа.

3.15. В целях создания условий для организованного проведения эвакуации населения, материальных и культурных ценностей на территории Холмогорского муниципального округа планируются мероприятия по следующим видам обеспечения:

транспортному;

медицинскому;

охране общественного порядка;

обеспечению безопасности дорожного движения;

инженерному;

материально-техническому;

связи, информированию и оповещению;

разведки.

IV. Финансовое обеспечение

Финансовое обеспечение эвакуационных мероприятий при чрезвычайной ситуации муниципального характера является расходным обязательством местного бюджета администрации Холмогорского муниципального округа.

АДМИНИСТРАЦИЯ ХОЛМОГОРСКОГО МУНИЦИПАЛЬНОГО ОКРУГА АРХАНГЕЛЬСКОЙ ОБЛАСТИ

ПО С Т А Н О В Л Е Н И Е

от 06 марта 2023 г. № 145

с. Холмогоры

Об утверждении административного регламента предоставления муниципальной услуги по предоставлению земельного участка, находящегося в государственной или муниципальной собственности Холмогорского муниципального округа Архангельской области, в собственность бесплатно

В соответствии со статьей 13 Федерального закона от 27 июля 2010 года № 210-ФЗ «Об организации предоставления государственных и муниципальных услуг», подпунктом 4 пункта 2 статьи 7 областного закона от 02 июля 2012 года № 508-32-ОЗ «О государственных и муниципальных услугах в Архангельской области и дополнительных мерах по защите прав человека и гражданина при их предоставлении», администрация Холмогорского муниципального округа Архангельской области постановляет:

1. Утвердить прилагаемый административный регламент предоставления муниципальной услуги по предоставлению земельного участка, находящегося в государственной или муниципальной собственности Холмогорского муниципального округа Архангельской области, в собственность бесплатно (далее – административный регламент).

2. Установить, что положения административного регламента в части, касающейся предоставления муниципальной услуги через многофункциональный центр предоставления государственных и муниципальных услуг и (или) привлекаемые им организации, применяются со дня вступления в силу соглашения о взаимодействии между администрацией Холмогорского муниципального округа Архангельской области и многофункциональным центром предоставления государственных и муниципальных услуг и в течение срока действия такого соглашения.

Установить, что в случаях, предусмотренных соглашением о взаимодействии между администрацией Холмогорского муниципального округа Архангельской области и многофункциональным центром предоставления государственных и муниципальных услуг, административные действия, связанные с межведомственным информационным взаимодействием, предусмотренные административным регламентом, осуществляются уполномоченными работниками многофункционального центра предоставления государственных и муниципальных услуг и (или) привлекаемых им организаций. В этих случаях данные административные действия, предусмотренные административным регламентом, муниципальными служащими администрации Холмогорского муниципального округа Архангельской области не осуществляются.

3. Установить, что положения административного регламента в части, касающейся предоставления муниципальной услуги через Архангельский региональный портал государственных и муниципальных услуг (функций) и Единый портал государственных и муниципальных услуг (функций), применяются со дня вступления в силу соглашения об информационном взаимодействии между администрацией Холмогорского муниципального округа Архангельской области и министерством связи и информационных технологий Архангельской области и в течение срока действия такого соглашения.

4. Настоящее постановление вступает в силу со дня его официального опубликования в газете «Холмогорский вестник».

Глава Холмогорского муниципального округа Архангельской области

П.В. Волосатов

УТВЕРЖДЕН
постановлением администрации
Холмогорского муниципального округа Архангельской области
от 06 марта 2023 г. № 145

АДМИНИСТРАТИВНЫЙ РЕГЛАМЕНТ предоставления муниципальной услуги по предоставлению земельного участка, находящегося в государственной или муниципальной собственности Холмогорского муниципального округа Архангельской области, в собственность бесплатно

I. Общие положения

1.1. Предмет регулирования административного регламента

1. Настоящий административный регламент устанавливает порядок предоставления муниципальной услуги по предоставлению земельного участка, находящегося в государственной или муниципальной собственности Холмогорского муниципального округа Архангельской области, в собственность бесплатно (далее – муниципальная услуга), и стандарт предоставления муниципальной услуги, включая сроки и последовательность административных процедур и административных действий администрации Холмогорского муниципального округа Архангельской области (далее – администрация) при осуществлении полномочий по предоставлению муниципальной услуги.

2. Предоставление муниципальной услуги включает в себя следующие административные процедуры:

- 1) рассмотрение вопроса о предварительном согласовании предоставления земельного участка;
- 2) рассмотрение вопроса о предоставлении земельного участка.

1.2. Описание заявителей при предоставлении муниципальной услуги

3. Заявителями при предоставлении муниципальной услуги являются:

- 1) физические лица;
- 2) юридические лица.

4. От имени заявителей, являющихся юридическими лицами (организациями), вправе выступать:

руководитель организации при предоставлении документов, подтверждающих полномочия;
представитель организации при представлении доверенности, подписанной руководителем организации или иным уполномоченным на это лицом в соответствии с федеральным законом и учредительными документами;
многофункциональный центр при предоставлении государственных и муниципальных услуг при предоставлении копии полученного от заявителя запроса о предоставлении нескольких государственных и (или) муниципальных услуг (комплексного запроса).

От имени заявителей, являющихся физическими лицами, вправе выступать:

представитель физического лица при представлении доверенности, подписанной физическим лицом и оформленной в соответствии с гражданским законодательством;

законный представитель физического лица (если последний не полностью дееспособен) при представлении документов, подтверждающих права законного представителя;

многофункциональный центр при предоставлении государственных и муниципальных услуг при предоставлении копии полученного от заявителя запроса о предоставлении нескольких государственных и (или) муниципальных услуг (комплексного запроса).

5. Земельные участки предоставляются гражданину или юридическому лицу в собственность бесплатно на основании решения уполномоченного органа осуществляется в случае предоставления:

1) земельного участка религиозной организации, имеющей в собственности здания или сооружения религиозного или благотворительного назначения, расположенные на таком земельном участке;

2) земельного участка, образованного в соответствии с проектом межевания территории и являющегося земельным участком общего назначения, расположенным в границах территории ведения гражданами садоводства или огородничества для собственных нужд, в общую долевую собственность лицам, являющимся собственниками земельных участков, расположенных в границах такой территории, пропорционально площади этих участков;

3) земельного участка гражданину по истечении пяти лет со дня предоставления ему земельного участка в безвозмездное пользование в соответствии с [подпунктом 6 пункта 2 статьи 39.10](#) Земельного Кодекса при условии, что этот гражданин использовал такой земельный участок в указанный период в соответствии с установленным разрешенным использованием;

4) земельного участка гражданину по истечении пяти лет со дня предоставления ему земельного участка в безвозмездное пользование в соответствии с [подпунктом 7 пункта 2 статьи 39.10](#) Земельного Кодекса при условии, что этот гражданин использовал такой земельный участок в указанный период в соответствии с установленным разрешенным использованием и работал по основному месту работы в муниципальном образовании и по специальности, которые

определены законом субъекта Российской Федерации;

5) земельного участка гражданам, имеющим трех и более детей, в случае и в порядке, которые установлены органами государственной власти субъектов Российской Федерации. Органами государственной власти субъектов Российской Федерации может быть предусмотрено требование о том, что такие граждане должны состоять на учете в качестве нуждающихся в жилых помещениях или у таких граждан имеются основания для постановки их на данный учет, а также установлена возможность предоставления таким гражданам с их согласия иных мер социальной поддержки по обеспечению жилыми помещениями взамен предоставления им земельного участка в собственность бесплатно;

6) земельного участка иным не указанным в [подпункте 5](#) настоящего пункта отдельным категориям граждан и (или) некоммерческим организациям, созданным гражданами, в случаях, предусмотренных федеральными законами, отдельным категориям граждан в случаях, предусмотренных законами субъектов Российской Федерации;

7) земельного участка, предоставленного религиозной организации на праве постоянного (бессрочного) пользования и предназначенного для сельскохозяйственного производства, этой организации в случаях, предусмотренных законами субъектов Российской Федерации;

8) земельного участка гражданину в соответствии с Федеральным [законом](#) от 1 мая 2016 года № 119-ФЗ «Об особенностях предоставления гражданам земельных участков, находящихся в государственной или муниципальной собственности и расположенных в Арктической зоне Российской Федерации и на других территориях Севера, Сибири и Дальнего Востока Российской Федерации, и о внесении изменений в отдельные законодательные акты Российской Федерации»;

9) земельного участка в соответствии с Федеральным [законом](#) от 24 июля 2008 года № 161-ФЗ «О содействии развитию жилищного строительства»;

10) земельного участка, включенного в границы территории инновационного научно-технологического центра, фонду, созданному в соответствии с Федеральным [законом](#) от 29 июля 2017 года № 216-ФЗ «Об инновационных научно-технологических центрах и о внесении изменений в отдельные законодательные акты Российской Федерации».

1.3. Требования к порядку информирования о правилах предоставления муниципальной услуги

6. Информация о правилах предоставления муниципальной услуги может быть получена:

по телефону;

по электронной почте;

по почте путем обращения заявителя с письменным запросом о предоставлении информации;

при личном обращении заявителя;

на официальном сайте администрации в информационно-телекоммуникационной сети «Интернет»;

на Архангельском региональном портале государственных и муниципальных услуг (функций) и Едином портале государственных и муниципальных услуг (функций);

в помещениях администрации (на информационных стендах);

в многофункциональном центре предоставления государственных и муниципальных услуг и (или) привлекаемых им организациях.

7. При информировании по телефону, по электронной почте, по почте (путем обращения заявителя с письменным запросом о предоставлении информации) и при личном обращении заявителя:

1) сообщается следующая информация:

контактные данные администрации (почтовый адрес, адрес официального сайта в информационно-телекоммуникационной сети «Интернет», номер телефона для справок, адрес электронной почты);

график работы администрации с заявителями;

сведения о порядке досудебного (внесудебного) обжалования решений и действий (бездействия) должностных лиц, муниципальных служащих администрации, а также решений и действий (бездействия) многофункционального центра предоставления государственных и муниципальных услуг и (или) привлекаемых им организаций, их работников;

2) осуществляется консультирование по порядку предоставления муниципальной услуги, в том числе в электронной форме.

Максимальный срок консультации на личном приеме при обращении заявителя не должен превышать 20 минут (за исключением случаев консультирования по порядку предоставления муниципальной услуги в электронной форме).

Ответ на телефонный звонок должен начинаться с информации о наименовании администрации (структурного подразделения), в которую позвонил гражданин, должности, фамилии, имени и отчестве принявшего телефонный звонок муниципального служащего администрации. Время разговора не должно превышать 10 минут (за исключением случаев консультирования по порядку предоставления муниципальной услуги в электронной форме). При невозможности муниципального служащего, принявшего телефонный звонок, самостоятельно ответить на поставленные вопросы, телефонный звонок должен быть переадресован (переведен) на другого муниципального служащего либо позвонившему гражданину должен быть сообщен номер телефона, по которому можно получить необходимую информацию, или указан иной способ получения информации о правилах предоставления муниципальной услуги.

Обращения заявителей и их письменные запросы рассматриваются в администрации в порядке, предусмотренном Федеральным законом от 02 мая 2006 года № 59-ФЗ «О порядке рассмотрения обращений граждан Российской Федерации» и Федеральным законом от 09 февраля 2009 года № 8-ФЗ «Об обеспечении доступа к информации о деятельности

государственных органов и органов местного самоуправления».

8. На официальном сайте администрации в информационно-телекоммуникационной сети «Интернет» размещается следующая информация:

текст настоящего административного регламента;

контактные данные администрации, указанные в пункте 7 настоящего административного регламента;

график работы администрации с заявителями в целях оказания содействия при подаче запросов заявителей в электронной форме;

образцы заполнения заявителями бланков документов;

информация о порядке обращения за получением результата муниципальной услуги в электронной форме, в том числе образцы заполнения заявителями интерактивных электронных форм документов на Архангельском региональном портале государственных и муниципальных услуг (функций) и Едином портале государственных и муниципальных услуг (функций);

порядок получения консультаций (справок) о предоставлении муниципальной услуги;

сведения о порядке досудебного (внесудебного) обжалования решений и действий (бездействия) должностных лиц администрации, муниципальных служащих, а также решений и действий (бездействия) многофункционального центра предоставления государственных и муниципальных услуг и (или) привлекаемых им организаций, их работников.

9. На Архангельском региональном портале государственных и муниципальных услуг (функций) размещаются:

информация, указанная в пункте 8 настоящего административного регламента;

информация, указанная в пункте 22 Положения о формировании и ведении Архангельского регионального реестра государственных и муниципальных услуг (функций) и Архангельского регионального портала государственных и муниципальных услуг (функций), утвержденного постановлением Правительства Архангельской области от 28 декабря 2010 года № 408-пп.

10. В помещениях администрации (на информационных стендах) размещается информация, указанная в пункте 8 настоящего административного регламента.

В многофункциональном центре предоставления государственных и муниципальных услуг и (или) привлекаемых им организациях предоставляется информация, предусмотренная Правилами организации деятельности многофункциональных центров предоставления государственных и муниципальных услуг, утвержденными постановлением Правительства Российской Федерации от 22 декабря 2012 года № 1376.

II. Стандарт предоставления муниципальной услуги

11. Полное наименование муниципальной услуги: «Предоставление земельного участка, находящегося в государственной или муниципальной собственности Холмогорского муниципального округа Архангельской области, в собственность бесплатно».

Краткое наименование муниципальной услуги: «Предоставление земельного участка, находящегося в государственной или муниципальной собственности в собственность бесплатно».

12. Муниципальная услуга исполняется непосредственно администрацией в лице структурного подразделения – Комитета по управлению муниципальным имуществом администрации Холмогорского муниципального округа Архангельской области (далее – Комитет).

13. Предоставление муниципальной услуги осуществляется в соответствии с нормативными правовыми актами, перечень которых подлежит размещению на Архангельском региональном портале государственных и муниципальных услуг (функций) и на официальном сайте администрации в информационно-телекоммуникационной сети Интернет.

2.1. Перечень документов, необходимых для предоставления муниципальной услуги

14. Для получения результата муниципальной услуги (без проведения торгов) в случае, если земельный участок предстоит образовать или границы земельного участка подлежат уточнению в соответствии с Федеральным законом от 13 июля 2015 года № 218-ФЗ «О государственной регистрации недвижимости», далее – Федеральным законом «О государственной регистрации недвижимости», заявитель обращается в администрацию с заявлением о предварительном согласовании предоставления земельного участка.

В заявлении о предварительном согласовании предоставления земельного участка указываются:

1) фамилия, имя и (при наличии) отчество, место жительства заявителя, реквизиты документа, удостоверяющего личность заявителя (для гражданина);

2) наименование и место нахождения заявителя (для юридического лица), а также государственный регистрационный номер записи о государственной регистрации юридического лица в едином государственном реестре юридических лиц и идентификационный номер налогоплательщика, за исключением случаев, если заявителем является иностранное юридическое лицо;

3) кадастровый номер земельного участка, заявление о предварительном согласовании предоставления которого подано (далее - испрашиваемый земельный участок), в случае, если границы такого земельного участка подлежат уточнению в соответствии с Федеральным законом «О государственной регистрации недвижимости»;

4) реквизиты решения об утверждении проекта межевания территории, если образование испрашиваемого

земельного участка предусмотрено указанным проектом;

5) кадастровый номер земельного участка или кадастровые номера земельных участков, из которых в соответствии с проектом межевания территории, со схемой расположения земельного участка или с проектной документацией лесных участков предусмотрено образование испрашиваемого земельного участка, в случае, если сведения о таких земельных участках внесены в Единый государственный реестр недвижимости;

6) вид права, на котором заявитель желает приобрести земельный участок, если предоставление земельного участка возможно на нескольких видах прав;

7) цель использования земельного участка;

8) реквизиты решения об изъятии земельного участка для государственных или муниципальных нужд в случае, если земельный участок предоставляется взамен земельного участка, изымаемого для государственных или муниципальных нужд;

9) реквизиты решения об утверждении документа территориального планирования и (или) проекта планировки территории в случае, если земельный участок предоставляется для размещения объектов, предусмотренных указанным документом и (или) проектом;

10) почтовый адрес и (или) адрес электронной почты для связи с заявителем.

К заявлению о предварительном согласовании предоставления земельного участка заявитель представляет следующие документы:

1) документ, подтверждающий полномочия представителя заявителя, в случае, если с заявлением о предварительном согласовании предоставления земельного участка обращается представитель заявителя;

2) заверенный перевод на русский язык документов о государственной регистрации юридического лица в соответствии с законодательством иностранного государства в случае, если заявителем является иностранное юридическое лицо;

3) документы, подтверждающие право заявителя на приобретение земельного участка без проведения торгов и предусмотренные Приказом Федеральной службы государственной регистрации, кадастра и картографии от 02.09.2020 года № П/0321 «Об утверждении перечня документов, подтверждающих право заявителя на приобретение земельного участка без проведения торгов», за исключением документов, которые должны быть представлены в администрацию в порядке межведомственного информационного взаимодействия;

4) схема расположения земельного участка в случае, если испрашиваемый земельный участок предстоит образовать и отсутствует проект межевания территории, в границах которой предстоит образовать такой земельный участок;

5) подготовленный садоводческим или огородническим некоммерческим товариществом реестр членов такого товарищества в случае, если подано заявление о предварительном согласовании предоставления земельного участка или о предоставлении земельного участка в безвозмездное пользование такому товариществу.

Рекомендуемая форма заявления приведена в приложении № 1 к настоящему административному регламенту (форма заявления о предварительном согласовании предоставления земельного участка).

15. Для получения результата муниципальной услуги, если не требуется образование испрашиваемого земельного участка или уточнение его границ, заявитель обращается в администрацию с заявлением о предоставлении земельного участка.

К заявлению о предоставлении земельного участка заявитель представляет следующие документы:

1) документ, подтверждающий полномочия представителя заявителя, в случае, если с заявлением о предварительном согласовании предоставления земельного участка обращается представитель заявителя;

2) заверенный перевод на русский язык документов о государственной регистрации юридического лица в соответствии с законодательством иностранного государства в случае, если заявителем является иностранное юридическое лицо;

3) документы, подтверждающие право заявителя на приобретение земельного участка без проведения торгов и предусмотренные Приказом Федеральной службы государственной регистрации, кадастра и картографии от 02.09.2020 года № П/0321 «Об утверждении перечня документов, подтверждающих право заявителя на приобретение земельного участка без проведения торгов», за исключением документов, которые должны быть представлены в администрацию в порядке межведомственного информационного взаимодействия;

4) подготовленный садоводческим или огородническим некоммерческим товариществом реестр членов такого товарищества в случае, если подано заявление о предварительном согласовании предоставления земельного участка или о предоставлении земельного участка в безвозмездное пользование такому товариществу.

Предоставление указанных документов не требуется в случае, если указанные документы направлялись с заявлением о предварительном согласовании предоставления земельного участка, по итогам рассмотрения которого принято решение о предварительном согласовании предоставления земельного участка.

Рекомендуемая форма заявления приведена в приложении № 1 к настоящему административному регламенту (форма заявления о предоставлении земельного участка).

В случаях, предусмотренных подпунктами 4 и 5 статьи 39.5 Земельного кодекса Российской Федерации, заявление о предоставлении земельного участка (в собственность) должно быть подано до дня прекращения права безвозмездного пользования таким земельным участком и одновременно с заявлением о прекращении этого права.

В случаях, предусмотренных подпунктом 7 пункта 2 статьи 39.3, подпунктом 11 пункта 2 статьи 39.6 Земельного кодекса Российской Федерации, заявление о предоставлении земельного участка (в собственность или в аренду) должно

быть подано одновременно с заявлением о прекращении права постоянного (бессрочного) пользования таким земельным участком.

16. Для получения результата муниципальной услуги заявитель вправе по собственной инициативе предоставить:

1) выписку из ЕГРН об объекте недвижимости (об испрашиваемом земельном участке);

2) выписку из ЕГРН об объекте недвижимости (о здании и (или) сооружении, расположенном(ых) на испрашиваемом земельном участке);

3) выписку из ЕГРН об объекте недвижимости (о помещении в здании, сооружении, расположенном на испрашиваемом земельном участке, в случае обращения собственника помещения);

4) выписку из Единого государственного реестра юридических лиц (ЕГРЮЛ) о юридическом лице, являющемся заявителем;

5) выписку из Единого государственного реестра индивидуальных предпринимателей (ЕГРИП) об индивидуальном предпринимателе, являющемся заявителем;

6) документ о предоставлении исходного земельного участка СНТ или ОНТ, за исключением случаев, если право на исходный земельный участок зарегистрировано в ЕГРН;

7) выписки из ЕГРЮЛ в отношении СНТ или ОНТ.

17. Если заявитель не представил по собственной инициативе документы, указанные в пункте 16 настоящего административного регламента, администрация должна самостоятельно запросить их путем направления межведомственных информационных запросов в порядке, предусмотренном разделом III настоящего административного регламента.

18. Документы, предусмотренные настоящим административным регламентом, представляются (направляются) заявителем в подлиннике и копии (при личном обращении) либо копии, заверенной подписью заявителя – для физического лица, подписью заявителя и печатью, если заявителем является юридическое лицо (при обращении почтовым отправлением), электронного документа (при обращении через Архангельский региональный портал государственных и муниципальных услуг (функций) или Единый портал государственных и муниципальных услуг (функций)) в одном экземпляре каждый.

Копии документов должны полностью соответствовать подлинникам документов. Электронные документы представляются в формате pdf размером не более 5 Мбайт и должны полностью соответствовать документам на бумажном носителе.

19. Документы, предусмотренные настоящим подразделом, представляются одним из следующих способов:

подаются заявителем лично в администрацию, многофункциональный центр предоставления государственных и муниципальных услуг и (или) привлекаемую им организацию;

направляются почтовым отправлением в администрацию;

направляются через Архангельский региональный портал государственных и муниципальных услуг (функций) или Единый портал государственных и муниципальных услуг (функций). Формирование запроса заявителя, являющегося физическим лицом, в электронной форме осуществляется посредством заполнения электронной формы запроса на Архангельском региональном портале государственных и муниципальных услуг (функций) или Едином портале государственных и муниципальных услуг (функций) без необходимости дополнительной подачи запроса заявителя в какой-либо иной форме. Запрос заявителя, представленный данным способом, подписывается простой электронной подписью заявителя (с использованием электронного сервиса «личный кабинет») при условии, что при выдаче ключа простой электронной подписи личность заявителя установлена при личном приеме. Запрос заявителя, являющегося юридическим лицом, подписывается электронной подписью, определяемой в соответствии с Правилами определения видов электронной подписи, использование которых допускается при обращении за получением государственных и муниципальных услуг, утвержденными постановлением Правительства Российской Федерации от 25 июня 2012 года № 634.

Документы, предусмотренные настоящим подразделом, могут быть представлены в составе запроса заявителя о предоставлении нескольких государственных и (или) муниципальных услуг (комплексного запроса) в соответствии с правилами, предусмотренными статьей 15.1 Федерального закона от 27 июля 2010 года № 210-ФЗ «Об организации предоставления государственных и муниципальных услуг». Комплексные запросы в части, касающейся муниципальной услуги, рассматриваются в порядке, предусмотренном настоящим административным регламентом для рассмотрения запросов заявителя.

2.2. Основания для возврата документов, необходимых для предоставления муниципальной услуги, основания для отказа в приеме документов, необходимых для предоставления муниципальной услуги

20. Основаниями для возврата документов, необходимых для предоставления муниципальной услуги, являются:

1) заявление о предварительном согласовании предоставления земельного участка или заявление о предоставлении земельного участка не соответствует требованиям пункта 1 статьи 39.15, пункта 1 статьи 39.17 Земельного кодекса РФ;

2) заявление о предварительном согласовании предоставления земельного участка или заявление о предоставлении земельного участка подано в иной уполномоченный орган;

3) к заявлению о предварительном согласовании предоставления земельного участка или заявлению о предоставлении земельного участка не приложены документы, предусмотренные пунктами 14, 15 настоящего административного регламента. При этом заявителю должны быть указаны причины возврата заявления.

21. Основания для отказа в приеме документов, необходимых для предоставления муниципальной услуги, не устанавливаются.

2.3. Сроки при предоставлении муниципальной услуги

22. Сроки выполнения отдельных административных процедур и действий:

1) регистрация заявления о предварительном согласовании предоставления земельного участка или заявления о предоставлении земельного участка до 3 дней со дня поступления заявлений, указанных в пунктах 14, 15 настоящего административного регламента;

2) проверка документов, представленных заявителем, и установление наличия или отсутствия оснований для возврата документов, необходимых для предоставления муниципальной услуги, – в течение десяти дней со дня регистрации заявлений, указанных в пунктах 14, 15 настоящего административного регламента;

3) рассмотрение вопроса о предварительном согласовании предоставления земельного участка не более чем 20 дней со дня регистрации заявления о предварительном согласовании предоставления земельного участка;

4) рассмотрение вопроса о предоставлении земельного участка не более чем 20 дней со дня регистрации заявления о предоставлении земельного участка.

23. Максимальный срок ожидания в очереди:

1) при подаче заявлений, указанных в пунктах 14, 15 настоящего административного регламента – до 15 минут;

2) при получении результата предоставления муниципальной услуги – до 15 минут.

24. Общий срок предоставления муниципальной услуги при поступлении заявлений, указанных в пунктах 14, 15 настоящего административного регламента до 40 дней со дня регистрации заявления о предварительном согласовании предоставления земельного участка.

24.1. В случае необходимости проведения кадастровых работ срок предоставления муниципальной услуги исчисляется без учета срока проведения указанных работ.

24.2. В случае, если схема расположения земельного участка, в соответствии с которой предстоит образовать земельный участок, подлежит согласованию в соответствии со статьей 3.5 Федерального закона от 25 октября 2001 года № 137-ФЗ «О введении в действие Земельного кодекса Российской Федерации», срок, предусмотренный подпунктом 3 пункта 22 настоящего административного регламента, может быть продлен не более чем до тридцати пяти дней со дня регистрации заявления о предварительном согласовании предоставления земельного участка.

2.4. Основания для приостановления или отказа в предоставлении муниципальной услуги

25. Основаниями для приостановления в предоставлении муниципальной услуги являются проведение кадастрового учета земельного участка.

25.1. В случае, если на дату поступления в администрацию заявления о предварительном согласовании предоставления земельного участка, образование которого предусмотрено приложенной к этому заявлению схемой расположения земельного участка, на рассмотрении в администрации находится представленная ранее другим лицом схема расположения земельного участка и местоположение земельных участков, образование которых предусмотрено этими схемами, частично или полностью совпадает, уполномоченный орган принимает решение о приостановлении срока рассмотрения поданного позднее заявления о предварительном согласовании предоставления земельного участка и направляет принятое решение заявителю.

Срок рассмотрения поданного позднее заявления о предварительном согласовании предоставления земельного участка приостанавливается до принятия решения об утверждении направленной или представленной ранее схемы расположения земельного участка или до принятия решения об отказе в утверждении указанной схемы.

26. Основаниями для принятия решения администрации об отказе в предварительном согласовании предоставления земельного участка являются следующие обстоятельства:

1) схема расположения земельного участка, приложенная к заявлению о предварительном согласовании предоставления земельного участка, не может быть утверждена по основаниям, указанным в пункте 16 статьи 11.10 Земельного кодекса РФ;

2) земельный участок, который предстоит образовать, не может быть предоставлен заявителю по основаниям, указанным в подпунктах 1–13, 14.1–19, 22 и 23 статьи 39.16 Земельного кодекса РФ;

3) земельный участок, границы которого подлежат уточнению в соответствии с Федеральным законом «О государственной регистрации недвижимости», не может быть предоставлен заявителю по основаниям, указанным в подпунктах 1–23 статьи 39.16 Земельного кодекса РФ;

4) уведомление органа исполнительной власти субъекта Российской Федерации, уполномоченного в области лесных отношений, об отказе в согласовании схемы.

27. Основаниями для принятия решения администрации об отказе в предоставлении муниципальной услуги являются обстоятельства, предусмотренные статьей 39.16 Земельного кодекса РФ.

2.5. Плата, взимаемая с заявителя при предоставлении муниципальной услуги

28. Муниципальная услуга предоставляется на безвозмездной основе.

2.6. Результаты предоставления муниципальной услуги

29. Результатами предоставления муниципальной услуги являются:

- 1) распоряжение о предоставлении земельного участка в собственность бесплатно;
- 2) решение об отказе в предоставлении земельного участка.

2.7. Требования к местам предоставления муниципальной услуги

30. Помещения администрации, предназначенные для предоставления муниципальной услуги, обозначаются соответствующими табличками с указанием номера кабинета, названия соответствующего структурного подразделения администрации (при наличии), фамилий, имен и отчеств муниципальных служащих, организующих предоставление муниципальной услуги, мест приема и выдачи документов, мест информирования заявителей.

Прием заявителей осуществляется в рабочих кабинетах администрации.

Для ожидания приема отводятся места, оснащенные стульями и столами для возможности оформления документов.

В местах информирования заявителей размещаются информационные стенды с информацией, предусмотренной пунктом 8 настоящего административного регламента.

31. Помещения администрации, предназначенные для предоставления муниципальной услуги, должны удовлетворять требованиям об обеспечении беспрепятственного доступа инвалидов к объектам социальной, инженерной и транспортной инфраструктур и к предоставляемым в них услугам в соответствии с законодательством Российской Федерации о социальной защите инвалидов, включая:

условия беспрепятственного доступа к помещениям администрации и предоставляемой в них муниципальной услуге;

возможность с помощью служащих, организующих предоставление муниципальной услуги, передвижения по зданию, в котором расположены помещения администрации, в целях доступа к месту предоставления муниципальной услуги, входа в такое здание и выхода из него;

возможность посадки в транспортное средство и высадки из него перед входом в здание, в котором расположены помещения администрации, предназначенные для предоставления муниципальной услуги;

сопровождение инвалидов, имеющих стойкие расстройства функции зрения и самостоятельного передвижения, и оказание им помощи в здании, в котором расположены помещения администрации, предназначенные для предоставления муниципальной услуги;

надлежащее размещение носителей информации, необходимых для обеспечения беспрепятственного доступа инвалидов к помещениям администрации и предоставляемой в них муниципальной услуге с учетом ограничений их жизнедеятельности;

допуск собаки-проводника в здание, в котором расположены помещения администрации, предназначенные для предоставления муниципальной услуги, при наличии документа, подтверждающего специальное обучение собаки-проводника и выданного по форме и в порядке, которые определены уполномоченным федеральным органом исполнительной власти;

оказание инвалидам необходимой помощи в доступной для них форме в уяснении порядка предоставления муниципальной услуги, в оформлении предусмотренных настоящим административным регламентом документов, в совершении ими других необходимых для получения результата муниципальной услуги действий;

оказание служащими, организующими предоставление муниципальной услуги, помощи инвалидам в преодолении барьеров, мешающих получению ими муниципальной услуги наравне с другими лицами.

32. Помещения многофункционального центра предоставления государственных и муниципальных услуг (или) привлекаемых им организаций, предназначенные для предоставления муниципальной услуги, должны соответствовать требованиям комфортности и доступности для получателей государственных и муниципальных услуг, установленным Правилами организации деятельности многофункциональных центров предоставления государственных и муниципальных услуг, утвержденными постановлением Правительства Российской Федерации от 22 декабря 2012 года № 1376.

2.8. Показатели доступности и качества муниципальной услуги

33. Показателями доступности муниципальной услуги являются:

1) предоставление заявителям информации о правилах предоставления муниципальной услуги в соответствии с подразделом 1.3 настоящего административного регламента;

2) обеспечение заявителям возможности обращения за предоставлением муниципальной услуги через представителя;

3) установление сокращенных сроков предоставления муниципальной услуги в электронном виде;

4) обеспечение заявителям возможности взаимодействия с администрацией в электронной форме через Архангельский региональный портал государственных и муниципальных услуг (функций) и Единый портал государственных и муниципальных услуг (функций):

размещение на Архангельском региональном портале государственных и муниципальных услуг (функций) и Едином портале государственных и муниципальных услуг (функций) форм документов, необходимых для предоставления муниципальной услуги, и обеспечение возможности их копирования и заполнения в электронной форме;

обеспечение заявителям возможности направлять запросы о предоставлении муниципальной услуги (заявления с

прилагаемыми к ним документами) в электронной форме, прием и регистрация этих запросов администрацией;

обеспечение заявителям возможности осуществлять с использованием Архангельского регионального портала государственных и муниципальных услуг (функций) и Единого портала государственных и муниципальных услуг (функций) мониторинг хода движения дела заявителя;

обеспечение заявителям возможности получения результатов предоставления муниципальной услуги в электронной форме на Архангельском региональном портале государственных и муниципальных услуг (функций) и Едином портале государственных и муниципальных услуг (функций);

5) предоставление заявителям возможности получения муниципальной услуги в многофункциональном центре предоставления государственных и муниципальных услуг и (или) привлекаемых им организациях;

6) безвозмездность предоставления муниципальной услуги;

7) заявителям возможности получения муниципальной услуги посредством запроса о предоставлении нескольких государственных и (или) муниципальных услуг (комплексного запроса) в соответствии с правилами, предусмотренными статьей 15.1 Федерального закона от 27 июля 2010 года № 210-ФЗ «Об организации предоставления государственных и муниципальных услуг».

34. Показателями качества муниципальной услуги являются:

1) отсутствие случаев нарушения сроков при предоставлении муниципальной услуги;

2) отсутствие случаев удовлетворения в судебном порядке заявлений заявителей, оспаривающих решения и действия (бездействие) администрации, ее должностных лиц, муниципальных служащих;

3) отсутствие случаев назначения административных наказаний в отношении должностных лиц, муниципальных служащих администрации за нарушение законодательства об организации предоставления государственных и муниципальных услуг.

III. Состав, последовательность и сроки выполнения административных процедур, требования к порядку их выполнения

3.1. Рассмотрение вопроса о предварительном согласовании предоставления земельного участка

35. Одним из оснований для предоставления муниципальной услуги является получение администрацией заявления о предварительном согласовании предоставления земельного участка (подраздел 2.1 настоящего административного регламента), в случае, если земельный участок предстоит образовать или границы земельного участка подлежат уточнению в соответствии с Федеральным законом «О государственной регистрации недвижимости».

Муниципальный служащий администрации, ответственный за прием документов, в срок, указанный в подпункте 1 пункта 22 настоящего административного регламента регистрирует заявление о предварительном согласовании предоставления земельного участка.

36. Муниципальный служащий, ответственный за рассмотрение заявления о предварительном согласовании предоставления земельного участка в срок, предусмотренный подпунктом 2 пункта 22 настоящего административного регламента, проверяет документы, представленные заявителем, и устанавливает наличие или отсутствия оснований для возврата документов, необходимых для предоставления муниципальной услуги.

37. В случае непредставления заявителем документов, которые заявитель вправе представить по собственной инициативе (пункт 16 настоящего административного регламента), муниципальный служащий, ответственный за рассмотрение вопроса о предварительном согласовании предоставления земельного участка направляет межведомственные информационные запросы:

для получения выписок из ЕГРН об объекте недвижимости – в Управление Федеральной службы государственной регистрации по Архангельской области и НАО;

для получения выписок из Единого государственного реестра юридических лиц о юридическом лице, Единого государственного реестра индивидуальных предпринимателей об индивидуальном предпринимателе, являющемся заявителем – в налоговые органы.

Указанные межведомственные информационные запросы направляются администрацией через единую систему межведомственного электронного взаимодействия, Архангельскую региональную систему межведомственного электронного взаимодействия или иным способом.

38. В случае наличия оснований для возврата документов, необходимых для предоставления муниципальной услуги, предусмотренных пунктом 20 настоящего административного регламента, муниципальный служащий, ответственный за рассмотрение заявления о предварительном согласовании предоставления земельного участка в срок, предусмотренный подпунктом 2 пункта 22 настоящего административного регламента, подготавливает уведомление об этом. При этом заявителю должны быть указаны все причины возврата заявления о предварительном согласовании предоставления земельного участка.

39. В случае отсутствия оснований для возврата документов, необходимых для предоставления муниципальной услуги, муниципальный служащий, ответственный за рассмотрение заявления о предварительном согласовании предоставления земельного участка в срок, предусмотренный подпунктом 3 пункта 22 настоящего административного регламента проверяет наличие или отсутствие оснований для отказа в предварительном согласовании предоставления земельного участка.

40. В случае наличия оснований для отказа в предварительном согласовании, предоставления земельного участка,

предусмотренных пунктом 26 настоящего административного регламента, муниципальный служащий, ответственный за рассмотрение заявления о предварительном согласовании предоставления земельного участка принимает решение об отказе в предварительном согласовании предоставления земельного участка и направляет принятое решение заявителю. Решение об отказе в предварительном согласовании предоставления земельного участка должно содержать все основания отказа.

41. В случае отсутствия оснований для отказа в предварительном согласовании предоставления земельного участка, предусмотренных пунктом 26 настоящего административного регламента, муниципальный служащий, ответственный за рассмотрение заявления о предварительном согласовании предоставления земельного участка принимает решение о предварительном согласовании предоставления земельного участка в соответствии со статьей 39.15 Земельного кодекса Российской Федерации и направляет принятое решение заявителю.

42. Лицо, в отношении которого было принято решение о предварительном согласовании предоставления земельного участка, обеспечивает выполнение кадастровых работ, необходимых для образования испрашиваемого земельного участка или уточнения его границ.

43. Решение о предварительном согласовании предоставления земельного участка в форме распоряжения является основанием для предоставления земельного участка в порядке, установленном статьей 39.17 Земельного кодекса Российской Федерации.

44. Решение о предварительном согласовании предоставления земельного участка или решение об отказе в предварительном согласовании предоставления земельного участка выдается заявителю лично под роспись (в случае его явки) либо направляются заявителю любым из способов указанных в запросе:

через многофункциональный центр предоставления государственных и муниципальных услуг и (или) привлекаемую им организацию;

почтовым отправлением;

по электронной почте;

через Архангельский региональный портал государственных и муниципальных услуг (функций) или Единый портал государственных и муниципальных услуг (функций).

45. В случае выявления заявителем в полученных документах опечаток и (или) ошибок заявитель представляет в администрацию одним из способов, предусмотренных пунктом 19 настоящего административного регламента, заявление в свободной форме об исправлении таких опечаток и (или) ошибок.

Муниципальный служащий администрации, ответственный за рассмотрение запроса о предварительном согласовании предоставления земельного участка, в срок, не превышающий двух рабочих дней со дня поступления соответствующего заявления, проводит проверку указанных в заявлении сведений.

В случае выявления допущенных опечаток и (или) ошибок в выданных в результате предоставления муниципальной услуги документах муниципальный служащий администрации, ответственный за рассмотрение запроса о предварительном согласовании предоставления земельного участка, осуществляет их замену в срок, не превышающий пяти рабочих дней со дня поступления соответствующего заявления.

3.2. Рассмотрение вопроса о предоставлении земельного участка

46. Основанием для предоставления муниципальной услуги является получение администрацией заявления о предоставлении земельного участка (подраздел 2.1 настоящего административного регламента).

Муниципальный служащий администрации, ответственный за прием документов, в срок, указанный в подпункте 1 пункта 22 настоящего административного регламента регистрирует заявления о предоставлении земельного участка.

47. Муниципальный служащий, ответственный за рассмотрение заявления о предоставлении земельного участка в срок, предусмотренный подпунктом 2 пункта 22 настоящего административного регламента, проверяет документы, представленные заявителем, и устанавливает наличие или отсутствия оснований для возврата документов, необходимых для предоставления муниципальной услуги.

48. К заявлению о предоставлении земельного участка прилагаются документы, предусмотренные пунктом 15 настоящего административного регламента. Предоставление указанных документов не требуется в случае, если указанные документы направлялись в уполномоченный орган с заявлением о предварительном согласовании предоставления земельного участка, по итогам рассмотрения которого принято решение о предварительном согласовании предоставления земельного участка.

49. В случае непредставления заявителем документов, которые заявитель вправе представить по собственной инициативе (пункт 16 настоящего административного регламента), муниципальный служащий, ответственный за рассмотрение заявления о предварительном согласовании предоставления земельного участка направляет межведомственные информационные запросы:

для получения выписок из ЕГРН об объекте недвижимости – в Управление Федеральной службы государственной регистрации по Архангельской области и НАО;

для получения выписок из Единого государственного реестра юридических лиц о юридическом лице, Единого государственного реестра индивидуальных предпринимателей об индивидуальном предпринимателе, являющемся заявителем – в налоговые органы.

Указанные межведомственные информационные запросы направляются администрацией через единую

систему межведомственного электронного взаимодействия, Архангельскую региональную систему межведомственного электронного взаимодействия или иным способом.

50. В случае наличия оснований для возврата документов, необходимых для предоставления муниципальной услуги, предусмотренных пунктом 20 настоящего административного регламента, муниципальный служащий, ответственный за рассмотрение заявления о предоставлении земельного участка подготавливает уведомление об этом. При этом в уведомлении должны быть указаны все причины возврата заявления о предоставлении земельного участка.

51. В случае отсутствия оснований для возврата документов, необходимых для предоставления муниципальной услуги, муниципальный служащий, ответственный за рассмотрение заявления о предоставлении земельного участка в срок, предусмотренный подпунктом 4 пункта 22 настоящего административного регламента проверяет наличие или отсутствие оснований для отказа в предоставлении земельного участка, предусмотренных пунктом 27 настоящего административного регламента и по результатам указанных рассмотрения и проверки совершает одно из следующих действий:

1) принимает решение о предоставлении земельного участка в собственность бесплатно;

2) принимает решение об отказе в предоставлении земельного участка при наличии хотя бы одного из оснований, предусмотренных пунктом 27 настоящего административного регламента, и направляет принятое решение заявителю. В указанном решении должны быть указаны все основания отказа.

52. Решения, указанные в пункте 51 настоящего административного регламента, выдаются заявителю или направляются ему по адресу, содержащемуся в его заявлении о предоставлении земельного участка.

53. В случае выявления заявителем в полученных документах опечаток и (или) ошибок заявитель представляет в администрацию одним из способов, предусмотренных пунктом 19 настоящего административного регламента, заявление в свободной форме об исправлении таких опечаток и (или) ошибок.

Муниципальный служащий администрации, ответственный за рассмотрение заявления о предоставлении земельного участка, в срок, не превышающий двух рабочих дней со дня поступления соответствующего заявления, проводит проверку указанных в заявлении сведений.

В случае выявления допущенных опечаток и (или) ошибок в выданных в результате предоставления муниципальной услуги документах муниципальный служащий администрации, ответственный за рассмотрение заявления о предоставлении земельного участка, осуществляет их замену в срок, не превышающий пяти рабочих дней со дня поступления соответствующего заявления.

IV. Формы контроля за исполнением административного регламента

54. Текущий контроль за соблюдением и исполнением настоящего административного регламента, иных нормативных правовых актов, устанавливающих требования к предоставлению муниципальной услуги, осуществляется на постоянной основе должностными лицами администрации, уполномоченными на осуществление контроля за предоставлением муниципальной услуги.

Для текущего контроля используются сведения служебной корреспонденции, устная и письменная информация специалистов и должностных лиц администрации.

Текущий контроль осуществляется путем проведения проверок:

решений о предоставлении (об отказе в предоставлении) муниципальной услуги;

выявления и устранения нарушений прав граждан;

рассмотрения, принятия решений и подготовки ответов на обращения граждан, содержащие жалобы на решения, действия (бездействие) должностных лиц.

55. Контроль за полнотой и качеством предоставления муниципальной услуги включает в себя проведение плановых и внеплановых проверок.

56. Плановые проверки осуществляются на основании годовых планов работы администрации, утверждаемых руководителем администрации. При плановой проверке полноты и качества предоставления муниципальной услуги контролю подлежат:

соблюдение сроков предоставления муниципальной услуги; соблюдение положений настоящего административного регламента; правильность и обоснованность принятого решения об отказе в предоставлении муниципальной услуги.

Основанием для проведения внеплановых проверок являются: получение от государственных органов, органов местного самоуправления информации о предполагаемых или выявленных нарушениях нормативных правовых актов Российской Федерации, нормативных правовых актов субъекта Российской Федерации и нормативных правовых актов органов местного самоуправления;

обращения граждан и юридических лиц на нарушения законодательства, в том числе на качество предоставления муниципальной услуги.

57. По результатам проведенных проверок в случае выявления нарушений положений настоящего административного регламента, нормативных правовых актов субъекта Российской Федерации и нормативных правовых актов органов местного самоуправления осуществляется привлечение виновных лиц к ответственности в соответствии с законодательством Российской Федерации.

Персональная ответственность должностных лиц за правильность и своевременность принятия решения о предоставлении (об отказе в предоставлении) муниципальной услуги закрепляется в их должностных регламентах в соответствии с требованиями законодательства.

58. Граждане, их объединения и организации имеют право осуществлять контроль за предоставлением муниципальной услуги путем получения информации о ходе предоставления муниципальной услуги, в том числе о сроках завершения административных процедур (действий).

Граждане, их объединения и организации также имеют право: направлять замечания и предложения по улучшению доступности и качества предоставления муниципальной услуги;

вносить предложения о мерах по устранению нарушений настоящего административного регламента.

59. Должностные лица администрации принимают меры к прекращению допущенных нарушений, устраняют причины и условия, способствующие совершению нарушений.

Информация о результатах рассмотрения замечаний и предложений граждан, их объединений и организаций доводится до сведения лиц, направивших эти замечания и предложения.

V. Досудебный (внесудебный) порядок обжалования решений и действий (бездействия) администрации, ее должностных лиц, муниципальных служащих, а также многофункционального центра предоставления государственных и муниципальных услуг и привлекаемых им организаций, их работников

60. Заявитель вправе в досудебном (внесудебном) порядке обратиться с жалобой на решения и действия (бездействие) администрации, ее должностных лиц, муниципальных служащих, а также многофункционального центра предоставления государственных и муниципальных услуг и привлекаемых им организаций, их работников (далее – жалоба).

61. Информация о порядке досудебного (внесудебного) обжалования может быть получена любым из способов, предусмотренных в подразделе 1.3 настоящего административного регламента.

62. Жалобы подаются:

1) на решения и действия (бездействие) муниципальных служащих предоставляющих муниципальную услугу, – руководителю структурного подразделения администрации, к ведению которого отнесено предоставление муниципальной услуги, главе Холмогорского муниципального округа Архангельской области;

2) на решения действия (бездействие) руководителя отраслевого (функционального) органа администрации, к ведению которого отнесено предоставление муниципальной услуги, – главе Холмогорского муниципального округа Архангельской области;

3) на решения и действия (бездействие) работника (кроме руководителя) многофункционального центра предоставления государственных и муниципальных услуг – руководителю многофункционального центра предоставления государственных и муниципальных услуг;

4) на решения и действия (бездействие) руководителя многофункционального центра предоставления государственных и муниципальных услуг – министру связи и информационных технологий Архангельской области;

5) на решения и действия (бездействие) работника организации, привлекаемой многофункциональным центром предоставления государственных и муниципальных услуг, – руководителю этой организации.

63. Жалоба на решения и действия (бездействие) органа, предоставляющего муниципальную услугу, должностного лица, муниципального служащего администрации, может быть направлена по почте, через многофункциональный центр, с использованием информационно-телекоммуникационной сети «Интернет», официального сайта администрации, единого портала государственных и муниципальных услуг либо регионального портала государственных и муниципальных услуг, а также может быть принята при личном приеме заявителя. Жалоба на решения и действия (бездействие) многофункционального центра, работника многофункционального центра может быть направлена по почте, с использованием информационно-телекоммуникационной сети «Интернет», официального сайта многофункционального центра, единого портала государственных и муниципальных услуг либо регионального портала государственных и муниципальных услуг, а также может быть принята при личном приеме заявителя.

64. Жалобы рассматриваются должностными лицами, указанными в пункте 62 настоящего административного регламента, в порядке, предусмотренном Федеральным законом от 27 июля 2010 года № 210-ФЗ «Об организации предоставления государственных и муниципальных услуг», Положением об особенностях подачи и рассмотрения жалоб на решения и действия (бездействие) органов администрации Холмогорского муниципального округа Архангельской области и их должностных лиц, муниципальных служащих, а также на решения и действия (бездействие) многофункционального центра предоставления государственных и муниципальных услуг, его работников, утвержденным постановлением администрации Холмогорского муниципального округа Архангельской области от 12 января 2023 года № 33 и настоящим административным регламентом.

ПРИЛОЖЕНИЕ № 1
к административному регламенту
предоставления муниципальной услуги по предоставлению земельного
участка, находящегося в государственной или муниципальной
собственности Холмогорского муниципального округа Архангельской
области, в собственность бесплатно

ФОРМА заявления о предварительном согласовании предоставления земельного участка (примерная)

Главе Холмогорского муниципального округа Архангельской области
164530, с.Холмогоры, ул.Набережная им. Горончаровского, д.21
от _____
(в заявлении гражданина указываются
_____ его Ф.И.О., паспортные данные,
_____ в заявлении юридического лица
_____ указываются его наименование
_____ в соответствии с учредительными
_____ документами, Ф.И.О. руководителя, ОГРН, ИНН)

ЗАЯВЛЕНИЕ о предварительном согласовании предоставления земельного участка

Прошу(сим) предварительно согласовать предоставление земельного участка ориентировочной площадью _____ для _____

Адрес, местоположение участка: _____

(примерное местоположение участка)

Кадастровый номер земельного участка: 29:19:_____:____.

(в случае если сведения о земельном участке внесены в государственный кадастр недвижимости)

Вид права, на котором желаю(ем) приобрести земельный участок _____

(собственность, аренда, постоянное (бессрочное) пользование, безвозмездное срочное пользование)

Основание предоставления земельного участка без проведения торгов из числа предусмотренных Земельным кодексом Российской Федерации оснований _____

(из числа предусмотренных пунктом 2 статьи 39.3, статьей 39.5, пунктом 2 статьи 39.6 или пунктом 2 статьи 39.10 ЗК РФ и т.д.)

Реквизиты решения об изъятии земельного участка для государственных или муниципальных нужд: _____

(в случае, если земельный участок предоставляется взамен земельного участка, изымаемого для государственных или муниципальных нужд)

Реквизиты решения об утверждении документа территориального планирования и (или) проекта планировки территории: _____

(в случае, если земельный участок предоставляется для размещения объектов, предусмотренных этим документом и (или) этим проектом)

Сообщение заявителя (заявителей), содержащее перечень всех зданий, сооружений, расположенных на испрашиваемом земельном участке

№ п/п	Наименование объекта	Собственник(и)	Реквизиты правоустанавливающих документов	Распределение долей в праве собственности на объект недвижимости*

На земельном участке отсутствуют объекты недвижимости, находящиеся в собственности иных лиц.

К заявлению прилагаю(ем):

копию документа, удостоверяющего личность заявителя (заявителей), являющегося физическим лицом, либо

личность представителя физического или юридического лица

копию документа, удостоверяющего права (полномочия) представителя физического или юридического лица, если с заявлением обращается представитель заявителя (заявителей)

схему расположения земельного участка в случае, если испрашиваемый земельный участок предстоит образовать и отсутствует проект межевания территории, в границах которой предстоит образовать такой земельный участок

иные документы _____

Результат рассмотрения заявления:

получу при личном обращении

прошу направить почтовым отправлением

иным способом _____

В соответствии с ФЗ № 152-ФЗ от 27.07.2006 «О персональных данных» подтверждаю свое согласие на обработку моих персональных данных.

Я даю свое согласие уполномоченному органу утвердить иной вариант схемы расположения земельного участка, который предстоит образовать на основании данного заявления.

Почтовый (юридический) адрес и (или) адрес электронной почты, контактный телефон: _____

« _____ » _____ 20__ г.

(Ф.И.О. и должность
представителя
юридического лица;
Ф.И.О. гражданина)

(подпись)

М.П. <*>

(расшифровка подписи)

<*> При наличии печати.

ФОРМА заявления о предоставлении земельного участка (примерная)

Главе Холмогорского муниципального округа Архангельской области
164530, с.Холмогоры, ул.Набережная им. Горнчаровского, д.21

от _____

(в заявлении гражданина указываются

его Ф.И.О., паспортные данные,

в заявлении юридического лица

указываются его наименование

в соответствии с учредительными

документами, Ф.И.О. руководителя, ОГРН, ИНН)

ЗАЯВЛЕНИЕ о предоставлении земельного участка

Прошу(сим) предоставить земельный участок площадью _____ для _____

Адрес, местоположение участка: _____

(примерное местоположение участка)

Кадастровый номер земельного участка: 29:19:_____:

(в случае если сведения о земельном участке внесены в государственный кадастр недвижимости)

Вид права, на котором желаю(ем) приобрести земельный участок _____

(собственность, аренда, постоянное (бессрочное) пользование, безвозмездное срочное пользование)

Основание предоставления земельного участка без проведения торгов из числа предусмотренных Земельным кодексом Российской Федерации оснований _____

(из числа предусмотренных пунктом 2 статьи 39.3, статьей 39.5, пунктом 2 статьи 39.6 или пунктом 2 статьи 39.10 ЗК РФ)
Реквизиты решения об изъятии земельного участка для государственных или муниципальных нужд: _____

(в случае, если земельный участок предоставляется взамен земельного участка, изымаемого для государственных или муниципальных нужд)

Реквизиты решения об утверждении документа территориального планирования и (или) проекта планировки территории: _____

(в случае, если земельный участок предоставляется для размещения объектов, предусмотренных этим документом и (или) этим проектом)

Реквизиты решения о предварительном согласовании предоставления земельного участка: _____

(в случае, если испрашиваемый земельный участок образовывался или его границы уточнялись на основании данного решения)

Сообщение заявителя (заявителей), содержащее перечень всех зданий, сооружений, расположенных на испрашиваемом земельном участке

№ п/п	Наименование объекта	Собственник(и)	Реквизиты правоустанавливающих документов	Распределение долей в праве собственности на объект недвижимости*

На земельном участке отсутствуют объекты недвижимости, находящиеся в собственности иных лиц.

К заявлению прилагаю(ем):

копию документа, удостоверяющего личность заявителя (заявителей), являющегося физическим лицом, либо личность представителя физического или юридического лица

копию документа, удостоверяющего права (полномочия) представителя физического или юридического лица, если с заявлением обращается представитель заявителя (заявителей)

Иные документы _____

Результат рассмотрения заявления:

получу при личном обращении

прошу направить почтовым отправлением

иным способом _____

В соответствии с ФЗ № 152-ФЗ от 27.07.2006 «О персональных данных» подтверждаю свое согласие на обработку моих персональных данных.

Почтовый адрес и (или) адрес электронной почты, контактный телефон: _____

«_____» _____ 20__ г.

(Ф.И.О. и должность
представителя
юридического лица;
Ф.И.О. гражданина)

(подпись)

(расшифровка подписи)

М.П. <*>

<*> При наличии печати.

АДМИНИСТРАЦИЯ ХОЛМОГОРСКОГО МУНИЦИПАЛЬНОГО ОКРУГА АРХАНГЕЛЬСКОЙ ОБЛАСТИ

ПО С Т А Н О В Л Е Н И Е

от 06 марта 2023 г. № 146

с. Холмогоры

Об утверждении перечня автомобильных дорог общего пользования местного значения Холмогорского муниципального округа Архангельской области, перечня зимних автомобильных дорог (зимников) общего пользования муниципального значения Холмогорского муниципального округа Архангельской области, перечня ледовых переправ, не вошедших в протяжённость автомобильных дорог общего пользования муниципального значения Холмогорского муниципального округа Архангельской области, перечня понтонных (наплавных) мостов общего пользования муниципального значения Холмогорского муниципального округа Архангельской области, перечня улично-дорожной сети, не вошедших в протяжённость автомобильных дорог общего пользования муниципального значения Холмогорского муниципального округа Архангельской области

В соответствии с пунктом 11 статьи 5 Федерального закона от 08 ноября 2007 года № 257-ФЗ «Об автомобильных дорогах и о дорожной деятельности в Российской Федерации и о внесении изменений в отдельные законодательные акты Российской Федерации», пунктом 5 части 1 статьи 16 Федерального закона от 06 октября 2003 года № 131-ФЗ «Об общих принципах организации местного самоуправления в Российской Федерации» администрация Холмогорского муниципального округа Архангельской области постановляет:

1. Утвердить прилагаемые:

перечень автомобильных дорог общего пользования местного значения Холмогорского муниципального округа Архангельской области;

перечень зимних автомобильных дорог (зимников) общего пользования муниципального значения Холмогорского муниципального округа Архангельской области;

перечень ледовых переправ, не вошедших в протяжённость автомобильных дорог общего пользования муниципального значения Холмогорского муниципального округа Архангельской области;

перечень понтонных (наплавных) мостов общего пользования муниципального значения Холмогорского муниципального округа Архангельской области;

перечень улично-дорожной сети, не вошедших в протяжённость автомобильных дорог общего пользования муниципального значения Холмогорского муниципального округа Архангельской области.

2. Настоящее постановление вступает в силу со дня его официального опубликования в газете «Холмогорский вестник».

Глава Холмогорского муниципального округа Архангельской области

П.В. Волосатов

УТВЕРЖДЕН
 постановлением администрации
 Холмогорского муниципального округа
 Архангельской области
 от 06 марта 2023 г. № 146

ПЕРЕЧЕНЬ перечня автомобильных дорог общего пользования местного значения Холмогорского муниципального округа Архангельской области

№ п/п	Наименование автомобильной дороги	Адрес, местонахождение автомобильной дороги	Реестровый номер	Идентификационный номер	Протяжённость, м	Количество полос, ед. / ширина полосы, м	Категория дороги	Тип покрытия	Кадастровый номер
1	Подъезд к СБО п. Белогорский от автомобильной дороги Архангельск-Белогорский-Пинега-Кижма-Мезень	Архангельская область, Холмогорский муниципальный округ, п. Белогорский	775	11-256 ОП МР 001	1500	1 / 4,5	V	грунтовое	-
2	Автомобильная дорога п. Белогорский ул. Северная	Архангельская область, Холмогорский муниципальный округ, п. Белогорский, ул. Северная	767	11-256 ОП МР 002	750	2 / 3,5	IV	грунтовое	-
3	Автомобильная дорога п. Белогорский ул. Речная	Архангельская область, Холмогорский муниципальный округ, п. Белогорский, ул. Речная	768	11-256 ОП МР 003	500	2 / 3,5	IV	грунтово	-
4	Автомобильная дорога п. Белогорский ул. Речная (Катиче)	Архангельская область, Холмогорский муниципальный округ, п. Белогорский, ул. Речная	769	11-256 ОП МР 004	400	1 / 4,5	V	грунтовое	-
5	Автомобильная дорога п. Белогорский ул. Советская	Архангельская область, Холмогорский муниципальный округ, п. Белогорский, ул. Советская	770	11-256 ОП МР 005	870	2 / 3,5	IV	грунтовое	-
6	Подъезд к ул. Северная п. Белогорский от автомобильной дороги Архангельск-Белогорский-Пинега-Кижма-Мезень	Архангельская область, Холмогорский муниципальный округ, п. Белогорский, ул. Северная	776	11-256 ОП МР 006	400	2 / 3,5	IV	грунтовое	-
7	Подъезд к кладбищу п. Белогорский от автомобильной дороги Архангельск-Белогорский-Пинега-Кижма-Мезень	Архангельская область, Холмогорский муниципальный округ, вблизи п. Белогорский	777	11-256 ОП МР 007	1800	1 / 4,5	V	грунтовое	-
8	Верхняя Паленьга от автомобильной дороги ст. Паленьга – Светлый	Архангельская область, Холмогорский муниципальный округ, вблизи д. Верхняя Паленьга	778	11-256 ОП МР 008	1200	1 / 4,5	V	грунтовое	-
9	Автомобильная дорога д. Верхняя Паленьга	Архангельская область, Холмогорский муниципальный округ, д. Верхняя Паленьга	771	11-256 ОП МР 009	500	1 / 4,5	V	грунтовое	-

№ п/п	Наименование автомобильной дороги	Адрес, местонахождение автомобильной дороги	Реестровый номер	Идентификационный номер	Протяжённость, м	Количество полос, ед. / ширина полосы, м	Категория дороги	Тип покрытия	Кадастровый номер
10	Подъезд к ст. Паленга от автомобильной дороги Усть-Пинега – Белогорский	Архангельская область, Холмогорский муниципальный округ, вблизи ст. Паленга	779	11-256 ОП МР 010	160	2 / 3,5	IV	грунтовое	-
11	Автомобильная дорога ст. Паленга	Архангельская область, Холмогорский муниципальный округ, ст. Паленга	772	11-256 ОП МР 011	1150	2 / 3,5	IV	грунтовое	-
12	Автомобильная дорога д. Гбач	Архангельская область, Холмогорский муниципальный округ, д. Гбач	773	11-256 ОП МР 012	350	1 / 4,5	V	грунтовое	-
13	Подъезд к кладбищу д. Гбач от автомобильной дороги д. Гбач	Архангельская область, Холмогорский муниципальный округ, вблизи д. Гбач	780	11-256 ОП МР 013	1000	1 / 4,5	V	грунтовое	-
14	Подъезд к кладбищу д. Горка от автомобильной дороги	Архангельская область, Холмогорский муниципальный округ, вблизи д. Горка	781	11-256 ОП МР 014	1000	1 / 4,5	V	грунтовое	-
15	Архангельск-Белогорский-Пинега-Кижма-Мезень	Архангельская область, Холмогорский муниципальный округ, д. Леуново	782	11-256 ОП МР 015	100	1 / 4,5	V	грунтовое	-
16	Подъезд к кладбищу д. Кузомень от автомобильной дороги	Архангельская область, Холмогорский муниципальный округ, вблизи д. Кузомень	783	11-256 ОП МР 016	800	1 / 4,5	V	грунтовое	-
17	Архангельск-Пинега-Кижма-Мезень	Архангельская область, Холмогорский муниципальный округ, д. Кузомень	774	11-256 ОП МР 017	2100	1 / 4,5	V	грунтовый	-
18	Автомобильная дорога п. Двинской ул. Университетская	Архангельская область, Холмогорский муниципальный округ, п. Двинской, ул. Университетская	760	11-256 ОП МР 018	700	2 / 3,5	IV	грунтовое	-
19	Автомобильная дорога п. Двинской ул. Комсомольская	Архангельская область, Холмогорский муниципальный округ, п. Двинской, ул. Комсомольская	761	11-256 ОП МР 019	1300	2 / 3,5	IV	грунтовое	-
20	Автомобильная дорога п. Двинской ул. Лесная	Архангельская область, Холмогорский муниципальный округ, п. Двинской, ул. Лесная	762	11-256 ОП МР 020	2320	2 / 3,5	IV	грунтовое,	-
21	Подъезд к дому №103 ул. Лесная п. Двинской от технологической магистрали	Архангельская область, Холмогорский муниципальный округ, п. Двинской, ул. Лесная	764	11-256 ОП МР 021	350	2 / 3,5	IV	грунтовое	-

№ п/п	Наименование автомобильной дороги	Адрес, местонахождение автомобильной дороги	Регистровый номер	Идентификационный номер	Протяжённость, м	Количество полос, ед. / ширина полосы, м	Категория дороги	Тип покрытия	Кадастровый номер
22	Подъезд к дому № 129 ул. Лесная п. Двинской от автомобильной дороги Двинской – Макары – Часовня – Пиньгища	Архангельская область, Холмогорский муниципальный округ, п. Двинской, ул. Лесная	765	11-256 ОП МР 022	300	2 / 3,5	IV	грунтовое	-
23	125,126 ул. Лесная п. Двинской от автомобильной дороги Двинской – Макары – Часовня – Пиньгища	Архангельская область, Холмогорский муниципальный округ, п. Двинской, ул. Лесная	766	11-256 ОП МР 023	100	2 / 3,5	IV	грунтовое	-
24	Автомобильная дорога п. Липовик	Архангельская область, Холмогорский муниципальный округ, п. Липовик	763	11-256 ОП МР 024	1300	1 / 4,5	V	грунтовое	-
25	Автомобильная дорога п. Почтовое	Архангельская область, Холмогорский муниципальный округ, п. Почтовое	1010	11-256 ОП МР 025	2308	2 / 3,5	IV	грунтовое	-
26	Автомобильная дорога д. Орлово	Архангельская область, Холмогорский муниципальный округ, д. Орлово	1011	11-256 ОП МР 026	1000	1 / 4,5	V	грунтовое	-
27	Автомобильная дорога д. Понизовье	Архангельская область, Холмогорский муниципальный округ, д. Понизовье	1012	11-256 ОП МР 027	700	2 / 3,5	IV	грунтовое	-
28	Автомобильная дорога д. Подсосанье (Зачатье)	Архангельская область, Холмогорский муниципальный округ, д. Подсосанье	1013	11-256 ОП МР 028	900	2 / 3,5	IV	грунтовое	-
29	Автомобильная дорога д. Заборье	Архангельская область, Холмогорский муниципальный округ, д. Заборье	1014	11-256 ОП МР 029	1000	2 / 3,5	IV	грунтовое	-
30	Автомобильная дорога д. Бызовы - д. Потост - д. Низ	Архангельская область, Холмогорский муниципальный округ, д. Бызовы	1015	11-256 ОП МР 030	3200	2 / 3,5	IV	грунтовое	-
31	Автомобильная дорога д. Россохи	Архангельская область, Холмогорский муниципальный округ, д. Россохи	1016	11-256 ОП МР 031	300	2 / 3,5	IV	грунтовое	-
32	Автомобильная дорога д. Коскошина	Архангельская область, Холмогорский муниципальный округ, д. Коскошина	1017	11-256 ОП МР 032	3000	2 / 3,5	IV	грунтовое	-
33	Автомобильная дорога д. Заболотье	Архангельская область, Холмогорский муниципальный округ, д. Заболотье	1018	11-256 ОП МР 033	1000	2 / 3,5	IV	переходное	-

№ п/п	Наименование автомобильной дороги	Адрес, местонахождение автомобильной дороги	Реестровый номер	Идентификационный номер	Протяжённость, м	Количество полос, ед. / ширина полосы, м	Категория дороги	Тип покрытия	Кадастровый номер
34	Автомобильная дорога д. Зачатье	Архангельская область, Холмогорский муниципальный округ, д. Зачатье	1019	11-256 ОП МР 034	700	2 / 3,5	IV	переходный	-
35	Автомобильная дорога д. Заболотье - д. Кулига	Архангельская область, Холмогорский муниципальный округ, д. Заболотье	1020	11-256 ОП МР 035	400	1 / 4,5	V	грунтовое	-
36	Автомобильная дорога д. Шидозеро	Архангельская область, Холмогорский муниципальный округ, д. Шидозеро	1021	11-256 ОП МР 036	1500	1 / 4,5	V	грунтовое	-
37	Автомобильная дорога д. Подлесье	Архангельская область, Холмогорский муниципальный округ, д. Подлесье	1022	11-256 ОП МР 037	700	1 / 4,5	V	грунтовое	-
38	Автомобильная дорога д. Красный Яр - д. Таратины - д. Кузнециха - д. Налозеро - д. Кашевариха	Архангельская область, Холмогорский муниципальный округ, д. Красный Яр	1023	11-256 ОП МР 038	2300	1 / 4,5	V	грунтовое	-
39	Автомобильная дорога д. Бельково - д. Нижняя Горка - д. Макары	Архангельская область, Холмогорский муниципальный округ, д. Бельково	1024	11-256 ОП МР 039	1700	1 / 4,5	V	грунтовое	-
40	Автомобильная дорога д. Верхняя Горка	Архангельская область, Холмогорский муниципальный округ, д. Верхняя Горка	1025	11-256 ОП МР 040	320	1 / 4,5	V	грунтовое	-
41	Автомобильная дорога д. Короткие - д. Демидово	Архангельская область, Холмогорский муниципальный округ, д. Короткие	1026	11-256 ОП МР 041	430	1 / 4,5	V	грунтовое	-
42	Автомобильная дорога д. Крюк - д. Бельково	Архангельская область, Холмогорский муниципальный округ, д. Крюк	1027	11-256 ОП МР 042	1200	1 / 4,5	V	грунтовое	-
43	Автомобильная дорога д. Задворье	Архангельская область, Холмогорский муниципальный округ, д. Задворье	1028	11-256 ОП МР 043	900	1 / 4,5	V	грунтовое	-
44	Автомобильная дорога д. Фомины	Архангельская область, Холмогорский муниципальный округ, д. Фомины	1029	11-256 ОП МР 044	200	1 / 4,5	V	грунтовое	-
45	Автомобильная дорога д. Малое Село - д. Большое Село	Архангельская область, Холмогорский муниципальный округ, д. Малое Село	1030	11-256 ОП МР 045	1300	1 / 4,5	V	грунтовое	-
46	Автомобильная дорога д. Новая	Архангельская область, Холмогорский муниципальный округ, д. Новая	1031	11-256 ОП МР 046	500	1 / 4,5	V	грунтовое	-

№ п/п	Наименование автомобильной дороги	Адрес, местонахождение автомобильной дороги	Реестровый номер	Идентификационный номер	Протяжённость, м	Количество полос, ед. / ширина полосы, м	Категория дороги	Тип покрытия	Кадастровый номер
47	Автомобильная дорога д. Потост (Ваймуга)	Архангельская область, Холмогорский муниципальный округ, д. Потост	1032	11-256 ОП МР 047	700	1 / 4,5	V	грунтовое	-
48	Автомобильная дорога д. Горка-Рудковская	Архангельская область, Холмогорский муниципальный округ, д. Горка-Рудковская	1033	11-256 ОП МР 048	800	1 / 4,5	V	грунтовое	-
49	Автомобильная дорога д. Фатеевы	Архангельская область, Холмогорский муниципальный округ, д. Фатеевы	1034	11-256 ОП МР 049	300	1 / 4,5	V	грунтовое	-
50	Автомобильная дорога д. Семеновы	Архангельская область, Холмогорский муниципальный округ, д. Семеновы	1035	11-256 ОП МР 050	400	1 / 4,5	V	грунтовое	-
51	Автомобильная дорога д. Заборье	Архангельская область, Холмогорский муниципальный округ, д. Заборье	1036	11-256 ОП МР 051	1100	1 / 4,5	V	грунтовое	-
52	Подъезд к кладбищу д. Потост от автомобильной дороги Емецк - Сельцо	Архангельская область, Холмогорский муниципальный округ, вблизи д. Потост	1037	11-256 ОП МР 052	1300	1 / 4,5	V	грунтовое	-
53	Автомобильная дорога п. Пешемское	Архангельская область, Холмогорский муниципальный округ, п. Пешемское	1038	11-256 ОП МР 053	1880	1 / 4,5	V	грунтовое	-
54	Подъезд к свалке д. Потост от автомобильной дороги Емецк - Сельцо	Архангельская область, Холмогорский муниципальный округ, вблизи д. Потост	1039	11-256 ОП МР 054	500	1 / 4,5	V	грунтовое	-
55	Автомобильная дорога д. Рипалово	Архангельская область, Холмогорский муниципальный округ, д. Рипалово	1040	11-256 ОП МР 055	750	1 / 4,5	V	грунтовое	-
56	Автомобильная дорога д. Мякурье	Архангельская область, Холмогорский муниципальный округ, д. Мякурье	1041	11-256 ОП МР 056	520	1 / 4,5	V	грунтовое, естественное	-
57	Автомобильная дорога д. Усть-Мехреньга	Архангельская область, Холмогорский муниципальный округ, д. Усть-Мехреньга	1042	11-256 ОП МР 057	1210	1 / 4,5	V	грунтовое	-
58	Автомобильная дорога д. Потост ул. Новая	Архангельская область, Холмогорский муниципальный округ, д. Потост ул. Новая	1043	11-256 ОП МР 058	800	1 / 4,5	V	грунтовое	-
59	Автомобильная дорога д. Потост ул. Почтовая	Архангельская область, Холмогорский муниципальный округ, д. Потост ул. Почтовая	1044	11-256 ОП МР 059	1480	1 / 4,5	V	грунтовое	-

№ п/п	Наименование автомобильной дороги	Адрес, местонахождение автомобильной дороги	Реестровый номер	Идентификационный номер	Протяжённость, м	Количество полос, ед. / ширина полосы, м	Категория дороги	Тип покрытия	Кадастровый номер
60	Автомобильная дорога д. Потост ул. Молодежная	Архангельская область, Холмогорский муниципальный округ, д. Потост ул. Молодежная Архангельская	1045	11-256 ОП МР 060	1000	1 / 4,5	V	грунтовое	-
61	Автомобильная дорога д. Потост ул. Горская	Архангельская область, Холмогорский муниципальный округ, д. Потост ул. Горская Архангельская	1046	11-256 ОП МР 061	1100	1 / 4,5	V	грунтовое	-
62	Автомобильная дорога д. Потост ул. Малая Высокая	Архангельская область, Холмогорский муниципальный округ, д. Потост ул. Малая Высокая Архангельская	1047	11-256 ОП МР 062	400	1 / 4,5	V	грунтовое	-
63	Автомобильная дорога д. Кожгора	Архангельская область, Холмогорский муниципальный округ, д. Кожгора Архангельская	1048	11-256 ОП МР 063	808	1 / 4,5	V	грунтовое	-
64	Автомобильная дорога с. Емецк ул. Григорьева	Архангельская область, Холмогорский муниципальный округ, с. Емецк ул. Григорьева	1049	11-256 ОП МР 064	880	2 / 3,5	IV	грунтовое	-
65	Автомобильная дорога с. Емецк пер. Октябрьский	Архангельская область, Холмогорский муниципальный округ, с. Емецк пер. Октябрьский	1050	11-256 ОП МР 065	241	1 / 4,5	V	асфальтобетонное	-
66	Автомобильная дорога с. Емецк ул. Павлова	Архангельская область, Холмогорский муниципальный округ, с. Емецк ул. Павлова Архангельская	1051	11-256 ОП МР 066	411	2 / 3,5	IV	грунтовое	-
67	Автомобильная дорога с. Емецк ул. Комсомольская	Архангельская область, Холмогорский муниципальный округ, с. Емецк ул. Комсомольская Архангельская	1052	11-256 ОП МР 067	857	2 / 3,5	IV	грунтовое	-
68	Автомобильная дорога с. Емецк ул. Рубцова	Архангельская область, Холмогорский муниципальный округ, с. Емецк ул. Рубцова Архангельская	1053	11-256 ОП МР 068	657	2 / 3,5	IV	грунтовое	-
69	Автомобильная дорога с. Емецк ул. Рехачева	Архангельская область, Холмогорский муниципальный округ, с. Емецк ул. Рехачева Архангельская	1054	11-256 ОП МР 069	994	2 / 3,5	IV	грунтовое	-
70	Автомобильная дорога с. Емецк ул. 1 Мая	Архангельская область, Холмогорский муниципальный округ, с. Емецк ул. 1 Мая Архангельская	1055	11-256 ОП МР 070	832	2 / 3,5	IV	грунтовое	-
71	Автомобильная дорога д. Шильцово ул. Совхозная	Архангельская область, Холмогорский муниципальный округ, д. Шильцово ул. Совхозная	1056	11-256 ОП МР 071	901	2 / 3,5	IV	грунтовое	-

№ п/п	Наименование автомобильной дороги	Адрес, местонахождение автомобильной дороги	Реестровый номер	Идентификационный номер	Протяжённость, м	Количество полос, ед. / ширина полосы, м	Категория дороги	Тип покрытия	Кадастровый номер
72	Автомобильная дорога д. Шильдово ул. Полевая	Архангельская область, Холмогорский муниципальный округ, д. Шильдово, ул. Полевая Архангельская	1057	11-256 ОП МР 072	1077	2 / 3,5	IV	грунтовое	-
73	Автомобильная дорога д. Подгор	Архангельская область, Холмогорский муниципальный округ, д. Подгор Архангельская	1058	11-256 ОП МР 073	715	2 / 3,5	IV	грунтовое	-
74	Автомобильная дорога д. Мыза	Архангельская область, Холмогорский муниципальный округ, д. Мыза Архангельская	1059	11-256 ОП МР 074	1545	2 / 3,5	IV	асфальтобетонное	-
75	Автомобильная дорога д. Офролиха	Архангельская область, Холмогорский муниципальный округ, д. Офролиха Архангельская	1060	11-256 ОП МР 075	773	1 / 4,5	V	грунтовое	-
76	Подъезд к кладбищу д. Большое Кульмино от автомобильной дороги Емецк-Сельцо	Архангельская область, Холмогорский муниципальный округ, вблизи д. Большое Кульмино Архангельская	1061	11-256 ОП МР 076	1300	1 / 4,5	V	грунтовое	-
77	Подъезд д. Данковы от автомобильной дороги Емецк-Сельцо	Архангельская область, Холмогорский муниципальный округ, д. Данковы Архангельская	1062	11-256 ОП МР 077	1400	1 / 4,5	V	грунтовое	-
78	Подъезд д. Сухарево от автомобильной дороги Прилук – Хоробрица	Архангельская область, Холмогорский муниципальный округ, д. Сухарево Архангельская	1063	11-256 ОП МР 078	1500	1 / 4,5	V	грунтовое	-
79	Автомобильная дорога д. Горнчарово	Архангельская область, Холмогорский муниципальный округ, д. Горнчарово Архангельская	1064	11-256 ОП МР 079	300	1 / 4,5	V	грунтовое	-
80	Автомобильная дорога д. Лысица	Архангельская область, Холмогорский муниципальный округ, д. Лысица Архангельская	1065	11-256 ОП МР 080	800	2 / 3,5	IV	грунтовое	-
81	Автомобильная дорога д. Волость	Архангельская область, Холмогорский муниципальный округ, д. Волость Архангельская	1066	11-256 ОП МР 081	1100	1 / 4,5	V	грунтовое	-
82	Автомобильная дорога д. Кузнечово	Архангельская область, Холмогорский муниципальный округ, д. Кузнечово Архангельская	1067	11-256 ОП МР 082	1260	1 / 4,5	V	грунтовое	-
83	Подъезд к СБО с. Емецк от автомобильной дороги Емецк-Сельцо	Архангельская область, Холмогорский муниципальный округ, вблизи с. Емецка Архангельская	1068	11-256 ОП МР 083	300	1 / 4,5	V	грунтовое	-
84	Подъезд к свалке с. Емецк от автомобильной дороги подъезд к СБО с. Емецк от автомобильной дороги Емецк-Сельцо	Архангельская область, Холмогорский муниципальный округ, вблизи с. Емецка Архангельская	1069	11-256 ОП МР 084	100	1 / 4,5	V	грунтовое	-

№ п/п	Наименование автомобильной дороги	Адрес, местонахождение автомобильной дороги	Реестровый номер	Идентификационный номер	Протяжённость, м	Количество полос, ед. / ширина полосы, м	Категория дороги	Тип покрытия	Кадастровый номер
85	Автомобильная дорога д. Заручей	Архангельская область, Холмогорский муниципальный округ, д. Заручей	1070	11-256 ОП МР 085	850	1 / 4,5	V	грунтовое	-
86	Автомобильная дорога д. Осередок (Ваймуга)	Архангельская область, Холмогорский муниципальный округ, д. Осередок	1071	11-256 ОП МР 086	370	1 / 4,5	V	грунтовое	-
87	Подъезд к кладбищу д. Кашевариха от автомобильной дороги д. Красный Яр – д. Таратины – д. Кузнечиха – д. Налозеро – д. Кашевариха	Архангельская область, Холмогорский муниципальный округ, вблизи д. Кашевариха	1072	11-256 ОП МР 087	800	1 / 4,5	V	грунтовое	-
88	Автомобильная дорога п. Ваймужский	Архангельская область, Холмогорский муниципальный округ, п. Ваймужский	1073	11-256 ОП МР 088	700	1 / 4,5	V	грунтовое	-
89	Автомобильная дорога д. Усолье	Архангельская область, Холмогорский муниципальный округ, д. Усолье	1074	11-256 ОП МР 089	700	1 / 4,5	V	грунтовое	-
90	Подъезд к д. Нижняя от автомобильной дороги Емецк-Сельцо	Архангельская область, Холмогорский муниципальный округ, д. Нижняя	1075	11-256 ОП МР 090	820	1 / 4,5	V	грунтовое	-
91	Автомобильная дорога д. Прилук (Ваймуга)	Архангельская область, Холмогорский муниципальный округ, д. Прилук	1076	11-256 ОП МР 091	2910	1 / 4,5	V	грунтовый	-
92	Автомобильная дорога д. Высокое	Архангельская область, Холмогорский муниципальный округ, д. Высокое	1077	11-256 ОП МР 092	6000	1 / 4,5	V	грунтовое	-
93	Автомобильная дорога д. Ждановы	Архангельская область, Холмогорский муниципальный округ, д. Ждановы	1078	11-256 ОП МР 093	865	1 / 4,5	V	грунтовое	-
94	Автомобильная дорога с. Емецк пер. Пионерский	Архангельская область, Холмогорский муниципальный округ, с. Емецк пер. Пионерский	1079	11-256 ОП МР 094	80	1 / 4,5	V	грунтовое	-
95	Автомобильная дорога д. Клубочиха	Архангельская область, Холмогорский муниципальный округ, д. Клубочиха	1080	11-256 ОП МР 095	335	1 / 4,5	V	грунтовое	-
96	Подъезд к Антониено-Сийскому монастырю от автомобильной дороги Сия - Кулига	Архангельская область, Холмогорский муниципальный округ	682/6	11-256 ОП МР 096	199	2 / 3,5	V	асфальтобетонное	29:19:031601:158
97	Автомобильная дорога д. Узиково	Архангельская область, Холмогорский муниципальный округ, д. Узиково	1061/1	11-256 ОП МР 097	640	1 / 4,5	V	грунтовое	-

№ п/п	Наименование автомобильной дороги	Адрес, местонахождение автомобильной дороги	Реестровый номер	Идентификационный номер	Протяжённость, м	Количество полос, ед. / ширина полосы, м	Категория дороги	Тип покрытия	Кадастровый номер
98	Подъезд к п. Ваймужский от автомобильной дороги Емецк-Сельцо	Архангельская область, Холмогорский муниципальный округ, vicinity п. Ваймужский Архангельская	675	11-256 ОП МР 098	26041	2 / 3,5	IV	грунтовое	-
99	Автомобильная дорога с. Емецк ул. Жолобова	Архангельская область, Холмогорский муниципальный округ, с. Емецк ул. Жолобова Архангельская	684	11-256 ОП МР 099	963	2 / 3,5	IV	переходное	-
100	Автомобильная дорога д. Шильцово ул. Строителей	Архангельская область, Холмогорский муниципальный округ, д. Шильцово ул. Строителей Архангельская область	666/1	11-256 ОП МР 100	1100	2 / 3,5	IV	асфальтобетонное	-
101	Автомобильная дорога д. Шильцово пер. Энергетиков	Архангельская область, Холмогорский муниципальный округ, д. Шильцово пер. Энергетиков Архангельская	666/2	11-256 ОП МР 101	600	2 / 3,5	IV	грунтовое	-
102	Подъезд к п. Пешемское от автомобильной дороги Зарэка - Мякурье	Архангельская область, Холмогорский муниципальный округ, vicinity п. Пешемское Архангельская	661	11-256 ОП МР 102	10231	2 / 3,5	IV	грунтовое	-
103	Подъезд к деревням Верхняя Тетра, Осередок, Нижняя Тетра от автомобильной дороги Емецк-Сельцо	Архангельская область, Холмогорский муниципальный округ, vicinity д. Верхняя Тетра Архангельская	663	11-256 ОП МР 103	2161	2 / 3,5	IV	грунтовое	-
104	Подъезд к д. Усть-Мехреньга от автомобильной дороги Зарэка - Мякурье	Архангельская область, Холмогорский муниципальный округ, vicinity д. Усть-Мехреньга Архангельская	664	11-256 ОП МР 104	892	1 / 4,5	V	грунтовое	-
105	Автомобильная дорога д. Мякурье - д. Рипалово	Архангельская область, Холмогорский муниципальный округ, vicinity д. Мякурье Архангельская	665	11-256 ОП МР 105	2500	1 / 4,5	V	грунтовое	-
106	Автомобильная дорога д. Рипалово - д. Средь-Мехреньга	Архангельская область, Холмогорский муниципальный округ, vicinity д. Рипалово Архангельская	666	11-256 ОП МР 106	15000	1 / 4,5	V	грунтовое	-
107	Автомобильная дорога д. Усть-Емца	Архангельская область, Холмогорский муниципальный округ, д. Усть-Емца Архангельская	1080/1	11-256 ОП МР 107	770	1 / 4,5	V	грунтовое	-
108	Автомобильная дорога д. Подсосанье (Емецкое)	Архангельская область, Холмогорский муниципальный округ, д. Подсосанье Архангельская	1080/2	11-256 ОП МР 108	335	1 / 4,5	V	грунтовое	-
109	Автомобильная дорога д. Золотка	Архангельская область, Холмогорский муниципальный округ, д. Золотка Архангельская	1080/3	11-256 ОП МР 109	535	1 / 4,5	V	грунтовое	-

№ п/п	Наименование автомобильной дороги	Адрес, местонахождение автомобильной дороги	Реестровый номер	Идентификационный номер	Протяжённость, м	Количество полос, ед. / ширина полосы, м	Категория дороги	Тип покрытия	Кадастровый номер
110	Автомобильная дорога д. Нижнее Заполье	Архангельская область, Холмогорский муниципальный округ, д. Нижнее Заполье Архангельская	1080/4	11-256 ОП МР 110	310	1 / 4,5	V	грунтовое	
111	Автомобильная дорога д. Большая Гора	Архангельская область, Холмогорский муниципальный округ, д. Большая Гора Архангельская	1080/6	11-256 ОП МР 111	180	1 / 4,5	V	грунтовое	
112	Автомобильная дорога д. Залебедка	Архангельская область, Холмогорский муниципальный округ, д. Залебедка Архангельская	1080/5	11-256 ОП МР 112	1443	1 / 4,5	V	грунтовое	
113	Автомобильная дорога д. Слободка - д. Малая Гора	Архангельская область, Холмогорский муниципальный округ, д. Малая Гора	1080/7	11-256 ОП МР 113	2200	1 / 4,5	V	грунтовое	
114	Подъезд к Антониюво-Сийскому монастырю от автомобильной дороги Сия - Кулига	Архангельская область, Холмогорский муниципальный округ	682/5	11-256 ОП МР 201	118	2 / 3,5	V	асфальтобетонное	29:19:031601:157
115	Автомобильная дорога д. Кульмино Малое, д. Бросачиха, д. Лохта	Архангельская область, Холмогорский муниципальный округ, д. Кульмино Малое, д. Бросачиха, д. Лохта Архангельская	1061/3	11-256 ОП МР 195	1600	1 / 4,5	V	грунтовое	-
116	Автомобильная дорога Кульмино Большое	Архангельская область, Холмогорский муниципальный округ, д. Кульмино Большое Архангельская	1061/2	11-256 ОП МР 199	250	1 / 4,5	V	грунтовое	-
117	Подъезд к свалке д. Марковская от автомобильной дороги д. Марковская	Архангельская область, Холмогорский муниципальный округ, вблизи д. Марковская Архангельская	756	11-256 ОП МР 114	1000	1 / 4,5	V	грунтовое	-
118	Автомобильная дорога д. Марковская	Архангельская область, Холмогорский муниципальный округ, д. Марковская Архангельская	749	11-256 ОП МР 115	1800	2 / 3,5	IV	асфальтобетонное	-
119	Подъезд к д. Чевакино от автомобильной дороги Исакогорка - Новодвинск-Холмогоры	Архангельская область, Холмогорский муниципальный округ, вблизи д. Чевакино Архангельская	757	11-256 ОП МР 116	50	1 / 4,5	V	грунтовое	-
120	Автомобильная дорога д. Чевакино	Архангельская область, Холмогорский муниципальный округ, д. Чевакино Архангельская	750	11-256 ОП МР 117	1450	2 / 3,5	IV	грунтовое	-
121	Подъезд к д. Соснино от автомобильной дороги Исакогорка - Новодвинск-Холмогоры	Архангельская область, Холмогорский муниципальный округ, вблизи д. Соснино Архангельская	758	11-256 ОП МР 118	480	1 / 4,5	V	грунтовое	-
122	Автомобильная дорога д. Соснино	Архангельская область, Холмогорский муниципальный округ, вблизи д. Соснино Архангельская	751	11-256 ОП МР 119	1220	2 / 3,5	IV	грунтовое	-

№ п/п	Наименование автомобильной дороги	Адрес, местонахождение автомобильной дороги	Реестровый номер	Идентификационный номер	Протяжённость, м	Количество полос, ед. / ширина полосы, м	Категория дороги	Тип покрытия	Кадастровый номер
123	Автомобильная дорога от д. № 20 д. Остров Гривы до автомобильной дороги Кехта – Остров Гривы	Архангельская область, Холмогорский муниципальный округ, д. Остров Гривы	752	11-256 ОП МР 120	800	1 / 4,5	V	грунтовое	-
124	Подъезд к д. Григоровская от автомобильной дороги Исакогорка-Новодвинск-Холмогоры	Архангельская область, Холмогорский муниципальный округ, вблизи д. Григоровская	759	11-256 ОП МР 121	530	1 / 4,5	V	грунтовое	-
125	Автомобильная дорога д. Григоровская	Архангельская область, Холмогорский муниципальный округ, д. Григоровская	753	11-256 ОП МР 122	2370	2 / 3,5	IV	асфальтобетонное	-
126	Автомобильная дорога д. Матвеевская	Архангельская область, Холмогорский муниципальный округ, д. Матвеевская	754	11-256 ОП МР 123	2100	2 / 3,5	IV	асфальтобетонное	-
127	Автомобильная дорога д. Васильевская	Архангельская область, Холмогорский муниципальный округ, д. Васильевская	755	11-256 ОП МР 124	1500	2 / 3,5	IV	переходное	-
128	Автомобильная дорога Кехта – Остров Гривы	Архангельская область, Холмогорский муниципальный округ, д. Архангельская	148/2	11-256 ОП МР 125	2700	2 / 3,5	IV	железобетонные плиты	29:19:0000000:2119
129	Автомобильная дорога д. Красная Горка	Архангельская область, Холмогорский муниципальный округ, д. Васильевская	759/1	11-256 ОП МР 474	400	1 / 4,5	V	грунтовое	-
130	Подъезд к д. Старозаполюевская от автомобильной дороги Исакогорка – Новодвинск – Холмогоры	Архангельская область, Холмогорский муниципальный округ, вблизи д. Старозаполюевская	792	11-256 ОП МР 126	160	1 / 4,5	V	грунтовое	-
131	Автомобильная дорога д. Старозаполюевская	Архангельская область, Холмогорский муниципальный округ, д. Старозаполюевская	784	11-256 ОП МР 127	190	1 / 4,5	V	смешенное	-
132	Автомобильная дорога д. Филимоновская	Архангельская область, Холмогорский муниципальный округ, д. Филимоновская	785	11-256 ОП МР 128	570	2 / 3,5	IV	грунтовое	-
133	Подъезд к р. Койдоурка д. Филимоновская от автомобильной дороги Исакогорка – Новодвинск – Холмогоры	Архангельская область, Холмогорский муниципальный округ, вблизи д. Филимоновская	793	11-256 ОП МР 129	630	1 / 4,5	V	железобетонные плиты	-
134	Подъезд к д. Ивойловская от автомобильной дороги Исакогорка – Новодвинск – Холмогоры	Архангельская область, Холмогорский муниципальный округ, вблизи д. Ивойловская	794	11-256 ОП МР 130	330	2 / 3,5	IV	грунтовое	-
135	Автомобильная дорога д. Ивойловская	Архангельская область, Холмогорский муниципальный округ, д. Ивойловская	786	11-256 ОП МР 131	345	2 / 3,5	IV	грунтовое	-

№ п/п	Наименование автомобильной дороги	Адрес, местонахождение автомобильной дороги	Реестровый номер	Идентификационный номер	Протяжённость, м	Количество полос, ед. / ширина полосы, м	Категория дороги	Тип покрытия	Кадастровый номер
136	Подъезд к кладбищу д. Хомяковская от автомобильной дороги Исакогорка – Нововинск – Холмогоры	Архангельская область, Холмогорский муниципальный округ, вблизи д. Хомяковская	795	11-256 ОП МР 132	130	1 / 4,5	V	грунтовое	-
137	Подъезд к д. Дурасовская 1-я от автомобильной дороги Исакогорка – Нововинск – Холмогоры	Архангельская область, Холмогорский муниципальный округ, вблизи д. Дурасовская 1-я	796	11-256 ОП МР 133	400	1 / 4,5	V	переходное	-
138	Автомобильная дорога д. Дурасовская 1-я	Архангельская область, Холмогорский муниципальный округ, д. Дурасовская 1-я	787	11-256 ОП МР 134	710	1 / 4,5	V	переходное	-
139	Автомобильная дорога д. Дурасовская 2-я	Архангельская область, Холмогорский муниципальный округ, д. Дурасовская 2-я	788	11-256 ОП МР 135	500	2 / 3,5	IV	переходное	-
140	Автомобильная дорога д. Калитинская	Архангельская область, Холмогорский муниципальный округ, д. Калитинская	789	11-256 ОП МР 136	580	2 / 3,5	IV	грунтовое,	-
141	Подъезд к водозабору – р. Койдокурка от автомобильной дороги Исакогорка – Нововинск – Холмогоры	Архангельская область, Холмогорский муниципальный округ, вблизи д. Борковская	797	11-256 ОП МР 137	1300	1 / 4,5	V	железобетонные плиты	-
142	Кондратьевская от автомобильной дороги Исакогорка – Нововинск – Холмогоры	Архангельская область, Холмогорский муниципальный округ, вблизи д. Кондратьевская	798	11-256 ОП МР 138	360	2 / 3,5	IV	грунтовое	-
143	Автомобильная дорога д. Кондратьевская – д. Александровская	Архангельская область, Холмогорский муниципальный округ, д. Кондратьевская	790	11-256 ОП МР 139	1015	2 / 3,5	IV	грунтовое	-
144	Подъезд к д. Борковская от автомобильной дороги – д. Койдокурка от автомобильной дороги Исакогорка – Нововинск – Холмогоры	Архангельская область, Холмогорский муниципальный округ, вблизи д. Борковская	799	11-256 ОП МР 140	300	1 / 4,5	V	грунтовое	-
145	Автомобильная дорога д. Борковская – д. Усть-Лындовская	Архангельская область, Холмогорский муниципальный округ, д. Борковская	791	11-256 ОП МР 141	1260	1 / 4,5	V	грунтовое	-
146	Автомобильная дорога д. Хомяковская	Архангельская область, Холмогорский муниципальный округ, вблизи д. Хомяковская	799/1	11-256 ОП МР 142	1550	1 / 4,5	V	переходное	-
147	Автомобильная дорога д. Оладовская	Архангельская область, Холмогорский муниципальный округ, д. Оладовская	799/2	11-256 ОП МР 143	341	1 / 4,5	V	грунтовое	-

№ п/п	Наименование автомобильной дороги	Адрес, местонахождение автомобильной дороги	Реестровый номер	Идентификационный номер	Протяжённость, м	Количество полос, ед. / ширина полосы, м	Категория дороги	Тип покрытия	Кадастровый номер
148	Автомобильная дорога д. Бурмачевская	Архангельская область, Холмогорский муниципальный округ, д. Бурмачевская	799/4	11-256 ОП МР 475	440	1 / 4,5	V	грунтовое	-
149	Автомобильная дорога д. Чухарово	Архангельская область, Холмогорский муниципальный округ, д. Чухарово	799/5	11-256 ОП МР 476	375	1 / 4,5	V	грунтовое	-
150	Автомобильная дорога д. Новозапопялевская	Архангельская область, Холмогорский муниципальный округ, д. Новозапопялевская	799/3	11-256 ОП МР 477	150	1 / 4,5	V	грунтовое	-
151	Автомобильная дорога д. Новина	Архангельская область, Холмогорский муниципальный округ, д. Новина	1081	11-256 ОП МР 144	500	1 / 4,5	V	переходное	-
152	Автомобильная дорога д. Кожево	Архангельская область, Холмогорский муниципальный округ, д. Кожево	1082	11-256 ОП МР 145	780	1 / 4,5	V	переходное	-
153	Автомобильная дорога д. Глухое	Архангельская область, Холмогорский муниципальный округ, д. Глухое	1083	11-256 ОП МР 146	900	1 / 4,5	V	переходное	-
154	Подъезд к д. Тереховское от автомобильной дороги д. Глухое	Архангельская область, Холмогорский муниципальный округ, вблизи д. Тереховское	1084	11-256 ОП МР 147	220	1 / 4,5	V	переходное	-
155	Автомобильная дорога д. Среднепогоцкая	Архангельская область, Холмогорский муниципальный округ, д. Среднепогоцкая	1085	11-256 ОП МР 148	350	1 / 4,5	V	грунтовое	-
156	Автомобильная дорога д. Тереховское	Архангельская область, Холмогорский муниципальный округ, д. Тереховское	1086	11-256 ОП МР 149	350	1 / 4,5	V	грунтовое	-
157	Автомобильная дорога п. Луковецкий ул. Приозерная	Архангельская область, Холмогорский муниципальный округ, п. Луковецкий ул. Приозерная	1087	11-256 ОП МР 150	710	2 / 3,5	V	асфальтобетонное	-
158	Автомобильная дорога п. Луковецкий ул. Рычкова	Архангельская область, Холмогорский муниципальный округ, п. Луковецкий ул. Рычкова	1088	11-256 ОП МР 151	510	2 / 3,5	V	железобетонное	-
159	Автомобильная дорога п. Луковецкий ул. Северная	Архангельская область, Холмогорский муниципальный округ, п. Луковецкий ул. Северная	1089	11-256 ОП МР 152	540	2 / 3,5	V	железобетонное	-
160	Автомобильная дорога п. Луковецкий ул. Советская	Архангельская область, Холмогорский муниципальный округ, п. Луковецкий ул. Советская	1090	11-256 ОП МР 153	3115	2 / 3,5	V	железобетонное	-

№ п/п	Наименование автомобильной дороги	Адрес, местонахождение автомобильной дороги	Реестровый номер	Идентификационный номер	Протяжённость, м	Количество полос, ед. / ширина полосы, м	Категория дороги	Тип покрытия	Кадастровый номер
161	Автомобильная дорога п. Луковецкий ул. Юбилейная	Архангельская область, Холмогорский муниципальный округ, п. Луковецкий ул. Юбилейная Архангельская	1091	11-256 ОП МР 154	1120	2 / 3,5	V	железобетонное	-
162	Автомобильная дорога п. Луковецкий ул. Комсомольская	Архангельская область, Холмогорский муниципальный округ, п. Луковецкий ул. Комсомольская Архангельская	1092	11-256 ОП МР 155	600	2 / 3,5	V	железобетонное	-
163	Автомобильная дорога п. Луковецкий ул. Строительная	Архангельская область, Холмогорский муниципальный округ, п. Луковецкий ул. Строительная Архангельская	1093	11-256 ОП МР 156	160	2 / 3,5	V	железобетонное	-
164	Автомобильная дорога п. Луковецкий ул. Лесная	Архангельская область, Холмогорский муниципальный округ, п. Луковецкий ул. Лесная Архангельская	1094	11-256 ОП МР 157	740	2 / 3,5	V	железобетонное	-
165	Автомобильная дорога п. Луковецкий ул. Молодежная	Архангельская область, Холмогорский муниципальный округ, п. Луковецкий ул. Молодежная Архангельская	1095	11-256 ОП МР 158	230	2 / 3,5	V	грунтовое	-
166	Автомобильная дорога п. Луковецкий ул. Центральная	Архангельская область, Холмогорский муниципальный округ, п. Луковецкий ул. Центральная Архангельская	1096	11-256 ОП МР 159	350	2 / 3,5	V	железобетонное	-
167	Автомобильная дорога п. Луковецкий ул. Сосная	Архангельская область, Холмогорский муниципальный округ, п. Луковецкий ул. Сосная Архангельская	1097	11-256 ОП МР 160	770	2 / 3,5	V	железобетонное	-
168	Подъезд к музыкальной школе п. Луковецкий от автомобильной дороги п. Луковецкий ул. Юбилейная	Архангельская область, Холмогорский муниципальный округ, п. Луковецкий ул. Юбилейная Архангельская	1098	11-256 ОП МР 161	70	2 / 3,5	V	железобетонное	-
169	Проезд от дома № 8 А до дома № 10 ул. Советская	Архангельская область, Холмогорский муниципальный округ, п. Луковецкий ул. Советская Архангельская	1099	11-256 ОП МР 162	200	2 / 3,5	V	железобетонное	-
170	Автомобильная дорога п. Луковецкий ул. Дачная	Архангельская область, Холмогорский муниципальный округ, п. Луковецкий ул. Дачная Архангельская	1100	11-256 ОП МР 163	1310	1 / 4,5	V	грунтовое	-
171	Подъезд к станции биологической очистки воды п. Луковецкий от автомобильной дороги п. Луковецкий ул. Советская	Архангельская область, Холмогорский муниципальный округ, п. Луковецкий ул. Советская Архангельская	1101	11-256 ОП МР 164	1240	1 / 4,5	V	грунтовое	-
172	Подъезд к артезианской скважине от автомобильной дороги п. Луковецкий ул. Советская	Архангельская область, Холмогорский муниципальный округ, п. Луковецкий ул. Советская Архангельская	1102	11-256 ОП МР 165	1000	1 / 4,5	V	железобетонное	-

№ п/п	Наименование автомобильной дороги	Адрес, местонахождение автомобильной дороги	Реестровый номер	Идентификационный номер	Протяжённость, м	Количество полос, ед. / ширина полосы, м	Категория дороги	Тип покрытия	Кадастровый номер
173	Подъезд к ст. Кеницы от автомобильной дороги подъезд к пос. Луковецкий от автомобильной дороги Архангельск - Белогорский - Пинега - Камжа - Мезень	Архангельская область, Холмогорский муниципальный округ, вблизи ст. Кеницы	1103	11-256 ОП МР 166	6200	1 / 4,5	V	грунтовое	-
174	Автомобильная дорога д. Шолково – д. Заручей	Архангельская область, Холмогорский муниципальный округ, д. Шолково	1104	11-256 ОП МР 167	1150	1 / 4,5	V	грунтовое	-
175	Автомобильная дорога д. Амосово	Архангельская область, Холмогорский муниципальный округ, д. Амосово	1105	11-256 ОП МР 168	1100	1 / 4,5	V	грунтовое	-
176	Автомобильная дорога д. Сетигоры	Архангельская область, Холмогорский муниципальный округ, д. Сетигоры	1106	11-256 ОП МР 169	1250	1 / 4,5	V	грунтовое	-
177	Подъезд к переправе д. Среднепогостская от автомобильной дороги Холмоторы - Ломоносово - Залыва - Луковецкий	Архангельская область, Холмогорский муниципальный округ, д. Среднепогостская	1107	11-256 ОП МР 170	110	1 / 4,5	V	грунтовое	-
178	Подъезд к д. Вавуга от автомобильной дороги Холмоторы – Ломоносово – Залыва - Луковецкий	Архангельская область, Холмогорский муниципальный округ, вблизи д. Вавуга	650	11-256 ОП МР 171	9000	1 / 4,5	V	грунтовое	-
179	Подъезд к ст. Кеницы от автомобильной дороги Архангельск - Белогорский - Пинега - Камжа - Мезень	Архангельская область, Холмогорский муниципальный округ, вблизи ст. Кеницы	680	11-256 ОП МР 172	1950	1 / 4,5	V	грунтовое	-
180	Автомобильная дорога д. Кенецы	Архангельская область, Холмогорский муниципальный округ, д. Кенецы	650/1	11-256 ОП МР 173	1200	1 / 4,5	V	грунтовое	-
181	Подъезд к д. Большая Товра	Архангельская область, Холмогорский муниципальный округ, д. Большая Товра	723	11-256 ОП МР 174	900	1 / 4,5	V	асфальтобетонное	-
182	Подъезд к кладбищу (Беломорец)	Архангельская область, Холмогорский муниципальный округ, вблизи д. Малая Товра	724	11-256 ОП МР 175	320	1 / 4,5	V	асфальтобетонное	-
183	Автомобильная дорога д. Марилово	Архангельская область, Холмогорский муниципальный округ, д. Марилово	694	11-256 ОП МР 176	1400	1 / 4,5	V	грунтовое	-
184	Подъезд к д. Колытово от автомобильной дороги д. Марилово	Архангельская область, Холмогорский муниципальный округ, вблизи д. Колытово	725	11-256 ОП МР 177	450	1 / 4,5	V	грунтовое	-

№ п/п	Наименование автомобильной дороги	Адрес, местонахождение автомобильной дороги	Реестровый номер	Идентификационный номер	Протяжённость, м	Количество полос, ед. / ширина полосы, м	Категория дороги	Тип покрытия	Кадастровый номер
185	Автомобильная дорога д. Копытово	Архангельская область, Холмогорский муниципальный округ, д. Копытово	695	11-256 ОП МР 178	850	1 / 4,5	V	грунтовое	-
186	Подъезд к д. Курья Нога от автомобильной дороги д. Марилово	Архангельская область, Холмогорский муниципальный округ, вблизи д. Марилово	726	11-256 ОП МР 179	250	1 / 4,5	V	грунтовое	-
188	Автомобильная дорога д. Курья Нога	Архангельская область, Холмогорский муниципальный округ, д. Курья Нога	696	11-256 ОП МР 180	400	1 / 4,5	V	грунтовое	-
189	Подъезд к д. Зимник от автомобильной дороги д. Курья Нога	Архангельская область, Холмогорский муниципальный округ, вблизи д. Зимник	727	11-256 ОП МР 181	500	1 / 4,5	V	грунтовое	-
190	Подъезд к кладбищу д. Потост от автомобильной дороги Верхние Матигоры – Березы	Архангельская область, Холмогорский муниципальный округ, вблизи д. Потост	728	11-256 ОП МР 182	300	1 / 4,5	V	грунтовое	-
191	Автомобильная дорога д. Потост	Архангельская область, Холмогорский муниципальный округ, д. Потост	697	11-256 ОП МР 183	420	1 / 4,5	V	грунтовое	-
192	Подъезд к д. Шепицы от автомобильной дороги Верхние Матигоры – Березы	Архангельская область, Холмогорский муниципальный округ, вблизи д. Шепицы	729	11-256 ОП МР 184	420	1 / 4,5	V	грунтовое	-
193	Автомобильная дорога д. Шепицы	Архангельская область, Холмогорский муниципальный округ, д. Шепицы	698	11-256 ОП МР 185	180	1 / 4,5	V	грунтовое	-
194	Подъезд к д. Собино от автомобильной дороги Верхние Матигоры – Березы	Архангельская область, Холмогорский муниципальный округ, вблизи д. Собино	730	11-256 ОП МР 186	200	1 / 4,5	V	грунтовое	-
195	Автомобильная дорога д. Собино	Архангельская область, Холмогорский муниципальный округ, д. Собино	699	11-256 ОП МР 187	640	1 / 4,5	V	грунтовое	-
196	Автомобильная дорога д. Винная Горка	Архангельская область, Холмогорский муниципальный округ, д. Винная Горка	700	11-256 ОП МР 188	150	2 / 3,5	IV	грунтовое	-
197	Автомобильная дорога д. Горка (Матигорская)	Архангельская область, Холмогорский муниципальный округ, д. Горка (Матигорская)	701	11-256 ОП МР 189	630	2 / 3,5	IV	грунтовое	-
198	Подъезд к д. № 5 д. Данилово (Зона) от автомобильной дороги Подъезд к с. Холмогоры от автомобильной дороги М-8 «Холмогоры»	Архангельская область, Холмогорский муниципальный округ, д. Данилово	748/5	11-256 ОП МР 190	180	1 / 4,5	V	грунтовое	-

№ п/п	Наименование автомобильной дороги	Адрес, местонахождение автомобильной дороги	Реестровый номер	Идентификационный номер	Протяжённость, м	Количество полос, ед. / ширина полосы, м	Категория дороги	Тип покрытия	Кадастровый номер
199	Автомобильная дорога д. Буты	Архангельская область, Холмогорский муниципальный округ, д. Буты	702	11-256 ОП МР 191	470	1 / 4,5	V	грунтовое	-
200	Автомобильная дорога д. Березы	Архангельская область, Холмогорский муниципальный округ, д. Березы	703	11-256 ОП МР 192	640	1 / 4,5	V	грунтовое	-
201	Автомобильная дорога д. Горка (Быстрокурская)	Архангельская область, Холмогорский муниципальный округ, д. Горка	704	11-256 ОП МР 193	1373	1 / 4,5	V	грунтовое	-
202	Автомобильная дорога д. Кушово	Архангельская область, Холмогорский муниципальный округ, д. Кушово	705	11-256 ОП МР 194	1173	2 / 3,5	V	грунтовое	-
203	Автомобильная дорога д. Надручей	Архангельская область, Холмогорский муниципальный округ, д. Надручей	707	11-256 ОП МР 200	830	2 / 3,5	V	грунтовое	-
204	Автомобильная дорога д. Надручей ул. Студенческая	Архангельская область, Холмогорский муниципальный округ, д. Надручей	737	11-256 ОП МР 202	695	2 / 3,5	V	грунтовое	-
205	Автомобильная дорога д. Надручей ул. Молодежная	Архангельская область, Холмогорский муниципальный округ, д. Надручей	708	11-256 ОП МР 203	510	2 / 3,5	V	грунтовое	-
206	Подъезд к д. Гора от автомобильной дороги Подъезд к с. Холмогоры от автомобильной дороги М-8 «Холмогоры»	Архангельская область, Холмогорский муниципальный округ, вблизи д. Гора	738	11-256 ОП МР 204	1480	1 / 4,5	V	грунтовое	-
207	Автомобильная дорога д. Подгорье – д. Дальнее	Архангельская область, Холмогорский муниципальный округ, д. Подгорье	709	11-256 ОП МР 205	510	1 / 4,5	V	грунтовое	-
208	Подъезд к д. Фабрики от автомобильной дороги д. Подгорье – д. Дальнее	Архангельская область, Холмогорский муниципальный округ, вблизи д. Фабрики	739	11-256 ОП МР 206	1390	1 / 4,5	V	грунтовое	-
209	Автомобильная дорога д. Подгорье – д. Одиночка	Архангельская область, Холмогорский муниципальный округ, д. Подгорье	710	11-256 ОП МР 207	250	1 / 4,5	V	грунтовое	-
210	Подъезд к д. Заречка от автомобильной дороги Подъезд к д. Гора	Архангельская область, Холмогорский муниципальный округ, вблизи д. Заречка	740	11-256 ОП МР 208	1300	1 / 4,5	V	грунтовое	-
211	Автомобильная дорога д. Хетка	Архангельская область, Холмогорский муниципальный округ, д. Хетка	711	11-256 ОП МР 210	1440	1 / 4,5	V	грунтовое	-

№ п/п	Наименование автомобильной дороги	Адрес, местонахождение автомобильной дороги	Реестровый номер	Идентификационный номер	Протяжённость, м	Количество полос, ед. / ширина полосы, м	Категория дороги	Тип покрытия	Кадастровый номер
212	Подъезд к Свято-Воскресенскому храму от автомобильной дороги Верхние Магисторы – Нижние Магисторы Подъезд к школе д. Пятково от автомобильной дороги Копачево – Пятково - Пухтаковка Подъезд к д. №55 д. Пятково от автомобильной дороги Копачево – Пятково - Пухтаковка	Архангельская область, Холмогорский муниципальный округ, д. Хетка	742	11-256 ОП МР 211	320	2 / 3,5	IV	грунтовое	-
213	Пятково от автомобильной дороги Копачево – Пятково - Пухтаковка Подъезд к д. №55 д. Пятково от автомобильной дороги Копачево – Пятково - Пухтаковка	Архангельская область, Холмогорский муниципальный округ, д. Пятково	743	11-256 ОП МР 212	150	1 / 4,5	V	асфальтобетонное	-
214	Пятково от автомобильной дороги Копачево – Пятково - Пухтаковка	Архангельская область, Холмогорский муниципальный округ, д. Пятково	744	11-256 ОП МР 213	390	1 / 4,5	V	асфальтобетонное	-
215	Автомобильная дорога д. Вороновское – лагерь «Движение зори»	Архангельская область, Холмогорский муниципальный округ, д. Вороновское	712	11-256 ОП МР 214	1500	2 / 3,5	V	асфальтобетонное	-
216	Подъезд к д. №8 д. Харлово от автомобильной дороги Подъезд к с. Холмогоры от автомобильной дороги М-8 «Холмодорь»	Архангельская область, Холмогорский муниципальный округ, д. Харлово	745	11-256 ОП МР 215	140	2 / 3,5	IV	грунтовое	-
217	Подъезд к д. 83 ул. им. А.Д. Шилового д. Харлово от автомобильной дороги д. Харлово по ул. Им. А.Д. Шилового 1-й участок	Архангельская область, Холмогорский муниципальный округ, д. Харлово, ул. им. А.Д. Шилового	746	11-256 ОП МР 216	150	2 / 3,5	V	асфальтобетонное	-
218	Автомобильная дорога д. Харлово ул. Энгузнастов	Архангельская область, Холмогорский муниципальный округ, д. Харлово, ул. Энгузнастов	713	11-256 ОП МР 217	788	2 / 3,5	V	асфальтобетонное	-
219	Автомобильная дорога д. Харлово (Поселок)	Архангельская область, Холмогорский муниципальный округ, д. Харлово	714	11-256 ОП МР 218	888	2 / 3,5	V	асфальтобетонное	-
220	Автомобильная дорога д. Харлово ул. Им. А.Д. Шилового	Архангельская область, Холмогорский муниципальный округ, д. Харлово, ул. им. А.Д. Шилового	715	11-256 ОП МР 219	1127	2 / 3,5	V	асфальтобетонное	-
221	Автомобильная дорога д. Заполье	Архангельская область, Холмогорский муниципальный округ, д. Заполье	716	11-256 ОП МР 220	1151	1 / 4,5	V	грунтовое	-
222	Автомобильная дорога д. Копачево	Архангельская область, Холмогорский муниципальный округ, д. Копачево	717	11-256 ОП МР 221	1958	2 / 3,5	IV	грунтовое	-

№ п/п	Наименование автомобильной дороги	Адрес, местонахождение автомобильной дороги	Реестровый номер	Идентификационный номер	Протяжённость, м	Количество полос, ед. / ширина полосы, м	Категория дороги	Тип покрытия	Кадастровый номер
223	Автомобильная дорога д. Данилово	Архангельская область, Холмогорский муниципальный округ, д. Данилово	718	11-256 ОП МР 222	590	2 / 3,5	IV	грунтовое	-
224	Автомобильная дорога по д. Ичково	Архангельская область, Холмогорский муниципальный округ, д. Ичково	719	11-256 ОП МР 223	2200	1 / 4,5	V	грунтовое	-
225	Автомобильная дорога п. Орлецы	Архангельская область, Холмогорский муниципальный округ, п. Орлецы	720	11-256 ОП МР 224	4000	1 / 4,5	V	грунтовое	-
226	Автомобильная дорога д. Кричевское	Архангельская область, Холмогорский муниципальный округ, д. Кричевское	721	11-256 ОП МР 225	520	2 / 3,5	V	грунтовое	-
227	Подъезд к д. №5 «А» п. Малая Товра от автомобильной дороги Подъезд к пос. Малая Товра от автомобильной дороги М-8 «Холмогоры»	Архангельская область, Холмогорский муниципальный округ, п. Малая Товра	747	11-256 ОП МР 226	700	1 / 4,5	V	грунтовое	-
230	Автомобильная дорога п. Малая Товра	Архангельская область, Холмогорский муниципальный округ, п. Малая Товра	722	11-256 ОП МР 227	620	3 / 3,5	V	грунтовое	-
231	Подъезд к кладбищу д. Демидово от автомобильной дороги М-8 «Холмогоры»	Архангельская область, Холмогорский муниципальный округ, вблизи д. Демидово	748	11-256 ОП МР 228	300	1 / 4,5	V	грунтовое	-
232	Автомобильная дорога д. Демидово - д. Заполье	Архангельская область, Холмогорский муниципальный округ, вблизи д. Демидово	655	11-256 ОП МР 229	1042	1 / 4,5	V	грунтовое	-
233	Автомобильная дорога д. Демидово - д. Горка - д. Чашинны	Архангельская область, Холмогорский муниципальный округ, вблизи д. Демидово	656	11-256 ОП МР 230	980	1 / 4,5	V	грунтовое	-
234	Автомобильная дорога д. Канзово	Архангельская область, Холмогорский муниципальный округ, д. Канзово	658	11-256 ОП МР 231	750	1 / 4,5	V	грунтовое	-
235	Автомобильная дорога д. Новинки (Копачево)	Архангельская область, Холмогорский муниципальный округ, д. Новинки	748/1	11-256 ОП МР 241	152	1 / 4,5	V	грунтовое	-
236	Подъезд к пос. Ступинские Карьеры от «Подъезд к пос. Орлецы от автомобильной дороги Ичково – Ступино»	Архангельская область, Холмогорский муниципальный округ, вблизи пос. Ступинские Карьеры	748/2	11-256 ОП МР 242	1983	1 / 4,5	V	грунтовое	-

№ п/п	Наименование автомобильной дороги	Адрес, местонахождение автомобильной дороги	Реестровый номер	Идентификационный номер	Протяжённость, м	Количество полос, ед./ширина полосы, м	Категория дороги	Тип покрытия	Кадастровый номер
237	Автомобильная дорога д. Харлово, ул. Ветеранов	Архангельская область, Холмогорский муниципальный округ, д. Харлово, ул. Ветеранов Архангельская	748/3	11-256 ОП МР 196	250	1 / 4,5	V	грунтовое	-
238	Автомобильная дорога д. Ступино – д. Власьевское	Архангельская область, Холмогорский муниципальный округ, вблизи д. Ступино Архангельская	657	11-256 ОП МР 233	11100	1 / 4,5	V	грунтовое	-
239	Подъезд к нефтебазе д. Колачево от автомобильной дороги М-8 «Холмогоры»»	Архангельская область, Холмогорский муниципальный округ, вблизи д. Колачево	659	11-256 ОП МР 232	700	1 / 4,5	V	железобетонное	-
240	Подъезд к свалке ТБО от автомобильной дороги М-8 «Холмогоры»»	Архангельская область, Холмогорский муниципальный округ, вблизи д. Колачево	678	11-256 ОП МР 234	2302	2 / 3,5	V	грунтовое	-
241	Подъезд к д. Одиночка от автомобильной дороги М-8 «Холмогоры»»	Архангельская область, Холмогорский муниципальный округ, вблизи д. Одиночка	685	11-256 ОП МР 235	1650	1 / 4,5	V	грунтовое	-
242	Автомобильная дорога	Архангельская область, Холмогорский муниципальный округ, д. Кушово	294/10	11-256 ОП МР 236	777	2 / 3,5	IV	грунтовое	29:19:101002:88
243	Дорога	Архангельская область, Холмогорский муниципальный округ, Матигорский с/с, д. Малая Товра	722/1	11-256 ОП МР 197	1200	2 / 3,5	IV	асфальтобетонное	29:19:103101:34
244	Подъезд к водозаборным сооружениям п. Малая Товра от автомобильной дороги М-8 «Холмогоры»»	Архангельская область, Холмогорский муниципальный округ, п. Малая Товра	748/4	11-256 ОП МР 240	540	1 / 4,5	V	грунтовое	-
245	Подъезд ко кладбищу д. Марилово от автомобильной дороги Холмогоры (АБЗ) – Марилово	Архангельская область, Холмогорский муниципальный округ, д. Марилово	748/6	11-256 ОП МР 198	125	1 / 4,5	V	грунтовое	-
246	Автомобильная дорога п. Брин-Наволоок ул. Набережная	Архангельская область, Холмогорский муниципальный округ, п. Брин-Наволоок, ул. Набережная	828	11-256 ОП МР 243	2440	1 / 4,5	V	асфальтобетонное	-
247	Автомобильная дорога п. Брин-Наволоок ул. Октябрьская	Архангельская область, Холмогорский муниципальный округ, п. Брин-Наволоок, ул. Октябрьская	829	11-256 ОП МР 244	440	2 / 3,5	IV	асфальтобетонное	-
248	Автомобильная дорога п. Брин-Наволоок ул. Лесная	Архангельская область, Холмогорский муниципальный округ, п. Брин-Наволоок, ул. Лесная	830	11-256 ОП МР 245	1668	2 / 3,5	IV	грунтовое	-

№ п/п	Наименование автомобильной дороги	Адрес, местонахождение автомобильной дороги	Регистровый номер	Идентификационный номер	Протяжённость, м	Количество полос, ед. / ширина полосы, м	Категория дороги	Тип покрытия	Кадастровый номер
249	Автомобильная дорога п. Брин-Наволоок пер. Солнечный	Архангельская область, Холмогорский муниципальный округ, п. Брин-Наволоок, пер. Солнечный	831	11-256 ОП МР 246	360	1 / 4,5	V	грунтовое	-
250	Автомобильная дорога п. Брин-Наволоок пер. Заводской	Архангельская область, Холмогорский муниципальный округ, п. Брин-Наволоок, пер. Заводской	832	11-256 ОП МР 247	100	1 / 4,5	V	грунтовое	-
251	Автомобильная дорога п. Брин-Наволоок пер. Лесной	Архангельская область, Холмогорский муниципальный округ, п. Брин-Наволоок пер. Лесной	833	11-256 ОП МР 248	800	1 / 4,5	V	грунтовое	-
252	Автомобильная дорога п. Брин-Наволоок пер. Речной	Архангельская область, Холмогорский муниципальный округ, п. Брин-Наволоок пер. Речной	834	11-256 ОП МР 249	300	1 / 4,5	V	грунтовое	-
253	Автомобильная дорога п. Брин-Наволоок пер. Миноженский	Архангельская область, Холмогорский муниципальный округ, п. Брин-Наволоок, пер. Миноженский	835	11-256 ОП МР 250	260	1 / 4,5	V	грунтовое	-
254	Автомобильная дорога п. Брин-Наволоок ул. Новая	Архангельская область, Холмогорский муниципальный округ, п. Брин-Наволоок ул. Новая	836	11-256 ОП МР 251	250	1 / 4,5	V	грунтовое	-
255	Автомобильная дорога п. Брин-Наволоок ул. Вологодская 1	Архангельская область, Холмогорский муниципальный округ, п. Брин-Наволоок, ул. Вологодская 1	837	11-256 ОП МР 252	550	1 / 4,5	V	грунтовое	-
256	Автомобильная дорога п. Брин-Наволоок ул. Вологодская 2	Архангельская область, Холмогорский муниципальный округ, п. Брин-Наволоок, ул. Вологодская 2	838	11-256 ОП МР 253	200	1 / 4,5	V	грунтовое	-
257	Автомобильная дорога д. Жилино ул. Лесная	Архангельская область, Холмогорский муниципальный округ, д. Жилино, ул. Лесная	839	11-256 ОП МР 254	320	1 / 4,5	V	грунтовое	-
258	Автомобильная дорога д. Жилино ул. Центральная	Архангельская область, Холмогорский муниципальный округ, д. Жилино, ул. Центральная	840	11-256 ОП МР 255	340	1 / 4,5	V	грунтовое	-
259	Автомобильная дорога д. Жилино ул. Набережная	Архангельская область, Холмогорский муниципальный округ, д. Жилино, ул. Набережная	841	11-256 ОП МР 256	190	1 / 4,5	V	грунтовое	-
260	Автомобильная дорога д. Березник	Архангельская область, Холмогорский муниципальный округ, МО «Ракульское», д. Березник	842	11-256 ОП МР 257	350	1 / 4,5	V	грунтовое	-

№ п/п	Наименование автомобильной дороги	Адрес, местонахождение автомобильной дороги	Реестровый номер	Идентификационный номер	Протяжённость, м	Количество полос, ед. / ширина полосы, м	Категория дороги	Тип покрытия	Кадастровый номер
261	Автомобильная дорога д. Палишино	Архангельская область, Холмогорский муниципальный округ, д. Палишино	843	11-256 ОП МР 258	820	1 / 4,5	V	грунтовое	-
262	Автомобильная дорога д. Среднеконская	Архангельская область, Холмогорский муниципальный округ, д. Среднеконская	844	11-256 ОП МР 259	730	1 / 4,5	V	грунтовое	-
263	Автомобильная дорога д. Часовенская	Архангельская область, Холмогорский муниципальный округ, д. Часовенская	845	11-256 ОП МР 260	920	2 / 3,5	IV	грунтовое	-
264	Автомобильная дорога д. Осередок ул. Лесная	Архангельская область, Холмогорский муниципальный округ, д. Осередок ул. Лесная	846	11-256 ОП МР 261	150	1 / 4,5	V	грунтовое	-
265	Автомобильная дорога д. Осередок ул. Центральная	Архангельская область, Холмогорский муниципальный округ, д. Осередок ул. Центральная	847	11-256 ОП МР 262	740	1 / 4,5	V	грунтовое	-
266	Автомобильная дорога д. Осередок ул. Набережная	Архангельская область, Холмогорский муниципальный округ, д. Осередок ул. Набережная	848	11-256 ОП МР 263	280	1 / 4,5	V	грунтовое	-
267	Автомобильная дорога д. Ульяново	Архангельская область, Холмогорский муниципальный округ, д. Ульяново	849	11-256 ОП МР 264	500	1 / 4,5	V	грунтовое, пгс	-
268	Автомобильная дорога д. Великий Двор	Архангельская область, Холмогорский муниципальный округ, д. Великий Двор	850	11-256 ОП МР 265	500	1 / 4,5	V	грунтовое	-
269	Автомобильная дорога п. Зеленый Городок ул. Лесная	Архангельская область, Холмогорский муниципальный округ, п. Зеленый Городок ул. Лесная	851	11-256 ОП МР 266	370	1 / 4,5	V	грунтовое	-
270	Автомобильная дорога п. Зеленый Городок ул. Набережная	Архангельская область, Холмогорский муниципальный округ, п. Зеленый Городок, ул. Набережная	852	11-256 ОП МР 267	180	1 / 4,5	V	грунтовое	-
271	Автомобильная дорога п. Зеленый Городок ул. Центральная	Архангельская область, Холмогорский муниципальный округ, п. Зеленый Городок, ул. Центральная	853	11-256 ОП МР 268	240	1 / 4,5	V	грунтовое	-
272	Автомобильная дорога п. Зеленый Городок пер. Лесной	Архангельская область, Холмогорский муниципальный округ, п. Зеленый Городок, пер. Лесной	854	11-256 ОП МР 269	370	1 / 4,5	V	грунтовое	-
273	Автомобильная дорога п. Палово ул. Дорожный	Архангельская область, Холмогорский муниципальный округ, п. Палово ул. Дорожный	855	11-256 ОП МР 270	800	1 / 4,5	V	грунтовое	-

№ п/п	Наименование автомобильной дороги	Адрес, местонахождение автомобильной дороги	Реестровый номер	Идентификационный номер	Протяжённость, м	Количество полос, ед. / ширина полосы, м	Категория дороги	Тип покрытия	Кадастровый номер
274	Автомобильная дорога п. Палово ул. Кольцевая	Архангельская область, Холмогорский муниципальный округ, п. Палово, ул. Кольцевая	856	11-256 ОП МР 271	840	1 / 4,5	V	грунтовое	-
275	Автомобильная дорога п. Палово ул. Лесная	Архангельская область, Холмогорский муниципальный округ, п. Палово, ул. Лесная	857	11-256 ОП МР 272	140	1 / 4,5	V	грунтовое	-
276	Автомобильная дорога п. Палово пер. Дорожный	Архангельская область, Холмогорский муниципальный округ, п. Палово, пер. Дорожный	858	11-256 ОП МР 273	170	1 / 4,5	V	грунтовое	-
277	Автомобильная дорога п. Палово пер. Прудный	Архангельская область, Холмогорский муниципальный округ, п. Палово, пер. Прудный	859	11-256 ОП МР 274	140	1 / 4,5	V	грунтовое	-
278	Автомобильная дорога п. Палово пер. Лесной	Архангельская область, Холмогорский муниципальный округ, п. Палово, пер. Лесной	860	11-256 ОП МР 275	120	1 / 4,5	V	грунтовое	-
279	Автомобильная дорога п. Казенщина ул. Железнодорожная	Архангельская область, Холмогорский муниципальный округ, п. Казенщина, ул. Железнодорожная	861	11-256 ОП МР 276	350	1 / 4,5	V	грунтовое	-
280	Автомобильная дорога п. Казенщина ул. Гаражная	Архангельская область, Холмогорский муниципальный округ, п. Казенщина, ул. Гаражная	862	11-256 ОП МР 277	550	1 / 4,5	V	грунтовое	-
281	Автомобильная дорога п. Казенщина ул. Центральная	Архангельская область, Холмогорский муниципальный округ, п. Казенщина, ул. Центральная	863	11-256 ОП МР 278	700	1 / 4,5	V	грунтовое	-
282	Автомобильная дорога п. Казенщина ул. Лесная	Архангельская область, Холмогорский муниципальный округ, п. Казенщина, ул. Лесная	864	11-256 ОП МР 279	430	1 / 4,5	V	грунтовое	-
283	Автомобильная дорога п. Казенщина пер. Рабочий	Архангельская область, Холмогорский муниципальный округ, п. Казенщина, пер. Рабочий	865	11-256 ОП МР 280	150	1 / 4,5	V	грунтовое	-
284	Автомобильная дорога п. Казенщина пер. Лесной	Архангельская область, Холмогорский муниципальный округ, п. Казенщина, пер. Лесной	866	11-256 ОП МР 281	80	1 / 4,5	V	грунтовое	-
285	Автомобильная дорога п. Казенщина ул. Дачная	Архангельская область, Холмогорский муниципальный округ, п. Казенщина, ул. Дачная	867	11-256 ОП МР 282	350	1 / 4,5	V	грунтовое	-
286	Автомобильная дорога д. Паленино	Архангельская область, Холмогорский муниципальный округ, д. Паленино	868	11-256 ОП МР 283	300	1 / 4,5	V	грунтовое	-

№ п/п	Наименование автомобильной дороги	Адрес, местонахождение автомобильной дороги	Реестровый номер	Идентификационный номер	Протяжённость, м	Количество полос, ед. / ширина полосы, м	Категория дороги	Тип покрытия	Кадастровый номер
287	Подъезд к п. Казенщина от р. Северная Двина	Архангельская область, Холмогорский муниципальный округ, вблизи п. Казенщина	869	11-256 ОП МР 284	750	2 / 3,5	IV	грунтовое	-
288	Подъезд к д. Жилино от автомобильной дороги М-8 «Холмогоры»	Архангельская область, Холмогорский муниципальный округ, вблизи д. Жилино	870	11-256 ОП МР 285	360	1 / 4,5	V	грунтовое	-
289	Подъезд к д. Палишино от автомобильной дороги М-8 «Холмогоры»	Архангельская область, Холмогорский муниципальный округ, вблизи д. Палишино	871	11-256 ОП МР 286	530	1 / 4,5	V	грунтовое	-
290	Подъезд к д. Ульяново от автомобильной дороги М-8 «Холмогоры»	Архангельская область, Холмогорский муниципальный округ, вблизи д. Ульяново	872	11-256 ОП МР 287	540	1 / 4,5	V	грунтовое	-
291	Подъезд к д. Великий Двор от автомобильной дороги М-8 «Холмогоры»	Архангельская область, Холмогорский муниципальный округ, вблизи д. Великий Двор	873	11-256 ОП МР 288	500	1 / 4,5	V	грунтовое	-
292	Подъезд к д. Березник от автомобильной дороги М-8 «Холмогоры»	Архангельская область, Холмогорский муниципальный округ, вблизи д. Березник	874	11-256 ОП МР 289	360	1 / 4,5	V	грунтовое	-
293	Подъезд к п. Зеленый Городок от автомобильной дороги М-8 «Холмогоры»	Архангельская область, Холмогорский муниципальный округ, вблизи д. Зеленый Городок	875	11-256 ОП МР 290	100	1 / 4,5	V	грунтовое	-
294	Автомобильная дорога п. Палово ул. Центральная	Архангельская область, Холмогорский муниципальный округ, п. Палово ул. Центральная	686	11-256 ОП МР 291	400	2 / 3,5	IV	грунтовое	-
295	Автомобильная дорога п. Усть-Пинега ул. Двинская	Архангельская область, Холмогорский муниципальный округ, п. Усть-Пинега ул. Двинская	800	11-256 ОП МР 292	1800	2 / 3,5	IV	асфальтобетонное	-
296	Автомобильная дорога п. Усть-Пинега ул. Лесная	Архангельская область, Холмогорский муниципальный округ, п. Усть-Пинега ул. Лесная	801	11-256 ОП МР 293	1270	2 / 3,5	IV	асфальтобетонное	-
297	Автомобильная дорога п. Усть-Пинега ул. Пинежская	Архангельская область, Холмогорский муниципальный округ, п. Усть-Пинега ул. Пинежская	802	11-256 ОП МР 294	800	1 / 4,5	V	грунтовое	-
298	Автомобильная дорога п. Усть-Пинега ул. Пионерская	Архангельская область, Холмогорский муниципальный округ, п. Усть-Пинега ул. Пионерская	803	11-256 ОП МР 295	240	1 / 4,5	V	грунтовое	-
299	Автомобильная дорога п. Усть-Пинега ул. Славная	Архангельская область, Холмогорский муниципальный округ, п. Усть-Пинега ул. Славная	804	11-256 ОП МР 296	150	1 / 4,5	V	грунтовое	-

№ п/п	Наименование автомобильной дороги	Адрес, местонахождение автомобильной дороги	Реестровый номер	Идентификационный номер	Протяжённость, м	Количество полос, ед. / ширина полосы, м	Категория дороги	Тип покрытия	Кадастровый номер
300	Автомобильная дорога п. Усть-Пинега ул. Южная	Архангельская область, Холмогорский муниципальный округ, п. Усть-Пинега, ул. Южная	805	11-256 ОП МР 297	420	1 / 4,5	V	грунтовое	-
301	Автомобильная дорога п. Усть-Пинега ул. Гаражная	Архангельская область, Холмогорский муниципальный округ, п. Усть-Пинега, ул. Гаражная	806	11-256 ОП МР 298	1694	2 / 3,5	IV	грунтовое	-
301	Автомобильная дорога п. Усть-Пинега ул. Коммунальная	Архангельская область, Холмогорский муниципальный округ, п. Усть-Пинега, ул. Коммунальная	807	11-256 ОП МР 299	180	1 / 4,5	V	грунтовое	-
302	Автомобильная дорога п. Усть-Пинега ул. Дачная	Архангельская область, Холмогорский муниципальный округ, п. Усть-Пинега, ул. Дачная	808	11-256 ОП МР 300	450	1 / 4,5	V	грунтовое	-
303	Автомобильная дорога п. Усть-Пинега ул. Рабочая	Архангельская область, Холмогорский муниципальный округ, п. Усть-Пинега, ул. Рабочая	809	11-256 ОП МР 301	120	1 / 4,5	V	грунтовое	-
304	Автомобильная дорога п. Печки ул. Речная	Архангельская область, Холмогорский муниципальный округ, п. Печки, ул. Речная	810	11-256 ОП МР 302	300	1 / 4,5	V	грунтовое	-
305	Автомобильная дорога п. Печки ул. Строителей	Архангельская область, Холмогорский муниципальный округ, п. Печки, ул. Строителей	811	11-256 ОП МР 303	300	1 / 4,5	V	грунтовое	-
306	Автомобильная дорога п. Печки ул. Коммунальная	Архангельская область, Холмогорский муниципальный округ, п. Печки, ул. Коммунальная	812	11-256 ОП МР 304	430	1 / 4,5	V	грунтовое	-
307	Автомобильная дорога п. Печки ул. Трудовая	Архангельская область, Холмогорский муниципальный округ, п. Печки, ул. Трудовая	813	11-256 ОП МР 305	350	1 / 4,5	V	грунтовое	-
308	Автомобильная дорога п. Печки ул. Зеленая	Архангельская область, Холмогорский муниципальный округ, п. Печки, ул. Зеленая	814	11-256 ОП МР 306	300	1 / 4,5	V	грунтовое	-
309	Автомобильная дорога п. Печки ул. Новая	Архангельская область, Холмогорский муниципальный округ, п. Печки, ул. Новая	815	11-256 ОП МР 307	200	1 / 4,5	V	грунтовое	-
310	Подъезд к п. Печки от автомобильной дороги Усть-Пинега – Печки	Архангельская область, Холмогорский муниципальный округ, вблизи п. Печки	817	11-256 ОП МР 308	120	1 / 4,5	V	грунтовое	-
311	Подъезд к кладбищу п. Усть-Пинега от автомобильной дороги Усть-Пинега – Печки	Архангельская область, Холмогорский муниципальный округ, вблизи п. Усть-Пинега	818	11-256 ОП МР 309	150	1 / 4,5	V	грунтовое	-

№ п/п	Наименование автомобильной дороги	Адрес, местонахождение автомобильной дороги	Реестровый номер	Идентификационный номер	Протяжённость, м	Количество полос, ед. / ширина полосы, м	Категория дороги	Тип покрытия	Кадастровый номер
312	Автомобильная дорога от спортивной площадки п. Усть-Пинега до автомобильной дороги Усть-Пинега – Белогорский через свалку. Подъезд к пожарному водоему №1 от автомобильной дороги п. Усть-Пинега ул. Лесная. Подъезд к пожарному водоему №2 от автомобильной дороги п. Усть-Пинега ул. Гаражная. Подъезд к пожарному водоему №4 от автомобильной дороги п. Усть-Пинега ул. Гаражная. Подъезд к пожарному водоему №5 от автомобильной дороги п. Усть-Пинега ул. Лесная. Подъезд к пожарному водоему №6 от автомобильной дороги п. Усть-Пинега ул. Ливинская. Подъезд к пожарному водоему №7 от автомобильной дороги п. Усть-Пинега ул. Гаражная. Подъезд к пожарному водоему №8 от автомобильной дороги п. Усть-Пинега ул. Гаражная. Подъезд к пожарному водоему №9 от автомобильной дороги п. Усть-Пинега ул. Ливинская. Подъезд к пожарному гидранту №10 от автомобильной дороги п. Усть-Пинега ул. Южная.	Архангельская область, Холмогорский муниципальный округ, вблизи п. Усть-Пинега	816	11-256 ОП МР 310	2300	1 / 4,5	V	грунтовое	-
313	Подъезд к пожарному водоему №1 от автомобильной дороги п. Усть-Пинега ул. Лесная	Архангельская область, Холмогорский муниципальный округ, п. Усть-Пинега ул. Лесная	819	11-256 ОП МР 311	45	1 / 4,5	V	грунтовое	-
314	Подъезд к пожарному водоему №2 от автомобильной дороги п. Усть-Пинега ул. Гаражная	Архангельская область, Холмогорский муниципальный округ, п. Усть-Пинега ул. Гаражная	820	11-256 ОП МР 312	145	1 / 4,5	V	грунтовое	-
315	Подъезд к пожарному водоему №4 от автомобильной дороги п. Усть-Пинега ул. Гаражная	Архангельская область, Холмогорский муниципальный округ, п. Усть-Пинега ул. Гаражная	821	11-256 ОП МР 313	45	1 / 4,5	V	грунтовое	-
316	Подъезд к пожарному водоему №5 от автомобильной дороги п. Усть-Пинега ул. Лесная	Архангельская область, Холмогорский муниципальный округ, п. Усть-Пинега ул. Лесная	822	11-256 ОП МР 314	55	1 / 4,5	V	грунтовое	-
317	Подъезд к пожарному водоему №6 от автомобильной дороги п. Усть-Пинега ул. Ливинская	Архангельская область, Холмогорский муниципальный округ, п. Усть-Пинега ул. Ливинская	823	11-256 ОП МР 315	45	1 / 4,5	V	грунтовое	-
318	Подъезд к пожарному водоему №7 от автомобильной дороги п. Усть-Пинега ул. Гаражная	Архангельская область, Холмогорский муниципальный округ, п. Усть-Пинега ул. Гаражная	824	11-256 ОП МР 316	50	1 / 4,5	V	грунтовое	-
319	Подъезд к пожарному водоему №8 от автомобильной дороги п. Усть-Пинега ул. Гаражная	Архангельская область, Холмогорский муниципальный округ, п. Усть-Пинега ул. Гаражная	825	11-256 ОП МР 317	55	1 / 4,5	V	грунтовое	-
320	Подъезд к пожарному водоему №9 от автомобильной дороги п. Усть-Пинега ул. Ливинская	Архангельская область, Холмогорский муниципальный округ, п. Усть-Пинега ул. Ливинская	826	11-256 ОП МР 318	105	1 / 4,5	V	грунтовое	-
321	Подъезд к пожарному гидранту №10 от автомобильной дороги п. Усть-Пинега ул. Южная	Архангельская область, Холмогорский муниципальный округ, п. Усть-Пинега ул. Южная	827	11-256 ОП МР 319	85	1 / 4,5	V	грунтовое	-
322	Автомобильная дорога п. Усть-Пинега – д. Варда	Архангельская область, Холмогорский муниципальный округ, п. Усть-Пинега, вблизи п. Усть-Пинега	676	11-256 ОП МР 320	780	1 / 4,5	V	грунтовое	-
323	Подъезд к д. Нижняя Паленьга от автомобильной дороги Усть-Пинега - Белогорский	Архангельская область, Холмогорский муниципальный округ, п. Усть-Пинега, вблизи д. Нижняя Паленьга	681	11-256 ОП МР 321	285	2 / 3,5	IV	грунтовое	-

№ п/п	Наименование автомобильной дороги	Адрес, местонахождение автомобильной дороги	Реестровый номер	Идентификационный номер	Протяжённость, м	Количество полос, ед. / ширина полосы, м	Категория дороги	Тип покрытия	Кадастровый номер
324	Автомобильная дорога д. Малый Наволок	Архангельская область, Холмогорский муниципальный округ, д. Малый Наволок	876	11-256 ОП МР 322	300	1 / 4,5	V	грунтовое	-
325	Автомобильная дорога д. Большой Наволок	Архангельская область, Холмогорский муниципальный округ, д. Большой Наволок	877	11-256 ОП МР 323	319	1 / 4,5	V	грунтовое	-
326	Автомобильная дорога д. Александровская 1-я	Архангельская область, Холмогорский муниципальный округ, д. Александровская 1-я	878	11-256 ОП МР 324	968	2 / 3,5	IV	грунтовое	-
327	Автомобильная дорога д. Александровская 3-я	Архангельская область, Холмогорский муниципальный округ, д. Александровская 3-я	879	11-256 ОП МР 325	795	1 / 4,5	V	грунтовое	-
328	Автомобильная дорога д. Горка-Кузнечевская	Архангельская область, Холмогорский муниципальный округ, д. Горка-Кузнечевская	880	11-256 ОП МР 326	959	2 / 3,5	IV	грунтовое	-
329	Автомобильная дорога д. Шенская	Архангельская область, Холмогорский муниципальный округ, д. Шенская	881	11-256 ОП МР 327	497	1 / 4,5	V	грунтовое	-
330	Автомобильная дорога д. Елисейевская	Архангельская область, Холмогорский муниципальный округ, д. Елисейевская	882	11-256 ОП МР 328	577	1 / 4,5	V	грунтовое	-
331	Автомобильная дорога д. Кашино	Архангельская область, Холмогорский муниципальный округ, д. Кашино	883	11-256 ОП МР 329	700	1 / 4,5	V	грунтовое	-
332	Автомобильная дорога д. Бор	Архангельская область, Холмогорский муниципальный округ, д. Бор	884	11-256 ОП МР 330	689	1 / 4,5	V	грунтовое	-
333	Автомобильная дорога д. Романовская	Архангельская область, Холмогорский муниципальный округ, д. Романовская	885	11-256 ОП МР 331	275	1 / 4,5	V	грунтовое	-
334	Автомобильная дорога д. Гольцово	Архангельская область, Холмогорский муниципальный округ, д. Гольцово	886	11-256 ОП МР 332	386	1 / 4,5	V	грунтовое	-
335	Автомобильная дорога д. Митрофановщина	Архангельская область, Холмогорский муниципальный округ, д. Митрофановщина	887	11-256 ОП МР 333	193	1 / 4,5	V	грунтовое	-
336	Автомобильная дорога д. Ботоявленская Горка	Архангельская область, Холмогорский муниципальный округ, д. Ботоявленская Горка	888	11-256 ОП МР 334	851	1 / 4,5	V	грунтовое	-
337	Автомобильная дорога д. Нестерово	Архангельская область, Холмогорский муниципальный округ, д. Нестерово	889	11-256 ОП МР 335	760	1 / 4,5	V	грунтовое	-

№ п/п	Наименование автомобильной дороги	Адрес, местонахождение автомобильной дороги	Реестровый номер	Идентификационный номер	Протяжённость, м	Количество полос, ед. / ширина полосы, м	Категория дороги	Тип покрытия	Кадастровый номер
338	Автомобильная дорога д. Рембуево	Архангельская область, Холмогорский муниципальный округ, д. Рембуево	890	11-256 ОП МР 336	2441	1 / 4,5	V	переходное	-
339	Автомобильная дорога д. Волково	Архангельская область, Холмогорский муниципальный округ, д. Волково	891	11-256 ОП МР 337	814	1 / 4,5	V	грунтовое	-
340	Автомобильная дорога д. Андриановская	Архангельская область, Холмогорский муниципальный округ, д. Андриановская	892	11-256 ОП МР 338	901	1 / 4,5	V	грунтовое	-
341	Автомобильная дорога д. Вожлорма	Архангельская область, Холмогорский муниципальный округ, д. Вожлорма	893	11-256 ОП МР 339	1665	1 / 4,5	V	грунтовое	-
342	Автомобильная дорога д. Большой Наволок – д. Андриановская	Архангельская область, Холмогорский муниципальный округ, вблизи д. Большой Наволок	894	11-256 ОП МР 340	365	1 / 4,5	V	грунтовое	-
343	Автомобильная дорога д. Малый Наволок – д. Андриановская	Архангельская область, Холмогорский муниципальный округ, вблизи д. Малый Наволок	895	11-256 ОП МР 341	490	1 / 4,5	V	грунтовое	-
344	Автомобильная дорога д. Андриановская – д. Горка Кузнечевская	Архангельская область, Холмогорский муниципальный округ, вблизи д. Андриановская	896	11-256 ОП МР 342	640	1 / 4,5	V	грунтовое	-
345	Автомобильная дорог. д. Горка Кузнечевская – д. Елисеевская	Архангельская область, Холмогорский муниципальный округ, вблизи д. Горка Кузнечевская	897	11-256 ОП МР 343	2076	1 / 4,5	V	грунтовое	-
346	Автомобильная дорога д. Елисеевская – д. Шенская	Архангельская область, Холмогорский муниципальный округ, вблизи д. Елисеевская	672	11-256 ОП МР 344	580	1 / 4,5	V	грунтовое	-
347	Автомобильная дорога д. Вашкаранда – д. Кузьминская	Архангельская область, Холмогорский муниципальный округ, вблизи д. Вашкаранда	899	11-256 ОП МР 345	1869	1 / 4,5	V	грунтовое	-
348	Автомобильная дорога д. Вашкаранда – д. Елисеевская	Архангельская область, Холмогорский муниципальный округ, вблизи д. Вашкаранда	900	11-256 ОП МР 346	2540	1 / 4,5	V	грунтовое	-
349	Автомобильная дорога д. Александровская 3-я – д. Кобылинская	Архангельская область, Холмогорский муниципальный округ, вблизи д. Александровская 3-я	901	11-256 ОП МР 347	1210	1 / 4,5	V	грунтовое	-
350	Автомобильная дорога д. Горка Кузнечевская – д. Бор	Архангельская область, Холмогорский муниципальный округ, вблизи д. Горка Кузнечевская	902	11-256 ОП МР 348	718	1 / 4,5	V	грунтовое	-

№ п/п	Наименование автомобильной дороги	Адрес, местонахождение автомобильной дороги	Реестровый номер	Идентификационный номер	Протяжённость, м	Количество полос, ед./ ширина полосы, м	Категория дороги	Тип покрытия	Кадастровый номер
351	Автомобильная дорога д. Бор – д. Гольцово	Архангельская область, Холмогорский муниципальный округ, вблизи д. Бор	903	11-256 ОП МР 349	557	1 / 4,5	V	грунтовое	-
352	Подъезд к кладбищу д. Шейнская от автомобильной дороги д. Горка Кузнецовская – д. Елизеевская	Архангельская область, Холмогорский муниципальный округ, вблизи д. Шейнская	904	11-256 ОП МР 350	383	1 / 4,5	V	грунтовое	-
353	Подъезд к кладбищу д. Бор от автомобильной дороги Холмогоры - Андриановская	Архангельская область, Холмогорский муниципальный округ, вблизи д. Бор	905	11-256 ОП МР 351	761	1 / 4,5	V	грунтовое	-
354	Подъезд к свалке д. Шейнская от автомобильной дороги д. Вешкаранда – д. Елизеевская	Архангельская область, Холмогорский муниципальный округ, вблизи д. Шейнская	898	11-256 ОП МР 352	50	1 / 4,5	V	грунтовое	-
355	Подъезд к д. Рембуево от автомобильной дороги Архангельск – Белогорский – Пинега	Архангельская область, Холмогорский муниципальный округ, вблизи д. Рембуево	906	11-256 ОП МР 353	757	1 / 4,5	V	грунтовое	-
356	Подъезд к д. Волково от автомобильной дороги Подъезд к д. Рембуево от автомобильной дороги Архангельск – Белогорский – Пинега - Клязма – Мезель	Архангельская область, Холмогорский муниципальный округ, вблизи д. Волково	907	11-256 ОП МР 354	1600	1 / 4,5	V	грунтовое	-
357	Подъезд к переправе «Андриановская – хтр. Матера» от автомобильной дороги д. Андриановская	Архангельская область, Холмогорский муниципальный округ, вблизи хутора Матера	908	11-256 ОП МР 355	262	1 / 4,5	V	грунтовое	-
358	Автомобильная дорога д. Волково – хтр. Матера	Архангельская область, Холмогорский муниципальный округ, д. Волково	909	11-256 ОП МР 356	1800	1 / 4,5	V	грунтово	-
359	Автомобильная дорога д. Большая Вешкаранда	Архангельская область, Холмогорский муниципальный округ, д. Большая Вешкаранда	910	11-256 ОП МР 357	700	1 / 4,5	V	грунтовое	-
360	Автомобильная дорога д. Кузьминская	Архангельская область, Холмогорский муниципальный округ, д. Кузьминская	911	11-256 ОП МР 358	500	1 / 4,5	V	грунтовое	-
361	Подъезд к д. Романовская от автомобильной дороги Холмогоры - Андриановская	Архангельская область, Холмогорский муниципальный округ, вблизи д. Романовская	912	11-256 ОП МР 359	500	1 / 4,5	V	грунтовое	-
362	Автомобильная дорога хтр. Матера	Архангельская область, Холмогорский муниципальный округ, хутор Матера	913/1	11-256 ОП МР 360	1100	1 / 4,5	V	грунтовое	-

№ п/п	Наименование автомобильной дороги	Адрес, местонахождение автомобильной дороги	Реестровый номер	Идентификационный номер	Протяжённость, м	Количество полос, ед./ширина полосы, м	Категория дороги	Тип покрытия	Кадастровый номер
363	Подъезд к д. Волково от автомобильной дороги Архангельск – Белогорский – Пинега – Кижма – Мезень	Архангельская область, Холмогорский муниципальный округ, вблизи д. Волково	913	11-256 ОП МР 361	1300	1 / 4,5	V	грунтовое	-
364	Подъезд к д. Устрек от автомобильной дороги д. Пиньгиша - д. Пукшеньга - д. Челмохта	Архангельская область, Холмогорский муниципальный округ, вблизи д. Устрек	914	11-256 ОП МР 362	500	1 / 4,5	V	грунтовое	-
365	Подъезд к дому №30 д. Задняя от автомобильной дороги д. Пиньгиша - д. Пукшеньга - д. Челмохта	Архангельская область, Холмогорский муниципальный округ, д. Задняя	915	11-256 ОП МР 363	500	1 / 4,5	V	грунтовое	-
366	Автомобильная дорога д. Лугаши	Архангельская область, Холмогорский муниципальный округ, д. Лугаши	916	11-256 ОП МР 364	500	1 / 4,5	V	грунтовое	-
367	Автомобильная дорога д. Минеши	Архангельская область, Холмогорский муниципальный округ, д. Минеши	917	11-256 ОП МР 365	300	1 / 4,5	V	грунтовое	-
368	Автомобильная дорога д. Плёсо	Архангельская область, Холмогорский муниципальный округ, д. Плёсо	918	11-256 ОП МР 366	300	1 / 4,5	V	грунтовое	-
368	Автомобильная дорога д. Кузнецы	Архангельская область, Холмогорский муниципальный округ, д. Кузнецы	919	11-256 ОП МР 367	300	1 / 4,5	V	грунтовое	-
369	Автомобильная дорога д. Куково	Архангельская область, Холмогорский муниципальный округ, д. Куково	920	11-256 ОП МР 368	300	1 / 4,5	V	грунтовое	-
370	Автомобильная дорога д. Сухие	Архангельская область, Холмогорский муниципальный округ, д. Сухие	921	11-256 ОП МР 369	300	1 / 4,5	V	грунтовое	-
371	Подъезд к дому № 7 Домачево от автомобильной дороги Двинской - Макары - Часовня - Пиньгиша	Архангельская область, Холмогорский муниципальный округ, д. Домачево	922	11-256 ОП МР 370	500	1 / 4,5	V	грунтовое	-
372	Гора от автомобильной дороги Двинской - Макары - Часовня - Пиньгиша	Архангельская область, Холмогорский муниципальный округ, вблизи д. Гора	923	11-256 ОП МР 371	1000	1 / 4,5	V	грунтовое	-
373	Автомобильная дорога д. Бушковы	Архангельская область, Холмогорский муниципальный округ, д. Бушковы	924	11-256 ОП МР 372	200	1 / 4,5	V	грунтовое	-

№ п/п	Наименование автомобильной дороги	Адрес, местонахождение автомобильной дороги	Реестровый номер	Идентификационный номер	Протяжённость, м	Количество полос, ед. / ширина полосы, м	Категория дороги	Тип покрытия	Кадастровый номер
374	Автомобильная дорога д. Кокарево	Архангельская область, Холмогорский муниципальный округ, д. Кокарево	925	11-256 ОП МР 373	500	1 / 4,5	V	грунтовое	-
375	Подъезд к дому №11 д. Конокса от автомобильной дороги Двинской - Макары - Часовня - Пиньгиша	Архангельская область, Холмогорский муниципальный округ, д. Конокса	926	11-256 ОП МР 374	600	1 / 4,5	V	грунтовое	-
376	Автомобильная дорога д. Ощепково	Архангельская область, Холмогорский муниципальный округ, д. Ощепково	927	11-256 ОП МР 375	500	1 / 4,5	V	грунтовое	-
377	Автомобильная дорога д. Ерзовка	Архангельская область, Холмогорский муниципальный округ, д. Ерзовка	928	11-256 ОП МР 376	330	1 / 4,5	V	грунтовое	-
378	Автомобильная дорога д. Потост	Архангельская область, Холмогорский муниципальный округ, д. Потост	929	11-256 ОП МР 377	300	1 / 4,5	V	грунтовое	-
379	Автомобильная дорога д. Фёлово	Архангельская область, Холмогорский муниципальный округ, д. Фёлово	930	11-256 ОП МР 378	500	1 / 4,5	V	грунтовое	-
380	Автомобильная дорога д. Часовня	Архангельская область, Холмогорский муниципальный округ, д. Часовня	931	11-256 ОП МР 379	800	1 / 4,5	V	грунтовое	-
381	Автомобильная дорога д. Никитины	Архангельская область, Холмогорский муниципальный округ, д. Никитины	932	11-256 ОП МР 380	300	1 / 4,5	V	грунтовое	-
382	Подъезд к дому №8 д. Заполье от автомобильной дороги Двинской - Макары - Часовня - Пиньгиша	Архангельская область, Холмогорский муниципальный округ, д. Заполье	933	11-256 ОП МР 381	500	1 / 4,5	V	грунтовое	-
383	Автомобильная дорога д. Заозерье	Архангельская область, Холмогорский муниципальный округ, д. Заозерье	934	11-256 ОП МР 382	500	1 / 4,5	V	грунтовое	-
384	Подъезд к д. Рябиха от автомобильной дороги Двинской - Макары - Часовня - Пиньгиша	Архангельская область, Холмогорский муниципальный округ, вблизи д. Рябиха	935	11-256 ОП МР 383	500	1 / 4,5	V	грунтовое	-
385	Автомобильная дорога д. Старостины	Архангельская область, Холмогорский муниципальный округ, д. Старостины	936	11-256 ОП МР 384	300	1 / 4,5	V	грунтовое	-

№ п/п	Наименование автомобильной дороги	Адрес, местонахождение автомобильной дороги	Реестровый номер	Идентификационный номер	Протяжённость, м	Количество полос, ед. / ширина полосы, м	Категория дороги	Тип покрытия	Кадастровый номер
386	Подъезд к дому № 3 д. Березник от автомобильной дороги Двинской - Макары - Часовая — Пингыша	Архангельская область, Холмогорский муниципальный округ, д. Березник	937	11-256 ОП МР 385	1000	1 / 4,5	V	грунтовое	-
387	Автомобильная дорога д. Заречье	Архангельская область, Холмогорский муниципальный округ, д. Заречье	938	11-256 ОП МР 386	300	1 / 4,5	V	грунтовое	-
388	Автомобильная дорога д. Верхний Конец	Архангельская область, Холмогорский муниципальный округ, д. Верхний Конец	939	11-256 ОП МР 387	400	1 / 4,5	V	грунтовое	-
389	Подъезд к д. Кареньга от автомобильной дороги д. Заречье	Архангельская область, Холмогорский муниципальный округ, вблизи д. Кареньга	940	11-256 ОП МР 388	1200	1 / 4,5	V	грунтовое	-
390	Автомобильная дорога д. Вахново	Архангельская область, Холмогорский муниципальный округ, д. Вахново	941	11-256 ОП МР 389	200	1 / 4,5	V	грунтовое	-
391	Автомобильная дорога д. Тарасица	Архангельская область, Холмогорский муниципальный округ, д. Тарасица	942	11-256 ОП МР 390	1000	1 / 4,5	V	грунтовое	-
392	Автомобильная дорога д. Бухоровщина	Архангельская область, Холмогорский муниципальный округ, д. Бухоровщина	943	11-256 ОП МР 391	200	1 / 4,5	V	грунтовое	-
393	Автомобильная дорога д. Горка	Архангельская область, Холмогорский муниципальный округ, д. Горка	944	11-256 ОП МР 392	400	1 / 4,5	V	грунтовое	-
394	Автомобильная дорога д. Терентьево	Архангельская область, Холмогорский муниципальный округ, д. Терентьево	945	11-256 ОП МР 393	300	1 / 4,5	V	грунтовое	-
395	Автомобильная дорога д. Заполье – п. Пукшеньга	Архангельская область, Холмогорский муниципальный округ, вблизи д. Заполье	654	11-256 ОП МР 394	6000	1 / 4,5	V	грунтовое	-
396	Подъезд к КОС от автомобильной дороги Исакогорка-Новодвинск-Холмогоры	Архангельская область, Холмогорский муниципальный округ, вблизи с. Холмогоры	946	11-256 ОП МР 395	245	1 / 4,5	V	грунтовое	-
397	АЗС с. Холмогоры от автомобильной дороги Исакогорка - Новодвинск-Холмогоры	Архангельская область, Холмогорский муниципальный округ, вблизи с. Холмогоры	947	11-256 ОП МР 396	25	1 / 4,5	V	грунтовое	-

№ п/п	Наименование автомобильной дороги	Адрес, местонахождение автомобильной дороги	Реестровый номер	Идентификационный номер	Протяжённость, м	Количество полос, ед. / ширина полосы, м	Категория дороги	Тип покрытия	Кадастровый номер
398	Подъезд к хозяйственным складам РайПО с. Холмогоры от автомобильной дороги Исакогорка-Новодвинск-Холмогоры	Архангельская область, Холмогорский муниципальный округ, с. Холмогоры, ул. Набережная	948	11-256 ОП МР 397	203	1 / 4,5	V	грунтовое	-
399	№51А ул. Набережная им. Горончаровского с. Холмогоры от автомобильной дороги подъезд к хозяйственным складам РайПО с. Холмогоры от автомобильной дороги Исакогорка-Новодвинск-Холмогоры	Архангельская область, Холмогорский муниципальный округ, ул. Набережная	949	11-256 ОП МР 398	130	1 / 4,5	V	грунтовое	-
400	Подъезд к райгазу с. Холмогоры от автомобильной дороги Исакогорка-Новодвинск - Холмогоры	Архангельская область, Холмогорский муниципальный округ, с. Холмогоры, ул. Набережная	950	11-256 ОП МР 399	60	1 / 4,5	V	асфальтобетонное	-
401	Подъезд к лесхозу с. Холмогоры от автомобильной дороги Исакогорка-Новодвинск-Холмогоры	Архангельская область, Холмогорский муниципальный округ, с. Холмогоры, ул. Набережная	951	11-256 ОП МР 400	169	1 / 4,5	V	железобетонное	-
402	Подъезд к АПАП с. Холмогоры от автомобильной дороги Исакогорка-Новодвинск-Холмогоры	Архангельская область, Холмогорский муниципальный округ, с. Холмогоры, ул. Набережная	952	11-256 ОП МР 401	150	1 / 4,5	V	асфальтобетонное	-
403	Подъезд к кладбищу с. Холмогоры от автомобильной дороги Подъезд к с. Холмогоры от автомобильной дороги М-8 «Холмогоры»	Архангельская область, Холмогорский муниципальный округ, вблизи с. Холмогоры	953	11-256 ОП МР 402	270	1 / 4,5	V	грунтовое	-
404	Подъезд к администрации округа от автомобильной дороги Подъезд к с. Холмогоры от автомобильной дороги М-8 «Холмогоры»	Архангельская область, Холмогорский муниципальный округ, с. Холмогоры, ул. Набережная	954	11-256 ОП МР 403	18	2 / 3,5	IV	асфальтобетонное	-
405	Автомобильная дорога с. Холмогоры ул. Галушина	Архангельская область, Холмогорский муниципальный округ, с. Холмогоры, ул. Галушина	955	11-256 ОП МР 404	470	2 / 3,5	IV	асфальтобетонное	-

№ п/п	Наименование автомобильной дороги	Адрес, местонахождение автомобильной дороги	Реестровый номер	Идентификационный номер	Протяжённость, м	Количество полос, ед. / ширина полосы, м	Категория дороги	Тип покрытия	Кадастровый номер
406	Автомобильная дорога с. Холмогоры ул. Ольховая	Архангельская область, Холмогорский муниципальный округ, с. Холмогоры, ул. Ольховая	956	11-256 ОП МР 405	1300	2 / 3,5	IV	грунтовый	-
407	Автомобильная дорога с. Холмогоры ул. Песошников	Архангельская область, Холмогорский муниципальный округ, с. Холмогоры, ул. Песошников	957	11-256 ОП МР 406	143	2 / 3,5	IV	асфальтобетонное	-
408	Автомобильная дорога с. Холмогоры ул. Третьякова	Архангельская область, Холмогорский муниципальный округ, с. Холмогоры, ул. Третьякова	958	11-256 ОП МР 407	384	2 / 3,5	IV	грунтовое	-
409	Автомобильная дорога с. Холмогоры ул. Парухина	Архангельская область, Холмогорский муниципальный округ, с. Холмогоры, ул. Парухина	959	11-256 ОП МР 408	470	2 / 3,5	IV	асфальтобетонное	-
410	МКП, электросетям с. Холмогоры от автомобильной дороги с. Холмогоры ул. Октябрьская	Архангельская область, Холмогорский муниципальный округ, с. Холмогоры, ул. Октябрьская	960	11-256 ОП МР 409	375	2 / 3,5	IV	асфальтобетонное	-
411	Автомобильная дорога с. Холмогоры ул. Красноармейская	Архангельская область, Холмогорский муниципальный округ, с. Холмогоры, ул. Красноармейская	961	11-256 ОП МР 410	1035	2 / 3,5	IV	асфальтобетонное	-
412	Автомобильная дорога с. Холмогоры ул. Ломоносова	Архангельская область, Холмогорский муниципальный округ, с. Холмогоры, ул. Ломоносова	962	11-256 ОП МР 411	1398	2 / 3,5	IV	асфальтобетонное	-
413	№64 ул. Ломоносова до дома №32 ул. Набережная им Горончаровского с. Холмогоры	Архангельская область, Холмогорский муниципальный округ, с. Холмогоры, ул. Набережная	963	11-256 ОП МР 412	152	1 / 4,5	V	грунтовое	-
414	к дому №12 ул. Ломоносова с. Холмогоры от автомобильной дороги с. Холмогоры ул. Ломоносова	Архангельская область, Холмогорский муниципальный округ, с. Холмогоры, ул. Ломоносова	964	11-256 ОП МР 413	97	1 / 4,5	V	грунтовое	-
415	№57 ул. Ломоносова до дома №38 ул. Красноармейская с. Холмогоры	Архангельская область, Холмогорский муниципальный округ, с. Холмогоры, ул. Ломоносова, ул. Красноармейская	965	11-256 ОП МР 414	147	1 / 4,5	V	грунтовое	-
416	№33 ул. Ломоносова до дома №27 ул. Красноармейская с. Холмогоры	Архангельская область, Холмогорский муниципальный округ, с. Холмогоры, ул. Ломоносова, ул. Красноармейская	966	11-256 ОП МР 415	168	1 / 4,5	V	грунтовое	-

№ п/п	Наименование автомобильной дороги	Адрес, местонахождение автомобильной дороги	Реестровый номер	Идентификационный номер	Протяжённость, м	Количество полос, ед. / ширина полосы, м	Категория дороги	Тип покрытия	Кадастровый номер
417	Автомобильная дорога с. Холмогоры ул. Механизаторов	Архангельская область, Холмогорский муниципальный округ, с. Холмогоры, ул. Механизаторов	967	11-256 ОП МР 416	363	2 / 3,5	IV	грунтовое	-
418	Подъезд к администрации МО «Холмогорское» от автомобильной дороги с. Холмогоры ул. Ломоносова	Архангельская область, Холмогорский муниципальный округ, с. Холмогоры, ул. Ломоносова, ул. Шубина	968	11-256 ОП МР 417	280	1 / 4,5	V	асфальтобетонное	-
419	Автомобильная дорога с. Холмогоры ул. Племзаводская	Архангельская область, Холмогорский муниципальный округ, с. Холмогоры, ул. Племзаводская	969	11-256 ОП МР 418	510	1 / 4,5	V	асфальтобетонное	-
420	Подъезд к дому № 9 ул. Жернакова от автомобильной дороги Подъезд к с. Холмогоры от автомобильной дороги М-8 «Холмогоры»	Архангельская область, Холмогорский муниципальный округ, с. Холмогоры, ул. Жернакова	970	11-256 ОП МР 419	130	1 / 4,5	V	грунтовое	-
421	Гаражам племзавода от автомобильной дороги Подъезд к с. Холмогоры от автомобильной дороги М-8 «Холмогоры»	Архангельская область, Холмогорский муниципальный округ, с. Холмогоры, ул. Жернакова	971	11-256 ОП МР 420	180	2 / 3,5	IV	грунтовое	-
422	Проезд к дому №2 ул. Жернакова от автомобильной дороги подъезд к гаражам племзавода от автомобильной дороги подъезд к с. Холмогоры от автомобильной дороги М-8 «Холмогоры»	Архангельская область, Холмогорский муниципальный округ, с. Холмогоры, ул. Жернакова	972	11-256 ОП МР 421	80	1 / 4,5	V	грунтовое	-
423	Подъезд к д. Харитоново от автомобильной дороги Исакогорка - Новодвинск – Холмогоры	Архангельская область, Холмогорский муниципальный округ, вблизи д. Харитоново	973	11-256 ОП МР 422	1000	1 / 4,5	V	грунтовое	-
424	Автомобильная дорога д. Мирново	Архангельская область, Холмогорский муниципальный округ, д. Мирново	974	11-256 ОП МР 423	701	1 / 4,5	V	грунтовое	-
425	Автомобильная дорога д. Кузополье	Архангельская область, Холмогорский муниципальный округ, д. Кузополье	975	11-256 ОП МР 424	630	1 / 4,5	V	грунтовое	-

№ п/п	Наименование автомобильной дороги	Адрес, местонахождение автомобильной дороги	Реестровый номер	Идентификационный номер	Протяжённость, м	Количество полос, ед. / ширина полосы, м	Категория дороги	Тип покрытия	Кадастровый номер
426	Подъезд к д. Побоище от автомобильной дороги Анашкино - Побоище	Архангельская область, Холмогорский муниципальный округ, вблизи д. Побоище	976	11-256 ОП МР 425	592	1 / 4,5	V	грунтовое	-
427	дому № 7 д. Ивлево от автомобильной дороги подъезд к д. Тряпицно от автомобильной дороги подъезд к д. Новая Стройка от автомобильной дороги Исакогорка - Нововинск - Холмогоры	Архангельская область, Холмогорский муниципальный округ, д. Ивлево	977	11-256 ОП МР 426	355	1 / 4,5	V	грунтовое	-
428	к д. Тряпицно от автомобильной дороги подъезд к д. Новая Стройка от автомобильной дороги Исакогорка - Нововинск - Холмогоры	Архангельская область, Холмогорский муниципальный округ, вблизи д. Тряпицно	978	11-256 ОП МР 427	1000	1 / 4,5	V	грунтовое	-
429	дому № 9 д. Ивлево от автомобильной дороги подъезд к д. Тряпицно от автомобильной дороги подъезд к д. Новая Стройка от автомобильной дороги Исакогорка - Нововинск - Холмогоры	Архангельская область, Холмогорский муниципальный округ, д. Ивлево	979	11-256 ОП МР 428	325	1 / 4,5	V	грунтовое	-
429	дому № 8 д. Ильино от автомобильной дороги подъезд к д. Тряпицно от автомобильной дороги подъезд к д. Новая Стройка от автомобильной дороги Исакогорка - Нововинск - Холмогоры	Архангельская область, Холмогорский муниципальный округ, д. Ильино	980	11-256 ОП МР 429	250	1 / 4,5	V	грунтовое	-
430	Автомобильная дорога д. Ильино	Архангельская область, Холмогорский муниципальный округ, д. Ильино	981	11-256 ОП МР 430	100	1 / 4,5	V	грунтовое	-
431	Автомобильная дорога д. Телепниха	Архангельская область, Холмогорский муниципальный округ, д. Телепниха	982	11-256 ОП МР 431	446	1 / 4,5	V	грунтовое	-
432	Автомобильная дорога д. Смольниковская	Архангельская область, Холмогорский муниципальный округ, д. Смольниковская	983	11-256 ОП МР 432	700	1 / 4,5	V	грунтовое	-

№ п/п	Наименование автомобильной дороги	Адрес, местонахождение автомобильной дороги	Реестровый номер	Идентификационный номер	Протяжённость, м	Количество полос, ед. / ширина полосы, м	Категория дороги	Тип покрытия	Кадастровый номер
433	Автомобильная дорога д. Анашкино	Архангельская область, Холмогорский муниципальный округ, д. Анашкино	984	11-256 ОП МР 433	705	1 / 4,5	V	грунтовое	-
434	Автомобильная дорога д. Белая Гора	Архангельская область, Холмогорский муниципальный округ, д. Белая Гора	985	11-256 ОП МР 434	1100	1 / 4,5	V	грунтовое	-
435	Автомобильная дорога д. Демидово	Архангельская область, Холмогорский муниципальный округ, д. Демидово	986	11-256 ОП МР 435	470	1 / 4,5	V	грунтовое	-
436	Подъезд к д. Обухово от автомобильной дороги Верхние Магигоры - Нижние Магигоры	Архангельская область, Холмогорский муниципальный округ, вблизи д. Обухово	987	11-256 ОП МР 436	323	1 / 4,5	V	грунтовое	-
437	Автомобильная дорога д. Обухово	Архангельская область, Холмогорский муниципальный округ, д. Обухово	988	11-256 ОП МР 437	505	1 / 4,5	V	грунтовое	-
438	Автомобильная дорога д. Холдино	Архангельская область, Холмогорский муниципальный округ, д. Холдино	989	11-256 ОП МР 438	1110	1 / 4,5	V	грунтовое	-
439	Подъезд к свалке с. Ломоносово от автомобильной дороги Холмогоры - Андриановская	Архангельская область, Холмогорский муниципальный округ, вблизи с. Ломоносово	990	11-256 ОП МР 439	420	1 / 4,5	V	грунтовое	-
440	Автомобильная дорога д. Демушино	Архангельская область, Холмогорский муниципальный округ, д. Демушино	991	11-256 ОП МР 440	320	1 / 4,5	V	грунтовое	-
441	Подъезд к д. Некрасово от автомобильной дороги Проезд по д. Демушино	Архангельская область, Холмогорский муниципальный округ, вблизи д. Некрасово	992	11-256 ОП МР 441	800	1 / 4,5	V	грунтовое	-
442	Подъезд к д. Бушково от автомобильной дороги подъезд к д. Некрасово от автомобильной дороги проезд по д. Демушино	Архангельская область, Холмогорский муниципальный округ, вблизи д. Бушково	993	11-256 ОП МР 442	500	1 / 4,5	V	грунтовое	-
443	Подъезд к пожарной части д. Красное Село от автомобильной дороги Холмогоры - Ломоносово - Залыва - Луковецкий	Архангельская область, Холмогорский муниципальный округ, д. Красное Село	994	11-256 ОП МР 443	150	1 / 4,5	V	грунтовое	-
444	Подъезд к школе д. Красное Село	Архангельская область, Холмогорский муниципальный округ, д. Красное Село	995	11-256 ОП МР 444	607	1 / 4,5	V	грунтовое	-

№ п/п	Наименование автомобильной дороги	Адрес, местонахождение автомобильной дороги	Реестровый номер	Идентификационный номер	Протяжённость, м	Количество полос, ед. / ширина полосы, м	Категория дороги	Тип покрытия	Кадастровый номер
445	Подъезд к домам № 62, №63 с. Ломоносово от автомобильной дороги Холмогоры - Ломоносово - Зашыва - Луковецкий	Архангельская область, Холмогорский муниципальный округ, с. Ломоносово	996	11-256 ОП МР 445	260	1 / 4,5	V	грунтовое	-
446	Подъезд к д. Большое Залесье от автомобильной дороги подъезд к д. Залесье от автомобильной дороги Холмогоры - Ломоносово - Зашыва - Луковецкий	Архангельская область, Холмогорский муниципальный округ, вблизи д. Большое Залесье	997	11-256 ОП МР 446	600	1 / 4,5	V	грунтовое	-
447	Подъезд от к д. Митревщина от автомобильной дороги подъезд к д. Залесье от автомобильной дороги Холмогоры - Ломоносово - Зашыва - Луковецкий	Архангельская область, Холмогорский муниципальный округ, вблизи д. Митревщина	998	11-256 ОП МР 447	1840	1 / 4,5	V	грунтовое	-
448	Автомобильная дорога д. Кочерино	Архангельская область, Холмогорский муниципальный округ, д. Кочерино	999	11-256 ОП МР 448	200	1 / 4,5	V	грунтовое	-
449	Подъезд к д. Подгорье от автомобильной дороги Холмогоры - Ломоносово - Зашыва - Луковецкий	Архангельская область, Холмогорский муниципальный округ, вблизи д. Подгорье	1000	11-256 ОП МР 449	30	1 / 4,5	V	грунтовое	-
450	Автомобильная дорога д. Подгорье	Архангельская область, Холмогорский муниципальный округ, д. Подгорье	1001	11-256 ОП МР 450	200	1 / 4,5	V	грунтовое	-
451	Подъезд к дому № 110 д. Разлог от автомобильной дороги Холмогоры - Ломоносово - Зашыва - Луковецкий	Архангельская область, Холмогорский муниципальный округ, д. Разлог	1002	11-256 ОП МР 451	300	1 / 4,5	V	грунтовое	-
452	Подъезд к дому № 26 д. Боярская от автомобильной дороги Ломоносово - Ровдино	Архангельская область, Холмогорский муниципальный округ, д. Боярская	1003	11-256 ОП МР 452	445	1 / 4,5	V	грунтовое	-
453	Подъезд к пожарному водоему д. Боярская от автомобильной дороги Ломоносово - Ровдино	Архангельская область, Холмогорский муниципальный округ, вблизи д. Боярская	1004	11-256 ОП МР 453	250	1 / 4,5	V	грунтовое	-

№ п/п	Наименование автомобильной дороги	Адрес, местонахождение автомобильной дороги	Реестровый номер	Идентификационный номер	Протяжённость, м	Количество полос, ед. / ширина полосы, м	Категория дороги	Тип покрытия	Кадастровый номер
454	Проезд по д. Тихоновская, д. Перхуновская, д. Косновская, д. Даниловская	Архангельская область, Холмогорский муниципальный округ, д. Тихоновская, д. Перхуновская, д. Косновская, д. Даниловская	1005	11-256 ОП МР 454	1600	1 / 4,5	V	грунтовое	-
455	Подъезд к д. Андриановская от автомобильной дороги Ломоносово – Ровдино	Архангельская область, Холмогорский муниципальный округ, вблизи д. Андриановская	1006	11-256 ОП МР 455	330	1 / 4,5	V	грунтовое	-
456	Автомобильная дорога ур. Почапы	Архангельская область, Холмогорский муниципальный округ, ур. Почапы	1007	11-256 ОП МР 456	1300	1 / 4,5	V	грунтовое	-
457	Автомобильная дорога д. Неверово	Архангельская область, Холмогорский муниципальный округ, д. Неверово	1008	11-256 ОП МР 457	240	1 / 4,5	V	грунтовое	-
458	Подъезд к д. Марково от автомобильной дороги Холмогоры - Ломоносово - Залыва - Луковецкий	Архангельская область, Холмогорский муниципальный округ, вблизи д. Марково	1009	11-256 ОП МР 458	2680	1 / 4,5	V	грунтовое	-
459	Подъезд к д. Залесье от автомобильной дороги Холмогоры – Ломоносово – Залыва - Луковецкий	Архангельская область, Холмогорский муниципальный округ, вблизи д. Залесье	652	11-256 ОП МР 459	2590	1 / 4,5	V	грунтовое	-
460	Автомобильная дорога Анашкино – Побойше	Архангельская область, Холмогорский муниципальный округ	682	11-256 ОП МР 460	1772	1 / 4,5	V	грунтовое	29:29:17 000000 :2120
461	Подъезд к д. Третьяково от автомобильной дороги Исакогорка – Новодвинск - Холмогоры	Архангельская область, Холмогорский муниципальный округ, вблизи д. Третьяково	682/1	11-256 ОП МР 461	650	1 / 4,5	V	грунтовое	-
462	Подъезд к д. Спасская от автомобильной дороги Исакогорка – Новодвинск - Холмогоры	Архангельская область, Холмогорский муниципальный округ, вблизи д. Спасская	682/2	11-256 ОП МР 462	800	1 / 4,5	V	грунтовое	-
463	Автомобильная дорога с. Холмогоры ул. Октябрьская	Архангельская область, Холмогорский муниципальный округ, с. Холмогоры, ул. Октябрьская	683	11-256 ОП МР 463	1011	2 / 3,5	IV	грунтовое	-
464	Подъезд к дому № 20 Б ул. Шубина с. Холмогоры от автомобильной дороги Подъезд к АПАП с. Холмогоры от автомобильной дороги Исакогорка – Новодвинск - Холмогоры	Архангельская область, Холмогорский муниципальный округ, с. Холмогоры, ул. Шубина	688	11-256 ОП МР 464	174	2 / 3,5	IV	грунтовое	-

№ п/п	Наименование автомобильной дороги	Адрес, местонахождение автомобильной дороги	Реестровый номер	Идентификационный номер	Протяжённость, м	Количество полос, ед. / ширина полосы, м	Категория дороги	Тип покрытия	Кадастровый номер
465	Проезд от дома № 41 до дома № 32 по ул. Шубина с. Холмогоры	Архангельская область, Холмогорский муниципальный округ, с. Холмогоры, ул. Шубина	689	11-256 ОП МР 465	318	2 / 3,5	IV	асфальтобетонное	-
466	Подъезд к дому № 33 ул. Шубина с. Холмогоры от автомобильной дороги Исакогорка – Новодвинск - Холмогоры	Архангельская область, Холмогорский муниципальный округ, с. Холмогоры, ул. Шубина	687	11-256 ОП МР 466	480	2 / 3,5	IV	асфальтобетонное	-
467	Проезд от дома № 35А до дома № 44 по ул. Шубина с. Холмогоры	Архангельская область, Холмогорский муниципальный округ, с. Холмогоры, ул. Шубина	690	11-256 ОП МР 467	330	2 / 3,5	IV	переходное	-
468	Проезд от дома № 31 до дома № 30 Б по ул. Шубина с. Холмогоры	Архангельская область, Холмогорский муниципальный округ, с. Холмогоры, ул. Шубина	691	11-256 ОП МР 468	140	2 / 3,5	IV	грунтовое	-
469	Проезд от дома № 23 по ул. Шубина до пожарной части с. Холмогоры	Архангельская область, Холмогорский муниципальный округ, с. Холмогоры, ул. Шубина	692	11-256 ОП МР 469	560	2 / 3,5	IV	асфальтобетонное	-
470	Проезд от пожарной части до стоярных мастерских с. Холмогоры	Архангельская область, Холмогорский муниципальный округ, с. Холмогоры, ул. Шубина	693	11-256 ОП МР 470	140	2 / 3,5	IV	грунтовое	-
471	Подъезд к дер. Боярская от автомобильной дороги Ломоносово – Ровдино	Архангельская область, Холмогорский муниципальный округ	208/11	11-256 ОП МР 471	1100	2 / 3,5	IV	грунтовое	29:19:000000:2475
472	Подъезд к дер. Даниловская	Архангельская область, Холмогорский муниципальный округ	208/10	11-256 ОП МР 472	175	1 / 4,5	V	грунтовое	29:19:000000:2476
473	Подъезд ко кладбищу д. Белая Гора от автомобильной дороги д. Белая Гора	Архангельская область, Холмогорский муниципальный округ, дер. Белая Гора	985/1	11-256 ОП МР 473	700	1 / 4,5	V	грунтовое	-
474	Автомобильная дорога д. Нифериха	Архангельская область, Холмогорский муниципальный округ, д. Нифериха	-	11-256 ОП МР 478	240	1 / 4,5	V	грунтовое	-
475	Проезд от дома № 99 до дома № 105 А ул. Ленинградская д. Потост	Архангельская область, Холмогорский муниципальный округ, д. Потост (Сельцо)	-	11-256 ОП МР 479	315	1 / 4,5	V	грунтовое	-
476	Автомобильная дорога д. Петрушевская	Архангельская область, Холмогорский муниципальный округ, д. Петрушевская	-	11-256 ОП МР 480	410	1 / 4,5	V	грунтовое	-
477	Подъезд к понтоному мосту через реку Емля в д. Потост от автомобильной дороги Еменк - Сельцо	Архангельская область, Холмогорский муниципальный округ, д. Потост (Сельцо)	-	11-256 ОП МР 481	140	1 / 4,5	V	грунтовое	-
478	Автомобильная дорога д. Кутозерская	Архангельская область, Холмогорский муниципальный округ, д. Кутозерская	-	11-256 ОП МР 482	355	1 / 4,5	V	грунтовое	-

№ п/п	Наименование автомобильной дороги	Адрес, местонахождение автомобильной дороги	Реестровый номер	Идентификационный номер	Протяжённость, м	Количество полос, ед. / ширина полосы, м	Категория дороги	Тип покрытия	Кадастровый номер
479	Автомобильная дорога п. Светлый	Архангельская область, Холмогорский муниципальный округ, п. Светлый	-	11-256 ОП МР 483	5 000	2 / 3,5	V	грунтовое	-
480	Подъезд к клубу п. Светлый	Архангельская область, Холмогорский муниципальный округ, п. Светлый	-	11-256 ОП МР 484	1 100	1 / 4,5	V	грунтовое	-
481	Подъезд к водозабору оз. Светлое	Архангельская область, Холмогорский муниципальный округ, п. Светлый	-	11-256 ОП МР 485	1 000	1 / 4,5	V	грунтовое	-
482	Подъезд к очистным сооружениям к п. Светлый	Архангельская область, Холмогорский муниципальный округ, п. Светлый	-	11-256 ОП МР 486	500	1 / 4,5	V	грунтовое	-
483	Подъезд к аварийному водозабору оз. Светлое	Архангельская область, Холмогорский муниципальный округ, п. Светлый	-	11-256 ОП МР 487	300	1 / 4,5	V	грунтовое	-
484	Подъезд к свалке п. Светлый	Архангельская область, Холмогорский муниципальный округ, п. Светлый	-	11-256 ОП МР 488	200	1 / 4,5	V	грунтовое	-
485	Подъезд к колонке с. Ломоносово от автомобильной дороги Холмогоры - Ломоносово - Залыва - Лудовецкий	Архангельская область, Холмогорский муниципальный округ, с. Ломоносово	-	11-256 ОП МР 489	85	1 / 4,5	V	грунтовое	-
486	Подъезд к дому № 26 к 1, № 26 к 2 ул. Шубина с. Холмогоры	Архангельская область, Холмогорский муниципальный округ, с. Холмогоры, ул. Шубина	-	11-256 ОП МР 490	120	1 / 4,5	V	грунтовое	-

УТВЕРЖДЕН
 постановлением администрации
 Холмогорского муниципального округа
 Архангельско области
 от 06 марта 2023 г. № 146

ПЕРЕЧЕНЬ зимних автомобильных дорог (зимников) общего пользования муниципального значения Холмогорского муниципального округа Архангельской области

№ п/п	Наименование зимних автомобильных дорог (зимников)	Протяжённость, (м)
1	д. Заполье – п. Пешемское	8000
2	д. Пиньгиша – д. Пукшеньга – п. Челмохта	20000

УТВЕРЖДЕН
 постановлением администрации
 Холмогорского муниципального округа
 Архангельско области
 от 06 марта 2023 г. № 146

ПЕРЕЧЕНЬ ледовых переправ, не вошедших в протяжённость автомобильных дорог общего пользования муниципального значения Холмогорского муниципального округа Архангельской области

№ п/п	Тип основного препятствия	Наименование основного препятствия	Протяжённость, (м)	Месторасположение ледовой переправы
1	река	Ваймуга	100	п. Ваймужский
2	река	Северная Двина	900	п. Зеленый Городок – д. Казенщина
3	река	Северная Двина	970	д. Андриановская – хтр. Матера
4	река	Пукшеньга	70	д. Пукшеньга – д. Околодок
5	река	Емца	55	д. Погост (Сельцо)

УТВЕРЖДЕН
постановлением администрации
Холмогорского муниципального округа
Архангельско области
от 06 марта 2023 г. № 146

ПЕРЕЧЕНЬ понтонных (наплавных) мостов общего пользования муниципального значения Холмогорского
муниципального округа Архангельской области

№ п/п	Наименование мостового сооружения	Тип основного препятствия	Наименование основного препятствия	Протяженность, м	Место расположения понтонного (наплавного) моста
1	Понтонный (наплавной) мост (металлический)	Река	Ваймуга	55,9	д. Погост (Рато-Наволок)
2	Понтонный (наплавной) мост (полимерный модульный)	Река	Емца	60,0	д. Погост (Сельцо)

УТВЕРЖДЕН
постановлением администрации
Холмогорского муниципального округа
Архангельско области
от 06 марта 2023 г. № 146

ПЕРЕЧЕНЬ улично-дорожной сети, не вошедших в протяжённость автомобильных дорог общего пользования
муниципального значения Холмогорского муниципального округа Архангельской области

№ п/п	Адрес место положения объекта	Наименование инфраструктуры	Наименование объекта	Площадь, кв. м.	Реестровый номер	Кадастровый номер
1	с. Холмогорское	Улично-дорожная сеть	площадь Морозова	2401	645/14	29:19:161910:477

АДМИНИСТРАЦИЯ ХОЛМОГОРСКОГО МУНИЦИПАЛЬНОГО ОКРУГА АРХАНГЕЛЬСКОЙ ОБЛАСТИ

ПО С Т А Н О В Л Е Н И Е

от 06 марта 2023 г. № 147

с. Холмогоры

Об утверждении административного регламента предоставления муниципальной услуги по выдаче разрешений на установку и эксплуатацию рекламных конструкций на территории Холмогорского муниципального округа Архангельской области

В соответствии со статьей 13 Федерального закона от 27 июля 2010 года № 210-ФЗ «Об организации предоставления государственных и муниципальных услуг», подпунктом 4 пункта 2 статьи 7 областного закона от 2 июля 2012 года № 508-32-ОЗ «О государственных и муниципальных услугах в Архангельской области и дополнительных мерах по защите прав человека и гражданина при их предоставлении» администрация Холмогорского муниципального округа Архангельской области постановляет:

1. Утвердить прилагаемый административный регламент предоставления муниципальной услуги по выдаче разрешений на установку и эксплуатацию рекламных конструкций на территории Холмогорского муниципального округа Архангельской области (далее – административный регламент).

2. Установить, что положения административного регламента в части, касающейся предоставления муниципальной услуги через многофункциональный центр предоставления государственных и муниципальных услуг и (или) привлекаемые им организации, применяются со дня вступления в силу соглашения о взаимодействии между администрацией Холмогорского муниципального округа Архангельской области и многофункциональным центром предоставления государственных и муниципальных услуг и в течение срока действия такого соглашения.

Установить, что в случаях, предусмотренных соглашением о взаимодействии между администрацией Холмогорского муниципального округа Архангельской области и многофункциональным центром предоставления государственных и муниципальных услуг, административные действия, связанные с межведомственным информационным взаимодействием, предусмотренные административным регламентом, осуществляются уполномоченными работниками многофункционального центра предоставления государственных и муниципальных услуг и (или) привлекаемых им организаций. В этих случаях данные административные действия, предусмотренные административным регламентом, муниципальными служащими администрации Холмогорского муниципального округа Архангельской области не осуществляются.

3. Установить, что положения административного регламента в части, касающейся предоставления муниципальной услуги через Архангельский региональный портал государственных и муниципальных услуг (функций) и Единый портал государственных и муниципальных услуг (функций), применяются со дня вступления в силу соглашения об информационном взаимодействии между администрацией Холмогорского муниципального округа Архангельской области и министерством связи и информационных технологий Архангельской области и в течение срока действия такого соглашения.

4. Настоящее постановление вступает в силу со дня его официального опубликования в газете «Холмогорский вестник».

Глава Холмогорского муниципального округа Архангельской области

П.В. Волосатов

УТВЕРЖДЕН
постановлением администрации
Холмогорского муниципального округа
Архангельской области
от 06 марта 2023 г. № 147

АДМИНИСТРАТИВНЫЙ РЕГЛАМЕНТ предоставления муниципальной услуги по выдаче разрешений на установку и эксплуатацию рекламных конструкций на территории Холмогорского муниципального округа Архангельской области

І. Общие положения

1. Предмет регулирования административного регламента

1.1. Настоящий административный регламент предоставления муниципальной услуги по выдаче разрешений на установку и эксплуатацию рекламных конструкций на территории Холмогорского муниципального округа Архангельской области (далее – муниципальная услуга) разработан в целях повышения качества и доступности предоставления муниципальной услуги, определяет стандарт, сроки и последовательность действий (административных процедур) при осуществлении полномочий администрацией Холмогорского муниципального округа Архангельской области (далее – администрация).

2. Круг заявителей

2.1. Заявителями при предоставлении муниципальной услуги являются физические и юридические лица, а также индивидуальные предприниматели, имеющие отношения гражданско-правового характера (собственности, владения, пользования и т.д.) к имуществу, к которому присоединяется рекламная конструкция, либо непосредственно к рекламной конструкции (далее – заявитель).

2.2. С заявлением вправе обратиться представитель заявителя, действующий в силу полномочий, основанных на оформленной в установленном законодательстве Российской Федерации порядке доверенности, на основании федерального закона либо на основании акта, уполномоченного на то государственного органа или органа местного самоуправления (далее – представитель заявителя).

3. Требования к порядку информирования о предоставлении муниципальной услуги

3.1. Прием заявителей по вопросу предоставления муниципальной услуги осуществляется в соответствии с организационно-распорядительным документом администрации, ответственной за предоставление муниципальной услуги.

3.2. На официальном сайте администрации (далее - сайт администрации) в информационно-коммуникационной сети «Интернет» (далее - сеть Интернет) по адресу <https://holmogori.ru>, ЕПГУ- федеральная государственная информационная система «Единый портал государственных и муниципальных услуг (функций)» расположенная в сети Интернет по адресу www.gosuslugi.ru (далее - ЕПГУ) обязательно размещению подлежат следующая справочная информация:

место нахождения и график работы администрации, ее структурных подразделений, предоставляющих муниципальную услугу;

справочные телефоны структурных подразделений администрации, участвующих в предоставлении муниципальной услуги;

адреса официального сайта, а также электронной почты и (или) формы обратной связи администрации в сети «Интернет».

3.3. Информирование заявителей по вопросам предоставления муниципальной услуги осуществляется:

а) путем размещения информации на сайте администрации, ЕПГУ.

б) должностным лицом администрации, ответственным за предоставление муниципальной услуги, при непосредственном обращении заявителя в администрацию;

в) путем публикации информационных материалов в средствах массовой информации;

г) путем размещения брошюр, буклетов и других печатных материалов в помещениях администрации, предназначенных для приема заявителей, а также иных организаций всех форм собственности по согласованию с указанными организациями, в том числе в многофункциональном центре;

д) посредством телефонной и факсимильной связи;

е) посредством ответов на письменные и устные обращения заявителей по вопросу предоставления муниципальной услуги.

3.4. На ЕПГУ и сайте администрации в целях информирования заявителей по вопросам предоставления муниципальной услуги размещается следующая информация:

а) исчерпывающий и конкретный перечень документов, необходимых для предоставления муниципальной услуги,

требования к оформлению указанных документов, а также перечень документов, которые заявитель вправе представить по собственной инициативе;

б) перечень лиц, имеющих право на получение муниципальной услуги;

в) срок предоставления муниципальной услуги;

г) результаты предоставления муниципальной услуги, порядок представления документа, являющегося результатом предоставления муниципальной услуги;

д) исчерпывающий перечень оснований для приостановления или отказа в предоставлении муниципальной услуги;

е) информация о праве на досудебное (внесудебное) обжалование действий (бездействия) и решений, принятых (осуществляемых) в ходе предоставления муниципальной услуги;

ж) формы заявлений (уведомлений, сообщений), используемые в предоставлении муниципальной услуги.

3.5. Информация на ЕПГУ и сайте администрации о порядке и сроках

предоставления муниципальной услуги предоставляется бесплатно.

3.6. На сайте администрации дополнительно размещаются:

а) полные наименования и почтовые адреса администрации, непосредственно предоставляющей муниципальную услугу;

б) номера телефонов-автоинформаторов (при наличии), справочные номера телефонов структурных подразделений администрации, непосредственно предоставляющей муниципальную услугу;

в) режим работы администрации;

г) график работы подразделения, непосредственно предоставляющего муниципальную услугу;

д) выдержки из нормативных правовых актов, содержащих нормы, регулирующие деятельность администрации по предоставлению муниципальной услуги;

е) перечень лиц, имеющих право на получение муниципальной услуги;

ж) формы заявлений (уведомлений, сообщений), используемые в предоставлении муниципальной услуги, образцы и инструкции по заполнению;

з) порядок и способы предварительной записи на получение муниципальной услуги;

и) текст административного регламента с приложениями;

к) краткое описание порядка предоставления муниципальной услуги;

л) порядок обжалования решений, действий или бездействия должностных лиц администрации, предоставляющих муниципальную услугу.

м) информация о возможности участия заявителей в оценке качества предоставления муниципальной услуги, в том числе в оценке эффективности деятельности руководителя администрации, а также справочно-информационные материалы, содержащие сведения о порядке и способах проведения оценки.

3.7. При информировании о порядке предоставления муниципальной услуги по телефону должностное лицо администрации, приняв вызов по телефону представляется: называет фамилию, имя, отчество (при наличии), должность, наименование структурного подразделения администрации.

Должностное лицо администрации обязано сообщить заявителю график приема, точный почтовый адрес администрации, способ проезда к нему, способы предварительной записи для личного приема, требования к письменному обращению.

Информирование по телефону о порядке предоставления муниципальной услуги осуществляется в соответствии с графиком работы администрации.

Во время разговора должностные лица администрации произносят слова четко и не прерывают разговор по причине поступления другого звонка.

При невозможности ответить на поставленные заявителем вопросы, телефонный звонок переадресовывается (переводится) на другое должностное лицо администрации, либо обратившемуся сообщается номер телефона, по которому можно получить необходимую информацию.

3.8. При ответах на телефонные звонки и устные обращения по вопросам к порядку предоставления муниципальной услуги должностным лицом администрации обратившемуся сообщается следующая информация:

а) перечень лиц, имеющих право на получение муниципальной услуги;

б) о нормативных правовых актах, регулирующих вопросы предоставления муниципальной услуги (наименование, дата и номер принятия нормативного правового

в) о перечне документов, необходимых для получения муниципальной услуги;

г) о сроках предоставления муниципальной услуги;

д) об основаниях для приостановления муниципальной услуги;

ж) об основаниях для отказа в предоставлении муниципальной услуги;

е) о месте размещения на ЕПГУ, сайте администрации информации по вопросам предоставления муниципальной услуги.

3.9. Информирование о порядке предоставления муниципальной услуги осуществляется также по единому номеру телефона Контактного центра.

3.10. Администрации разрабатывает информационные материалы по порядку предоставления муниципальной услуги - памятки, инструкции, брошюры, макеты и размещает на ЕПГУ, сайте администрации, передает в многофункциональный центр. Администрации обеспечивает своевременную актуализацию информационных материалов на

ЕПГУ, сайте администрации и контролирует их наличие и актуальность в многофункциональном центре.

3.11. Состав информации о порядке предоставления муниципальной услуги, размещаемой в многофункциональном центре, соответствует региональному стандарту организации деятельности многофункциональных центров предоставления государственных и муниципальных услуг.

3.12. Доступ к информации о сроках и порядке предоставления муниципальной услуги осуществляется без выполнения заявителем каких-либо требований, в том числе без использования программного обеспечения, установка которого на технические средства заявителя требует заключения лицензионного или иного соглашения с правообладателем программного обеспечения, предусматривающего взимание платы, регистрацию или авторизацию заявителя, или предоставление им персональных данных.

3.13. Консультирование по вопросам предоставления муниципальной услуги должностными лицами администрации осуществляется бесплатно.

II. Стандарт предоставления муниципальной услуги

4. Наименование муниципальной услуги

4.1. Муниципальная услуга «Выдача разрешений на установку и эксплуатацию рекламных конструкций на территории Холмогорского муниципального округа Архангельской области».

5. Наименование органа, предоставляющего муниципальную услугу

5.1. Органом, ответственным за предоставление муниципальной услуги, является администрация в лице отдела строительства и архитектуры администрации Холмогорского муниципального округа Архангельской области.

5.2. Администрация обеспечивает предоставление муниципальной услуги через многофункциональный центр или в электронной форме посредством ЕПГУ, также в иных формах, по выбору заявителя, в соответствии с Федеральным законом от 27.07.2010 № 210-ФЗ «Об организации предоставления государственных и муниципальных услуг».

5.3. Порядок обеспечения личного приема заявителей в администрации устанавливается организационно-распорядительным документом администрации, ответственной за предоставление муниципальной услуги.

5.4. В целях предоставления муниципальной услуги администрация взаимодействует с:

Федеральной службой государственной регистрации, кадастра и картографии;

Федеральной налоговой службой;

Министерством строительства и жилищно-коммунального хозяйства

Российской Федерации.

6. Результат предоставления муниципальной услуги

6.1. Результатами предоставления муниципальной услуги являются:

1) направление (выдача) письма заявителю на установку рекламной конструкции;

2) направление (выдача) письма заявителю с сообщением об отказе в предоставлении услуги (с указанием причин отказа).

7. Порядок приема и регистрации заявления о предоставлении услуги

7.1. Регистрация заявления, представленного заявителем (представителем заявителя) в администрацию осуществляется в день поступления.

7.2. В случае представления заявления в электронной форме вне рабочего времени администрации, либо в выходной, нерабочий или праздничный день, заявление подлежит регистрации на следующий рабочий день.

8. Сроки при предоставлении муниципальной услуги

8.1. Сроки выполнения отдельных административных процедур и действий:

1) регистрация запроса заявителя – в день поступления запроса заявителя;

2) рассмотрение вопроса о предоставлении муниципальной услуги и принятие решения о выдаче результата предоставления муниципальной услуги составляет 60 календарных дней;

3) передача документов, предусмотренных пунктом 6.1. настоящего административного регламента, муниципальному служащему администрации, ответственному за выдачу документов, осуществляется в течение одного дня после подписания документов, предусмотренных пунктом 6.1. настоящего административного регламента.

4) выдача заявителю результата предоставления муниципальной услуги осуществляется в течение одного дня

после передачи документов, предусмотренных пунктом 6.1. настоящего административного регламента, муниципальному служащему администрации, ответственному за выдачу документов.

8.2. Максимальный срок ожидания в очереди:

- | |
|--|
| 1) при подаче запроса о предоставлении муниципальной услуги – не более 15 минут; |
| 2) при получении результата предоставления муниципальной услуги – не более 15 минут. |

8.3. Общий срок предоставления муниципальной услуги – до 60 календарных дней со дня поступления запроса заявителя.

9. Нормативные правовые акты, регулирующие предоставление (муниципальной) услуги

9.1. Основными нормативными правовыми актами, регулирующими предоставление муниципальной услуги, являются:

Конституция Российской Федерации;

Налоговый кодекс Российской Федерации от 05 августа 2000 года № 117-ФЗ;

Кодекс Российской Федерации об административных правонарушениях от 30 декабря 2001 года № 195-ФЗ;

Жилищный кодекс Российской Федерации от 29 декабря 2004 года № 188-ФЗ;

Федеральный закон от 06 октября 2003 года № 131-ФЗ «Об общих принципах организации местного самоуправления в Российской Федерации»;

Федеральный закон от 13 июля 2015 года № 218-ФЗ «О государственной регистрации недвижимости»;

Федеральный закон от 13 марта 2006 года № 38-ФЗ «О рекламе»;

Федеральный закон от 02 мая 2006 года № 59-ФЗ «О порядке рассмотрения обращений граждан Российской Федерации»;

Федеральный закон от 26 июля 2006 года № 135-ФЗ «О защите конкуренции»;

Федеральный закон от 08 ноября 2007 года № 257-ФЗ «Об автомобильных дорогах и о дорожной деятельности в Российской Федерации и о внесении изменений в отдельные законодательные акты Российской Федерации»;

Федеральный закон от 09 февраля 2009 года № 8-ФЗ «Об обеспечении доступа к информации о деятельности государственных органов и органов местного самоуправления»;

Федеральный закон от 27 июля 2010 года № 210-ФЗ «Об организации предоставления государственных и муниципальных услуг»;

постановление Правительства Российской Федерации от 24 октября 2011 года № 861 «О федеральных государственных информационных системах, обеспечивающих предоставление в электронной форме государственных и муниципальных услуг (осуществление функций)»;

постановление Правительства Российской Федерации от 20 ноября 2012 года № 1198 «О федеральной государственной информационной системе, обеспечивающей процесс досудебного (внесудебного) обжалования решений и действий (бездействия), совершенных при предоставлении государственных и муниципальных услуг»;

постановление Правительства Российской Федерации от 26 марта 2016 года № 236 «О требованиях к предоставлению в электронной форме государственных и муниципальных услуг»;

постановление Правительства Архангельской области от 28 декабря 2010 года № 408-пп «О государственных информационных системах Архангельской области, обеспечивающих предоставление государственных услуг (исполнение функций) Архангельской области и предоставления муниципальных услуг (исполнение функций) муниципальных образований Архангельской области в электронной форме»;

постановление администрации Холмогорского муниципального округа Архангельской области от 22 февраля 2023 года № 132 «Об утверждении Схемы размещения рекламных конструкций на территории Холмогорского муниципального округа Архангельской области»;

постановление администрации Холмогорского муниципального округа Архангельской области от 12 января 2023 года № 32 «Об утверждении перечня муниципальных услуг, предоставляемых администрацией Холмогорского муниципального округа Архангельской области»;

распоряжение администрации Холмогорского муниципального округа Архангельской области от 25 января 2023 года № 98 «Об утверждении Положения об отделе строительства и архитектуры администрации Холмогорского муниципального округа Архангельской области».

10. Исчерпывающий перечень документов, необходимых для предоставления муниципальной услуги, подлежащих представлению заявителем

10.1. Для получения результата муниципальной услуги заявитель представляет (далее – запрос заявителя):

1) заявление о выдаче разрешения на установку рекламной конструкции с указанием типа, габаритных размеров конструкции, описанием места дислокации рекламной конструкции;

2) документ, удостоверяющий личность заявителя – физического лица;

3) документ, подтверждающий полномочия выступать от имени заявителя;

4) подтверждение в письменной форме согласия собственника (собственников) или иного законного владельца

соответствующего недвижимого имущества на присоединение к этому имуществу рекламной конструкции, если заявитель не является собственником или иным законным владельцем недвижимого имущества;

5) эскизный проект рекламного средства или цветной фотомонтаж будущего рекламного средства с прилегающей территорией;

6) схема территориального размещения рекламной конструкции, выполненная в масштабе с указанием привязок (в зависимости от места размещения) к объектам капитального строительства, дорожному полотну, элементам фасада здания;

7) рабочий проект рекламной конструкции с указанием её основных параметров и в составе, необходимом для принятия заключения по архитектурно-технической части, разработанный лицензированной проектной организацией в соответствии со строительными нормами и правилами.

В случаях установки рекламной конструкции с использованием объектов культурного наследия исполнитель муниципальной услуги вправе запросить дополнительные документы, относящиеся к территориальному размещению, внешнему виду и техническим параметрам рекламной конструкции.

10.2. Для получения результата муниципальной услуги заявитель вправе по собственной инициативе представить:

1) копии учредительных документов – для юридического лица и индивидуального предпринимателя;

2) документ, подтверждающий уплату заявителем государственной пошлины за выдачу разрешения на установку рекламной конструкции (квитанция либо платежное поручение);

3) копия документа, подтверждающего право собственности либо владения имуществом, к которому присоединиться рекламная конструкция, если заявитель является собственником или законным владельцем недвижимого имущества, к которому присоединяется рекламная конструкция.

10.3. Если заявитель не представил по собственной инициативе документы, указанные в пункте 10.2. настоящего административного регламента, администрация может самостоятельно запросить их путем направления межведомственных информационных запросов.

10.4. Документ, предусмотренный подпунктом 1 пункта 10.1. настоящего административного регламента, составляется в свободной форме.

10.5. Документ, предусмотренный подпунктом 1 пункта 10.1. настоящего административного регламента, предоставляются в виде оригинала в 1 экземпляре.

Документы, предусмотренные подпунктами 2, 3, 4, 5, 6, 7 пункта 10.1., пункта 10.2. настоящего административного регламента, представляются в виде ксерокопии в 1 экземпляре каждый.

Копии документов должны полностью соответствовать подлинникам документов.

10.6. Документы, предусмотренные настоящим подразделом, представляются одним из следующих способов:

подаются заявителем лично в администрацию, многофункциональный центр предоставления государственных и муниципальных услуг и (или) привлекаемую им организацию;

направляются почтовым отправлением (заказным почтовым отправлением, заказным почтовым отправлением с описью вложения и др.) в администрацию;

направляются через Архангельский региональный портал государственных и муниципальных услуг (функций) или Единый портал государственных и муниципальных услуг (функций). Формирование запроса заявителя в электронной форме осуществляется посредством заполнения электронной формы запроса на Архангельском региональном портале государственных и муниципальных услуг (функций) или Едином портале государственных и муниципальных услуг (функций) без необходимости дополнительной подачи запроса заявителя в какой-либо иной форме.

Документы, предусмотренные настоящим подразделом, могут быть представлены в составе запроса заявителя о предоставлении нескольких государственных и (или) муниципальных услуг (комплексного запроса) в соответствии с правилами, предусмотренными статьей 15.1 Федерального закона от 27 июля 2010 года № 210-ФЗ «Об организации предоставления государственных и муниципальных услуг». Комплексные запросы в части, касающейся муниципальной услуги, рассматриваются в порядке, предусмотренном настоящим административным регламентом для рассмотрения запросов заявителя.

10.7. Запрещено требовать у заявителя:

1) представления документов и информации или осуществления действий, представление или осуществление которых не предусмотрено настоящим административным регламентом;

2) представления документов и информации, отсутствие и (или) недостоверность которых не указывались при первоначальном отказе в приеме документов, необходимых для предоставления муниципальной услуги, либо в предоставлении муниципальной услуги, за исключением следующих случаев:

а) изменение требований нормативных правовых актов, касающихся предоставления муниципальной услуги, после первоначальной подачи заявления о предоставлении муниципальной услуги;

б) наличие ошибок в заявлении о предоставлении муниципальной услуги и документах, поданных заявителем после первоначального отказа в приеме документов, необходимых для предоставления муниципальной услуги, либо в предоставлении муниципальной услуги и не включенных в представленный ранее комплект документов;

в) истечение срока действия документов или изменение информации после первоначального отказа в приеме документов, необходимых для предоставления муниципальной услуги, либо в предоставлении муниципальной услуги;

г) выявление документально подтвержденного факта (признаков) ошибочного или противоправного действия

(бездействия) должностного лица администрации, предоставляющего муниципальную услугу, при первоначальном отказе в приеме документов, необходимых для предоставления муниципальной услуги, либо в предоставлении муниципальной услуги, о чем в письменном виде за подписью главы администрации, предоставляющей муниципальную услугу, при первоначальном отказе в приеме документов, необходимых для предоставления муниципальной услуги, уведомляется заявитель, а также приносятся извинения за доставленные неудобства.

11. Исчерпывающий перечень оснований для отказа в приеме документов, необходимых для предоставления муниципальной услуги

11.1. Основаниями для отказа в приеме документов, необходимых для предоставления муниципальной услуги являются:

- 1) Заявление подано в орган местного самоуправления или организацию, в полномочия которых не входит предоставление услуги;
- 2) Неполное заполнение полей в интерактивной форме заявления на ЕПГУ;
- 3) Представление неполного комплекта документов, необходимых для предоставления услуги;
- 4) Представленные документы утратили силу на момент обращения за услугой (документ, удостоверяющий личность; документ, удостоверяющий полномочия представителя заявителя, в случае обращения за предоставлением услуги указанным лицом);
- 5) Представленные на бумажном носителе документы содержат подчистки и исправления текста, не заверенные в порядке, установленном законодательством Российской Федерации;
- 6) Представленные в электронном виде документы содержат повреждения, наличие которых не позволяет в полном объеме использовать информацию и сведения, содержащиеся в документах для предоставления услуги;
- 7) Заявление и документы, необходимые для предоставления услуги, поданы в электронной форме с нарушением требований, установленных нормативными правовыми актами;
- 8) Выявлено несоблюдение установленных статьей 11 Федерального закона от 6 апреля 2011 г. № 63-ФЗ «Об электронной подписи» условий признания действительности усиленной квалифицированной электронной подписи.

11.2. Решение об отказе в приеме документов, по основаниям, указанным в пункте 11.1 настоящего административного регламента, оформляется по форме согласно Приложению № 1 к настоящему административному регламенту.

11.3. Решение об отказе в приеме документов, по основаниям, указанным в пункте 11.1 настоящего административного регламента, направляется заявителю способом, определенным заявителем в заявлении о предоставлении разрешения не позднее рабочего дня, следующего за днем получения такого заявления, либо выдается в день личного обращения за получением указанного решения в многофункциональный центр или администрацию.

11.4. Отказ в приеме документов, по основаниям, указанным в пункте 11.1 настоящего административного регламента, не препятствует повторному обращению заявителя в администрацию за получением услуги.

12. Исчерпывающий перечень оснований для приостановления в предоставлении муниципальной услуги

12.1. Оснований для принятия решения о приостановлении не предусмотрено.

13. Исчерпывающий перечень оснований для отказа в предоставлении муниципальной услуги

13.1. Основаниями для принятия решения об отказе в предоставлении муниципальной услуги являются следующие обстоятельства:

- 1) лицо, подающее документы, не относится к числу заявителей в соответствии с пунктами 2.1. и 2.2. настоящего административного регламента;
- 2) заявитель представил неполный комплект документов в соответствии с пунктом 10.1. настоящего административного регламента.

Отказ от предоставления муниципальной услуги не препятствует повторному обращению заявителя в администрацию за предоставлением муниципальной услуги.

14. Порядок, размер и основания взимания муниципальной пошлины или иной платы, взимаемой за предоставление муниципальной услуги

14.1. Муниципальная услуга предоставляется бесплатно.

15. Перечень услуг, необходимых и обязательных для предоставления Муниципальной услуги, в том числе порядок, размер и основания взимания платы за предоставление таких услуг

15.1. Услуги, необходимые и обязательные для предоставления муниципальной услуги, отсутствуют.

16. Способы предоставления заявителем документов, необходимых для получения муниципальной услуги

16.1. Администрация обеспечивает предоставление муниципальной услуги в электронной форме посредством

ЕПГУ, а также в иных формах по выбору заявителя в соответствии с Федеральным законом от 27.07.2010 № 210-ФЗ «Об организации предоставления государственных и муниципальных услуг».

16.1.1. Для получения муниципальной услуги в электронной форме заявитель авторизуется на ЕПГУ посредством подтвержденной учетной записи Единой системы идентификации и аутентификации (далее - ЕСИА), затем заполняет заявление с использованием специальной интерактивной формы.

16.1.2. Заполненное заявление отправляется заявителем вместе с прикрепленными электронными образами обязательных документов, указанных в пункте 10.1. настоящего административного регламента, необходимых для предоставления муниципальной услуги, в администрацию. При авторизации в ЕСИА заявление считается подписанным простой электронной подписью заявителя, представителя заявителя, уполномоченного на подписание заявления.

16.1.3. Заявитель уведомляется о получении администрацией заявления и документов в день подачи заявления посредством изменения статуса заявления в Личном кабинете заявителя на ЕПГУ.

16.1.4. Решение о предоставлении муниципальной услуги принимается администрацией на основании электронных образов документов, представленных заявителем, сведений, а также сведений, полученных администрацией посредством межведомственного электронного взаимодействия, а также сведений и информации на бумажном носителе посредством личного обращения в администрацию, в том числе через многофункциональный центр в соответствии с соглашением о взаимодействии

между многофункциональным центром и администрацией, заключенным в соответствии с постановлением Правительства Российской Федерации от 27.09.2011 №797 «О взаимодействии между многофункциональными центрами предоставления государственных и муниципальных услуг и федеральными органами исполнительной власти, органами государственных внебюджетных фондов, органами государственной власти субъектов Российской Федерации, органами местного самоуправления», либо посредством почтового отправления с уведомлением о вручении.

17. Способы получения заявителем результатов предоставления муниципальной услуги

17.1. Заявитель уведомляется о ходе рассмотрения и готовности результата предоставления муниципальной услуги через личный кабинет на ЕПГУ.

17.2. Заявитель может самостоятельно получить информацию о готовности результата предоставления муниципальной услуги посредством:

сервиса ЕПГУ «Узнать статус заявления»;
по телефону.

17.3. Способы получения результата муниципальной услуги:

17.3.1. через Личный кабинет на ЕПГУ в форме электронного документа, подписанного усиленной электронной цифровой подписью уполномоченного должностного лица администрации.

17.3.2. Заявителю обеспечена возможность получения результата предоставления муниципальной услуги на бумажном носителе при личном обращении в администрацию, а также через многофункциональный центр в соответствии с соглашением о взаимодействии между многофункциональным центром и администрацией, заключенным в соответствии с постановлением Правительства Российской Федерации от 27.09.2011 №797 «О взаимодействии между многофункциональными центрами предоставления государственных и муниципальных услуг и федеральными органами исполнительной власти, органами государственных внебюджетных фондов, органами государственной власти субъектов Российской Федерации, органами местного самоуправления».

17.4. Способ получения услуги определяется заявителем и указывается в заявлении.

18. Максимальный срок ожидания в очереди

18.1. Максимальный срок ожидания в очереди при личной подаче заявления и при получении результата предоставления муниципальной услуги не должен превышать 15 минут.

19. Требования к помещениям, в которых предоставляется муниципальная услуга

19.1. Помещения администрации, предназначенные для предоставления муниципальной услуги, обозначаются соответствующими табличками с указанием номера кабинета, названия соответствующего подразделения органа, фамилий, имен и отчеств муниципальных служащих администрации, организующих предоставление муниципальной услуги, мест приема и выдачи документов, мест информирования заявителей.

Прием заявителей осуществляется в специально предназначенных для этого помещениях администрации.

Для ожидания приема отводятся места, оснащенные стульями и столами для возможности оформления документов.

В местах информирования заявителей размещаются информационные стенды с информацией, предусмотренной пунктом 3.6. настоящего административного регламента.

19.2. Помещения администрации, предназначенные для предоставления муниципальной услуги, должны удовлетворять требованиям об обеспечении беспрепятственного доступа инвалидов к объектам социальной, инженерной и транспортной инфраструктур и к предоставляемым в них услугам в соответствии с законодательством Российской Федерации о социальной защите инвалидов, включая:

условия для беспрепятственного доступа к помещениям, расположенным в здании, в котором предоставляется муниципальная услуга;

возможность самостоятельного, с помощью служащих, организующих предоставление муниципальной услуги передвижения по зданию, в котором расположены помещения, предназначенные для предоставления муниципальной услуги, в целях доступа к месту предоставления муниципальной услуги, входа в такое здание и выхода из него;

возможность посадки в транспортное средство и высадки из него перед входом в здание, в котором расположены помещения, предназначенные для предоставления муниципальной услуги, в том числе с использованием кресла-коляски, с помощью служащих, организующих предоставление муниципальной услуги;

сопровождение инвалидов, имеющих стойкие расстройства функции зрения и самостоятельного передвижения, и оказание им помощи в здании, в котором расположены помещения, предназначенные для предоставления муниципальной услуги;

надлежащее размещение оборудования и носителей информации, необходимых для обеспечения беспрепятственного доступа инвалидов к помещениям, предназначенным для предоставления муниципальной услуги, с учетом ограничений их жизнедеятельности;

дублирование необходимой для получения муниципальной услуги звуковой и зрительной информации, а также надписей, знаков и иной текстовой и графической информации знаками, выполненными рельефно-точечным шрифтом Брайля, допуск сурдопереводчика и тифлосурдопереводчика;

допуск собаки-проводника в здание, в котором расположены помещения, предназначенные для предоставления муниципальной услуги, при наличии документа, подтверждающего специальное обучение собаки-проводника и выданного по форме и в порядке, которые определены уполномоченным федеральным органом исполнительной власти;

оказание инвалидам необходимой помощи в доступной для них форме в уяснении порядка предоставления муниципальной услуги, в оформлении предусмотренных настоящим административным регламентом документов, в совершении ими других необходимых для получения результата муниципальной услуги действий;

оказание служащими, организующими предоставление муниципальной услуги, помощи инвалидам в преодолении барьеров, мешающих получению ими муниципальной услуги наравне с другими лицами.

20. Показатели доступности и качества муниципальной услуги

20.1. Оценка доступности и качества предоставления муниципальной услуги должна осуществляться по следующим показателям:

а) Наличие полной и понятной информации о порядке, сроках и ходе предоставления государственной услуги в информационно-телекоммуникационных сетях общего пользования (в том числе в сети «Интернет»), средствах массовой информации;

б) возможность выбора заявителем форм предоставления муниципальной услуги;

в) возможность обращения за получением муниципальной услуги в многофункциональный центр, в том числе с использованием ЕПГУ;

г) возможность обращения за получением муниципальной услуги в электронной форме, в том числе с использованием ЕПГУ;

д) доступность обращения за предоставлением муниципальной услуги, в том числе для маломобильных групп населения;

е) соблюдения установленного времени ожидания в очереди при подаче заявления и при получении результата предоставления муниципальной услуги;

ж) соблюдение сроков предоставления муниципальной услуги и сроков выполнения административных процедур при предоставлении муниципальной услуги;

з) отсутствие обоснованных жалоб со стороны граждан по результатам предоставления муниципальной услуги, в том числе с использованием ЕПГУ;

и) предоставление возможности подачи заявления и документов (содержащихся в них сведений), необходимых для предоставления муниципальной услуги, в форме электронного документа, в том числе с использованием ЕПГУ;

к) предоставление возможности получения информации о ходе предоставления муниципальной услуги, в том числе с использованием ЕПГУ.

20.2. В целях предоставления муниципальной услуги, консультаций и информирования о ходе предоставления муниципальной услуги осуществляется прием заявителей по предварительной записи. Запись на прием проводится при личном обращении гражданина или с использованием средств телефонной связи, а также через сеть Интернет, в том числе

через сайт администрации.

20.3. Предоставление муниципальной услуги осуществляется в электронной форме без взаимодействия Заявителя с должностными лицами администрации, в том числе с использованием ЕПГУ.

21. Требования к организации предоставления муниципальной услуги в электронной форме

21.1. В этом случае заявитель или его представитель авторизуется на ЕПГУ посредством подтвержденной учетной записи в ЕСИА, заполняет заявление о предоставлении государственной услуги с использованием интерактивной формы в электронном виде, в которой обеспечивается автозаполнение с использованием сведений, полученных из цифрового профиля ЕСИА или витрин данных. В случае невозможности автозаполнения отдельных полей с использованием ЕСИА или витрин данных заявитель вносит необходимые сведения в интерактивную форму вручную.

21.2. Интерактивная форма должна содержать опросную систему для определения индивидуального набора документов и сведений, обязательных для предоставления заявителем в целях получения государственной услуги.

21.3. Заполненное заявление о предоставлении государственной услуги отправляется заявителем вместе с прикрепленными электронными образами документов, необходимыми для предоставления государственной услуги, в администрацию.

При авторизации в ЕСИА заявление о предоставлении государственной услуги считается подписанным простой электронной подписью заявителя, представителя, уполномоченного на подписание заявления.

21.4. Результаты предоставления государственной услуги, указанные в пункте 6.1. настоящего административного регламента, направляются заявителю, представителю в личный кабинет на ЕПГУ в форме электронного документа, подписанного усиленной квалифицированной электронной подписью уполномоченного должностного лица администрации (кроме случаев отсутствия у заявителя, представителя учетной записи ЕПГУ). В случае направления заявления посредством ЕПГУ результат предоставления государственной услуги также может быть выдан заявителю на бумажном носителе в многофункциональном центре.

21.5. Требования к форматам заявлений и иных документов, представляемых в форме электронных документов, необходимых для предоставления государственных и муниципальных услуг на территории:

21.5.1. Электронные документы представляются в следующих форматах:

а) xml - для документов, в отношении которых утверждены формы и требования по формированию электронных документов в виде файлов в формате xml;

б) doc, docx, odt - для документов с текстовым содержанием, не включающим формулы;

в) pdf, jpg, jpeg, png, bmp, tiff - для документов с текстовым содержанием, в том числе включающих формулы и (или) графические изображения, а также документов с графическим содержанием;

г) zip, rar - для сжатых документов в один файл;

д) sig - для открепленной усиленной квалифицированной электронной подписи.

21.5.2. Допускается формирование электронного документа путем сканирования непосредственно с оригинала документа (использование копий не допускается), которое осуществляется с сохранением ориентации оригинала документа в разрешении 300-500dpi (масштаб 1:1) с использованием следующих режимов:

«черно-белый» (при отсутствии в документе графических изображений и (или) цветного текста);

«оттенки серого» (при наличии в документе графических изображений, отличных от цветного графического изображения);

«цветной» или «режим полной цветопередачи» (при наличии в документе цветных графических изображений либо цветного текста);

сохранением всех аутентичных признаков подлинности, а именно: графической подписи лица, печати, углового штампа бланка;

количество файлов должно соответствовать количеству документов, каждый из которых содержит текстовую и (или) графическую информацию.

21.5.3. Электронные документы должны обеспечивать:

возможность идентифицировать документ и количество листов в документе;

возможность поиска по текстовому содержанию документа и возможность копирования текста (за исключением случаев, когда текст является частью графического изображения);

содержать оглавление, соответствующее их смыслу и содержанию;

для документов, содержащих структурированные по частям, главам, разделам(подразделам) данные и закладки, обеспечивающие переходы по оглавлению и (или) к содержащимся в тексте рисункам и таблицам.

21.5.4. Документы, подлежащие представлению в форматах xls, X L ISX или ods, формируются в виде отдельного электронного документа.

III. Состав, последовательность и сроки выполнения административных процедур, требования к порядку их выполнения

22. Состав, последовательность и сроки выполнения административных процедур (действий) при предоставлении муниципальной услуги

22.1. Предоставление муниципальной услуги включает в себя следующие административные процедуры:

- а) Прием и регистрация заявления и документов, необходимых для предоставления муниципальной услуги;
- б) Обработка и предварительное рассмотрение документов, необходимых для предоставления муниципальной услуги;
- в) Формирование и направление межведомственных запросов в органы (организации), участвующие в предоставлении муниципальной услуги;
- г) Определение возможности предоставления муниципальной услуги, подготовка проекта решения;
- д) Принятие решения о предоставлении (об отказе в предоставлении) муниципальной услуги;
- е) Подписание и направление (выдача) результата предоставления муниципальной услуги заявителю.

IV. Формы контроля за исполнением административного регламента

24.1 Текущий контроль за соблюдением и исполнением настоящего административного регламента, иных нормативных правовых актов, устанавливающих требования к предоставлению муниципальной услуги, осуществляется на постоянной основе должностными лицами администрации, уполномоченными на осуществление контроля за предоставлением муниципальной услуги.

Для текущего контроля используются сведения служебной корреспонденции, устная и письменная информация специалистов и должностных лиц администрации.

Текущий контроль осуществляется путем проведения проверок:

- решений о предоставлении (об отказе в предоставлении) муниципальной услуги;
- выявления и устранения нарушений прав граждан;
- рассмотрения, принятия решений и подготовки ответов на обращения граждан, содержащие жалобы на решения, действия (бездействие) должностных лиц.

24.2. Контроль за полнотой и качеством предоставления муниципальной услуги включает в себя проведение плановых и внеплановых проверок.

24.3. Плановые проверки осуществляются на основании годовых планов работы администрации, утверждаемых руководителем администрации. При плановой проверке полноты и качества предоставления муниципальной услуги контролю подлежат:

соблюдение сроков предоставления муниципальной услуги; соблюдение положений настоящего административного регламента; правильность и обоснованность принятого решения об отказе в предоставлении муниципальной услуги.

Основанием для проведения внеплановых проверок являются: получение от государственных органов, органов местного самоуправления информации о предполагаемых или выявленных нарушениях нормативных правовых актов Российской Федерации, нормативных правовых актов субъекта Российской Федерации и нормативных правовых актов органов местного самоуправления;

обращения граждан и юридических лиц на нарушения законодательства, в том числе на качество предоставления муниципальной услуги.

24.4. По результатам проведенных проверок в случае выявления нарушений положений настоящего административного регламента, нормативных правовых актов субъекта Российской Федерации и нормативных правовых актов органов местного самоуправления осуществляется привлечение виновных лиц к ответственности в соответствии с законодательством Российской Федерации.

Персональная ответственность должностных лиц за правильность и своевременность принятия решения о предоставлении (об отказе в предоставлении) муниципальной услуги закрепляется в их должностных регламентах в соответствии с требованиями законодательства.

24.5. Граждане, их объединения и организации имеют право осуществлять контроль за предоставлением муниципальной услуги путем получения информации о ходе предоставления муниципальной услуги, в том числе о сроках завершения административных процедур (действий).

Граждане, их объединения и организации также имеют право: направлять замечания и предложения по улучшению доступности и качества предоставления муниципальной услуги;

вносить предложения о мерах по устранению нарушений настоящего административного регламента.

24.6. Должностные лица администрации принимают меры к прекращению допущенных нарушений, устраняют причины и условия, способствующие совершению нарушений.

Информация о результатах рассмотрения замечаний и предложений граждан, их объединений и организаций доводится до сведения лиц, направивших эти замечания и предложения.

V. Досудебный (внесудебный) порядок обжалования решений и действий (бездействия) должностных лиц, муниципальных служащих администрации, а также многофункционального центра предоставления государственных и муниципальных услуг и привлекаемых им организаций, их работников.

25.1. Заявитель вправе в досудебном (внесудебном) порядке обратиться с жалобой на решения и действия (бездействие) должностных лиц, муниципальных служащих администрации, а также многофункционального центра

предоставления государственных и муниципальных услуг и привлекаемых им организаций, их работников (далее – жалоба).

25.2. Информация о порядке досудебного (внесудебного) обжалования может быть получена любым из способов, предусмотренных в подразделе 3. настоящего административного регламента.

25.3. Жалобы подаются:

1) на решения и действия (бездействие) муниципальных служащих администрации – главе Холмогорского муниципального округа Архангельской области;

2) на решения и действия (бездействие) работника (кроме руководителя) многофункционального центра предоставления государственных и муниципальных услуг – руководителю многофункционального центра предоставления государственных и муниципальных услуг;

3) на решения и действия (бездействие) руководителя многофункционального центра предоставления государственных и муниципальных услуг – министру связи и информационных технологий Архангельской области;

4) на решения и действия (бездействие) работника организации, привлекаемой многофункциональным центром предоставления государственных и муниципальных услуг – руководителю этой организации.

25.4. Жалоба на решения и действия (бездействие) органа, предоставляющего муниципальную услугу, должностного лица, муниципального служащего администрации, может быть направлена по почте, через многофункциональный центр, с использованием информационно-телекоммуникационной сети «Интернет», официального сайта администрации, единого портала государственных и муниципальных услуг либо регионального портала государственных и муниципальных услуг, а также может быть принята при личном приеме заявителя. Жалоба на решения и действия (бездействие) многофункционального центра, работника многофункционального центра может быть направлена по почте, с использованием информационно-телекоммуникационной сети «Интернет», официального сайта многофункционального центра, единого портала государственных и муниципальных услуг либо регионального портала государственных и муниципальных услуг, а также может быть принята при личном приеме заявителя.

25.5. Жалобы рассматриваются должностными лицами, указанными в пункте 25.3. настоящего административного регламента, в порядке, предусмотренном Федеральным законом от 27 июля 2010 года № 210-ФЗ «Об организации предоставления государственных и муниципальных услуг», Положением об особенностях подачи и рассмотрения жалоб на решения и действия (бездействие) органов администрации Холмогорского муниципального округа Архангельской области и их должностных лиц, муниципальных служащих, а также на решения и действия (бездействие) многофункционального центра предоставления государственных и муниципальных услуг, его работников, утвержденным постановлением администрации Холмогорского муниципального округа Архангельской области 12 января 2023 года № 33 и настоящим административным регламентом.

ПРИЛОЖЕНИЕ № 1

к административному регламенту
предоставления муниципальной услуги

«Выдача разрешений на установку и эксплуатацию рекламных
конструкций на территории Холмогорского муниципального округа
Архангельской области»

РЕШЕНИЕ об отказе в приёме документов, необходимых для предоставления услуги «Выдача разрешений на установку и эксплуатацию рекламных конструкций на территории Холмогорского муниципального округа Архангельской области»

от _____

№ _____

Рассмотрев Ваше заявление от _____ № _____ и прилагаемые к нему документы, администрацией _____

наименование уполномоченного органа исполнительной власти субъекта Российской Федерации или органа местного самоуправления

принято решение об отказе в приеме и регистрации документов по следующим основаниям:

№ пункта административного регламента	Наименование основания для отказа в соответствии с единым стандартом	Разъяснение причин отказа в предоставлении услуги

Дополнительная информация: _____.

Вы вправе повторно обратиться в администрации с заявлением о предоставлении муниципальной услуги после устранения указанных нарушений.

Данный отказ может быть обжалован в досудебном порядке путем направления жалобы в администрации, а также в судебном порядке.

Должность и ФИО сотрудника, принявшего решение

Сведения об
Электронной подписи

АДМИНИСТРАЦИЯ ХОЛМОГОРСКОГО МУНИЦИПАЛЬНОГО ОКРУГА АРХАНГЕЛЬСКОЙ ОБЛАСТИ

ПО С Т А Н О В Л Е Н И Е

от 09 марта 2023 г. № 148
с. Холмогоры

Об утверждении Порядка создания, хранения, использования и восполнения резерва материальных ресурсов, их номенклатуры и объемов для ликвидации чрезвычайных ситуаций на территории Холмогорского муниципального округа Архангельской области

В соответствии с Федеральным законом от 21 декабря 1994 года № 68-ФЗ «О защите населения и территории от чрезвычайных ситуаций природного и техногенного характера», Положением о единой государственной системе предупреждения и ликвидации чрезвычайных ситуаций, утвержденным постановлением Правительства Российской Федерации от 30 декабря 2003 года № 794, методическими рекомендациями по созданию, хранению, использованию и восполнению резервов материальных ресурсов для ликвидации чрезвычайных ситуаций природного и техногенного характера, утверждёнными МЧС России от 19 марта 2021 года № 2-4-71-5-11 и в целях обеспечения мероприятий по ликвидации чрезвычайных ситуаций природного и техногенного характера на территории Холмогорского муниципального округа Архангельской области, администрация Холмогорского муниципального округа Архангельской области постановляет:

1. Утвердить прилагаемый Порядок создания, хранения, использования и восполнения резерва материальных ресурсов для ликвидации чрезвычайных ситуаций на территории Холмогорского муниципального округа Архангельской области.
2. Утвердить прилагаемые Номенклатуру и объемы резервов материальных ресурсов для ликвидации чрезвычайных ситуаций на территории Холмогорского муниципального округа Архангельской области
3. Установить, что создание, хранение и восполнение резерва материальных ресурсов для ликвидации чрезвычайных ситуаций на территории Холмогорского муниципального округа Архангельской области производится за счет средств бюджета Холмогорского муниципального округа Архангельской области.
4. Отделу гражданской обороны, предупреждения и ликвидации чрезвычайных ситуаций администрации Холмогорского муниципального округа Архангельской области организовать учёт созданных резервов материальных ресурсов для ликвидации чрезвычайных ситуаций на территории Холмогорского муниципального округа Архангельской области.
5. Настоящее постановление вступает в силу со дня его официального опубликования в газете «Холмогорский вестник».

УТВЕРЖДЕН
постановлением администрации Холмогорского
муниципального округа Архангельской области
от 09 марта 2023 г. № 148

ПОРЯДОК создания, хранения, использования и восполнения резерва материальных ресурсов для ликвидации чрезвычайных ситуаций на территории Холмогорского муниципального округа Архангельской области

1. Настоящее Положение разработано в соответствии с Федеральным законом от 21 декабря 1994 года № 68-ФЗ «О защите населения и территории от чрезвычайных ситуаций природного и техногенного характера», Положением о единой государственной системе предупреждения и ликвидации чрезвычайных ситуаций, утвержденным постановлением Правительства Российской Федерации от 30 декабря 2003 года № 794, методическими рекомендациями по созданию, хранению, использованию и восполнению резервов материальных ресурсов для ликвидации чрезвычайных ситуаций природного и техногенного характера, утверждёнными МЧС России от 19 марта 2021 года № 2-4-71-5-11 и определяет основные принципы создания, хранения, использования и восполнения резервов материальных ресурсов для ликвидации чрезвычайных ситуаций на территории Холмогорского муниципального округа Архангельской области.

2. Резервы материальных ресурсов для ликвидации чрезвычайных ситуаций на территории Холмогорского муниципального округа Архангельской области (далее - Резервы) создаются заблаговременно в целях экстренного привлечения необходимых средств в случае возникновения чрезвычайных ситуаций и включают в себя: продовольствие, медицинское имущество и медикаменты, строительные материалы, топливо, вещевое имущество и другие материальные ресурсы.

3. Номенклатура и объемы материальных ресурсов Резерва утверждаются постановлением администрации Холмогорского муниципального округа Архангельской области и устанавливаются исходя из прогнозируемых видов и масштабов чрезвычайных ситуаций, предполагаемого объема работ по их ликвидации, а также максимально возможного использования имеющихся сил и средств для ликвидации чрезвычайных ситуаций.

4. Создание, хранение и восполнение Резерва осуществляется за счет средств бюджета Холмогорского муниципального округа Архангельской области, а также за счет внебюджетных источников.

5. Объем финансовых средств, необходимых для приобретения материальных ресурсов, определяется с учетом возможного изменения рыночных цен на материальные ресурсы, а также расходов, связанных с формированием, размещением, хранением и восполнением Резерва.

6. Бюджетная заявка для создания Резерва на планируемый год представляется в Финансовое управление администрации Холмогорского муниципального округа Архангельской области до 01 сентября текущего года.

7. Функции по созданию, размещению, хранению и восполнению Резерва возлагаются на отдел по гражданской обороне, предупреждения и ликвидации чрезвычайных ситуаций администрации Холмогорского муниципального округа Архангельской области.

8. Отдел по гражданской обороне, предупреждения и ликвидации чрезвычайных ситуаций администрации Холмогорского муниципального округа Архангельской области (далее – отдел ГО и ЧС):

разрабатывает предложения по номенклатуре и объемам материальных ресурсов Резерва, исходя из среднесрочных данных по возникновению возможных и периодических (циклических) ЧС, климатических и географических особенностей, традиционных способов ведения хозяйства и уклада жизни населения муниципального образования;

представляет на очередной год бюджетные заявки для закупки материальных ресурсов в Резерв;

определяет размеры расходов по хранению и содержанию материальных ресурсов в Резерве;

определяет места хранения материальных ресурсов окружных резервов, отвечающие требованиям по условиям хранения и обеспечивающие возможность доставки в зоны чрезвычайных ситуаций;

заключает в объеме выделенных ассигнований договоры (контракты) на поставку материальных ресурсов в Резерв, а также на ответственное хранение и содержание Резерва;

организует хранение, освежение, замену, обслуживание и выпуск материальных ресурсов, находящихся в Резерве;

организует доставку материальных ресурсов Резерва в районы чрезвычайных ситуаций;

ведёт учет и отчетность по операциям с материальными ресурсами Резерва;

обеспечивает поддержание Резерва в постоянной готовности к использованию;

осуществляет контроль за наличием, качественным состоянием, соблюдением условий хранения и выполнением мероприятий по содержанию материальных ресурсов, находящихся на хранении в Резерве;

подготавливает проекты правовых актов по вопросам закладки, хранения, учета, обслуживания, освежения, замены, реализации, списания и выдачи материальных ресурсов Резерва.

9. Общее руководство по созданию, хранению, использованию Резерва возлагается на комиссию по предупреждению и ликвидации чрезвычайных ситуаций и обеспечению пожарной безопасности администрации Холмогорского

муниципального округа Архангельской области.

10. Методическое руководство и обеспечение создания, хранения, использования и восполнения Резерва осуществляет Главное управление МЧС России по Архангельской области.

11. Материальные ресурсы, входящие в состав Резерва, независимо от места их размещения, являются собственностью юридического лица, на чьи средства они созданы (приобретены).

12. Приобретение материальных ресурсов в Резерв осуществляется в соответствии с Федеральным законом от 05 апреля 2013 года № 44-ФЗ «О контрактной системе в сфере закупок товаров, работ, услуг для обеспечения государственных и муниципальных нужд».

13. Хранение материальных ресурсов Резерва организуется как на объектах, специально предназначенных для их хранения и обслуживания, так и в соответствии с заключенными договорами на базах и складах промышленных, транспортных, сельскохозяйственных, снабженческо-сбытовых, торгово-посреднических и иных предприятий и организаций, независимо от формы собственности, и где гарантирована их безусловная сохранность и откуда возможна их оперативная доставка в зоны чрезвычайных ситуаций.

14. Отдел ГО и ЧС осуществляет контроль за количеством, качеством и условиями хранения материальных ресурсов и устанавливает порядок их своевременной выдачи.

15. Выпуск материальных ресурсов из Резерва осуществляется по решению главы Холмогорского муниципального округа Архангельской области или лица, его замещающего, и оформляется письменным распоряжением.

16. Использование Резерва осуществляется на безвозмездной или возмездной основе.

В случае возникновения на территории Холмогорского муниципального округа Архангельской области чрезвычайной ситуации техногенного характера, расходы по выпуску материальных ресурсов из Резерва возмещаются за счет средств и имущества хозяйствующего субъекта, виновного в возникновении на территории Холмогорского муниципального округа Архангельской области.

17. Перевозка материальных ресурсов, входящих в состав Резерва, в целях ликвидации чрезвычайных ситуаций осуществляется транспортными организациями на договорной основе с органом местного самоуправления Холмогорского муниципального округа Архангельской области.

18. Организации, обратившиеся за помощью и получившие материальные ресурсы из Резерва, организуют прием, хранение и целевое использование доставленных в зону чрезвычайной ситуации материальных ресурсов.

19. Отчет о целевом использовании выделенных из Резерва материальных ресурсов готовят организации, которым они выделены. Документы, подтверждающие целевое использование материальных ресурсов, представляются в администрацию Холмогорского муниципального округа Архангельской области в двухнедельный срок.

20. Для ликвидации чрезвычайных ситуаций и обеспечения жизнедеятельности пострадавшего населения администрация Холмогорского муниципального округа Архангельской области может использовать находящиеся на его территории объектовые резервы материальных ресурсов по согласованию с создавшими их органами.

21. Восполнение ресурсов Резерва, израсходованных при ликвидации чрезвычайных ситуаций, осуществляется за счет средств местного бюджета или за счет средств лиц, в интересах которых используется Резерв.

22. По операциям с материальными ресурсами Резерва организации несут ответственность в порядке, установленном законодательством Российской Федерации и договорами.

УТВЕРЖДЕНЫ
постановлением администрации Холмогорского
муниципального округа Архангельской области
от 09 марта 2023 г. № 148

НОМЕНКЛАТУРА И ОБЪЕМЫ резервов материальных ресурсов для ликвидации чрезвычайных ситуаций на территории
Холмогорского муниципального округа Архангельской области

№ п/п	Наименование материальных средств	Требуемый объем резервов	
		Единица измерения	Количество
1. Продовольствие (из расчета снабжения 50 чел. на 30 суток)			
1.	Мука	кг	23
2.	Крупы	кг	135
3.	Макаронные изделия	кг	60
4.	Детское питание	кг	5
5.	Мясные консервы	кг	180
6.	Рыбные консервы	кг	150
7.	Консервы молочные	кг	37
8.	Масло растительное	кг	45
9.	Картофель	кг	150
10.	Овощи	кг	150
11.	Соль	кг	30
12.	Сахар	кг	60
13.	Чай	кг	1,5
14.	Вода питьевая	бут. (5 л.)	375
2. Вещевое имущество и предметы первой необходимости			
1.	Одежда	шт.	50
2.	Матрасы	шт.	50
3.	Подушки	шт.	50
4.	Постельные принадлежности (простыни, наволочки, полотенца)	компл.	50
5.	Электрообогреватели	штук	5
6.	Обувь резиновая	пар	25
7.	Рукавицы брезентовые	пар	10
8.	Посуда	компл.	50
9.	Мыло и моющие средства	кг	5
10.	Свечи	шт.	30
11.	Спички	кор.	20
12.	Сигареты	пач.	75
3. Строительные материалы			
1.	Лес строительный	куб. м	2
2.	Пиломатериалы	куб. м	5
3.	Цемент	тонн	0,5
4.	Рубероид	кв. м	20
5.	Шифер	кв. м	20
6.	Стекло	кв. м	15
7.	Металлопродукция	тонн	0,2
8.	Гвозди	тонн	0,1
9.	Скобы строительные	тонн	0,1
10.	Проволока крепежная	тонн	0,1
11.	Провода и кабели	км	0,1
4. Нефтепродукты			
1.	Автомобильный бензин	тонн	5
2.	Дизельное топливо	тонн	10
3.	Масла и смазки	тонн	0,25
5. Другие средства			
1.	Финансовые средства	тыс. руб.	100,0

АДМИНИСТРАЦИЯ ХОЛМОГОРСКОГО МУНИЦИПАЛЬНОГО ОКРУГА АРХАНГЕЛЬСКОЙ ОБЛАСТИ

ПО С Т А Н О В Л Е Н И Е

от 09 марта 2023 г. № 149
с. Холмогоры

Об утверждении административного регламента предоставления муниципальной услуги по подготовке, организации и проведению аукциона по продаже или на право заключения договоров аренды земельных участков, находящихся в государственной или муниципальной собственности, а также земельных участков, собственность на которые не разграничена, расположенных на территории Холмогорского муниципального округа Архангельской области

В соответствии со статьей 13 Федерального закона от 27 июля 2010 года № 210-ФЗ «Об организации предоставления государственных и муниципальных услуг», подпунктом 4 пункта 2 статьи 7 областного закона от 02 июля 2012 года № 508-32-ОЗ «О государственных и муниципальных услугах в Архангельской области и дополнительных мерах по защите прав человека и гражданина при их предоставлении», администрация Холмогорского муниципального округа Архангельской области постановляет:

1. Утвердить прилагаемый административный регламент предоставления муниципальной услуги по подготовке, организации и проведению аукциона по продаже или на право заключения договоров аренды земельных участков, находящихся в государственной или муниципальной собственности, а также земельных участков, собственность на которые не разграничена, расположенных на территории Холмогорского муниципального округа Архангельской области (далее – административный регламент).

2. Установить, что положения административного регламента в части, касающейся предоставления муниципальной услуги через Архангельский региональный портал государственных и муниципальных услуг (функций) и Единый портал государственных и муниципальных услуг (функций), применяются со дня вступления в силу соглашения об информационном взаимодействии между администрацией Холмогорского муниципального округа Архангельской области и министерством связи и информационных технологий Архангельской области и в течение срока действия такого соглашения.

3. Настоящее постановление вступает в силу со дня его официального опубликования в газете «Холмогорский вестник».

Глава Холмогорского муниципального
округа Архангельской области

П.В. Волосатов

УТВЕРЖДЕНО
постановлением администрации
Холмогорского муниципального округа Архангельской области
от 09 марта 2023 г. № 149

АДМИНИСТРАТИВНЫЙ РЕГЛАМЕНТ предоставления муниципальной услуги по подготовке, организации и проведению аукциона по продаже или на право заключения договоров аренды земельных участков, находящихся в государственной или муниципальной собственности, а также земельных участков, собственность на которые не разграничена, расположенных на территории Холмогорского муниципального округа Архангельской области

I. Общие положения

1.1. Предмет регулирования административного регламента

1. Настоящий административный регламент устанавливает порядок предоставления муниципальной услуги по подготовке, организации и проведению аукциона по продаже или на право заключения договоров аренды земельных участков, находящихся в государственной или муниципальной собственности, а также земельных участков, собственность на которые не разграничена, расположенных на территории Холмогорского муниципального округа Архангельской области (далее – муниципальная услуга), и стандарт предоставления муниципальной услуги, включая сроки и последовательность административных процедур и административных действий администрации Холмогорского муниципального округа Архангельской области (далее – администрация) при осуществлении полномочий по предоставлению муниципальной услуги.

2. Предоставление муниципальной услуги включает в себя следующие административные процедуры:

- 1) рассмотрение вопроса о проведении торгов;
- 2) рассмотрение вопроса по предоставлению земельных участков, находящихся в муниципальной собственности Холмогорского муниципального округа Архангельской области, и земельных участков, государственная собственность на которые не разграничена, на торгах.

1.2. Описание заявителей при предоставлении муниципальной услуги

3. Заявителями при предоставлении муниципальной услуги являются:

- 1) физические лица;
- 2) юридические лица.

4. От имени заявителей, являющихся юридическими лицами (организациями), вправе выступать:

руководитель организации при предоставлении документов, подтверждающих полномочия;

представитель организации при представлении доверенности, подписанной руководителем организации или иным уполномоченным на это лицом в соответствии с федеральным законом и учредительными документами.

От имени заявителей, являющихся физическими лицами, вправе выступать:

представитель физического лица при представлении доверенности, подписанной физическим лицом и оформленной в соответствии с гражданским законодательством;

законный представитель физического лица (если последний не полностью дееспособен) при представлении документов, подтверждающих права законного представителя.

5. Участниками аукциона на право заключения договора аренды земельного участка для комплексного освоения территории, могут являться только юридические лица.

6. Участниками аукциона, проводимого в случае, предусмотренном пунктом 7 статьи 39.18 Земельного кодекса РФ, могут являться только граждане или в случае предоставления земельного участка для осуществления крестьянским (фермерским) хозяйством его деятельности – граждане и крестьянские (фермерские) хозяйства.

7. Участниками аукциона на право заключения договора аренды земельного участка, включенного в перечень государственного имущества или перечень муниципального имущества, предусмотренные частью 4 статьи 18 Федерального закона от 24 июля 2007 года № 209-ФЗ «О развитии малого и среднего предпринимательства в Российской Федерации», могут являться только субъекты малого и среднего предпринимательства, за исключением субъектов малого и среднего предпринимательства, в отношении которых не может оказываться поддержка в соответствии с частью 3 статьи 14 указанного Федерального закона.

1.3. Требования к порядку информирования о правилах предоставления муниципальной услуги

8. Информация о правилах предоставления муниципальной услуги может быть получена:
- по телефону;
 - по электронной почте;

по почте путем обращения заявителя с письменным запросом о предоставлении информации;
при личном обращении заявителя;
на официальном сайте администрации в информационно-телекоммуникационной сети «Интернет»;
на Архангельском региональном портале государственных и муниципальных услуг (функций) и Едином портале государственных и муниципальных услуг (функций);
в помещениях администрации (на информационных стендах).

9. При информировании по телефону, по электронной почте, по почте (путем обращения заявителя с письменным запросом о предоставлении информации) и при личном обращении заявителя:

1) сообщается следующая информация:

контактные данные администрации (почтовый адрес, адрес официального сайта в информационно-телекоммуникационной сети «Интернет», номер телефона для справок, адрес электронной почты);
график работы администрации с заявителями;
сведения о порядке досудебного (внесудебного) обжалования решений и действий (бездействия) должностных лиц, муниципальных служащих администрации;

2) осуществляется консультирование по порядку предоставления муниципальной услуги, в том числе в электронной форме.

Максимальный срок консультации на личном приеме при обращении заявителя не должен превышать 20 минут (за исключением случаев консультирования по порядку предоставления муниципальной услуги в электронной форме).

Ответ на телефонный звонок должен начинаться с информации о наименовании администрации (структурного подразделения), в которую позвонил гражданин, должности, фамилии, имени и отчестве принявшего телефонный звонок муниципального служащего администрации. Время разговора не должно превышать 10 минут (за исключением случаев консультирования по порядку предоставления муниципальной услуги в электронной форме). При невозможности муниципального служащего, принявшего телефонный звонок, самостоятельно ответить на поставленные вопросы, телефонный звонок должен быть переадресован (переведен) на другого муниципального служащего либо позвонившему гражданину должен быть сообщен номер телефона, по которому можно получить необходимую информацию, или указан иной способ получения информации о правилах предоставления муниципальной услуги.

Обращения заявителей и их письменные запросы рассматриваются в администрации в порядке, предусмотренном Федеральным законом от 02 мая 2006 года № 59-ФЗ «О порядке рассмотрения обращений граждан Российской Федерации» и Федеральным законом от 09 февраля 2009 года № 8-ФЗ «Об обеспечении доступа к информации о деятельности государственных органов и органов местного самоуправления».

10. На официальном сайте администрации в информационно-телекоммуникационной сети «Интернет» размещается следующая информация:

текст настоящего административного регламента;

контактные данные администрации, указанные в пункте 11 настоящего административного регламента;

график работы администрации с заявителями в целях оказания содействия при подаче запросов заявителей в электронной форме;

образцы заполнения заявителями бланков документов;

информация о порядке обращения за получением результата муниципальной услуги в электронной форме, в том числе образцы заполнения заявителями интерактивных электронных форм документов на Архангельском региональном портале государственных и муниципальных услуг (функций) и Едином портале государственных и муниципальных услуг (функций);

порядок получения консультаций (справок) о предоставлении муниципальной услуги;

сведения о порядке досудебного (внесудебного) обжалования решений и действий (бездействия) должностных лиц, муниципальных служащих администрации.

11. На Архангельском региональном портале государственных и муниципальных услуг (функций) размещаются:

информация, указанная в пункте 10 настоящего административного регламента;

информация, указанная в пункте 22 Положения о формировании и ведении Архангельского регионального реестра государственных и муниципальных услуг (функций) и Архангельского регионального портала государственных и муниципальных услуг (функций), утвержденного постановлением Правительства Архангельской области от 28 декабря 2010 года № 408-пп.

12. В помещениях администрации (на информационных стендах) размещается информация, указанная в пункте 10 настоящего административного регламента.

II. Стандарт предоставления муниципальной услуги

13. Полное наименование муниципальной услуги: «Подготовка, организация и проведение аукциона по продаже или на право заключения договоров аренды земельных участков, находящихся в государственной или муниципальной собственности, а также земельных участков, собственность на которые не разграничена, расположенных на территории Холмогорского муниципального округа Архангельской области».

Краткое наименование муниципальной услуги: «Подготовка, организация и проведение аукциона по продаже или на право заключения договоров аренды земельных участков».

14. Муниципальная услуга исполняется непосредственно администрацией в лице структурного подразделения – Комитета по управлению муниципальным имуществом администрации Холмогорского муниципального округа Архангельской области (далее – Комитет).

15. Предоставление муниципальной услуги осуществляется в соответствии с нормативными правовыми актами, перечень которых подлежит размещению на Архангельском региональном портале государственных и муниципальных услуг (функций) и на официальном сайте администрации в информационно-телекоммуникационной сети интернет.

2.1. Перечень документов, необходимых для предоставления муниципальной услуги

16. Для получения результата муниципальной услуги заявитель обращается в администрацию с заявлением о проведении аукциона, с указанием кадастрового номера земельного участка и цели его использования.

К заявлению о проведении аукциона заявитель представляет следующие документы:

1) документ, удостоверяющий личность заявителя (заявителей), являющегося физическим лицом, либо документ, удостоверяющий личность представителя физического или юридического лица;

2) документ, подтверждающий полномочия представителя заявителя, в случае, если с заявлением о проведении аукциона обращается представитель заявителя;

3) заверенный перевод на русский язык документов о государственной регистрации юридического лица в соответствии с законодательством иностранного государства в случае, если заявителем является иностранное юридическое лицо.

Рекомендуемая форма заявления приведена в приложении № 1 к настоящему административному регламенту (форма заявления о проведении аукциона по продаже (или на право заключения договора аренды) земельного участка).

17. Для получения результата муниципальной услуги (для участия в аукционе) заявитель предоставляет в администрацию следующие документы:

1) заявку на участие в аукционе по установленной в извещении о проведении аукциона форме с указанием банковских реквизитов счета для возврата задатка;

2) копии документов, удостоверяющих личность заявителя (для граждан);

3) надлежащим образом заверенный перевод на русский язык документов о государственной регистрации юридического лица в соответствии с законодательством иностранного государства в случае, если заявителем является иностранное юридическое лицо;

4) документы, подтверждающие внесение задатка.

17.1. Для участия в аукционе на право заключения договора аренды земельного участка, включенного в перечень государственного имущества или перечень муниципального имущества, предусмотренные частью 4 статьи 18 Федерального закона от 24 июля 2007 года № 209-ФЗ «О развитии малого и среднего предпринимательства в Российской Федерации», заявители декларируют свою принадлежность к субъектам малого и среднего предпринимательства путем представления в форме документа на бумажном носителе или в форме электронного документа сведений из единого реестра субъектов малого и среднего предпринимательства, ведение которого осуществляется в соответствии с указанным Федеральным законом, либо заявляют о своем соответствии условиям отнесения к субъектам малого и среднего предпринимательства в соответствии с частью 5 статьи 4 указанного Федерального закона.

18. Документы, прилагаемые к заявлению о проведении аукциона представляются (направляются) заявителем в подлиннике и копии (при личном обращении) либо копии, заверенной подписью заявителя – для физического лица, подписью заявителя и печатью, если заявителем является юридическое лицо (при обращении почтовым отправлением), электронного документа (при обращении через Архангельский региональный портал государственных и муниципальных услуг (функций) или Единый портал государственных и муниципальных услуг (функций)) в одном экземпляре каждый.

Копии документов должны полностью соответствовать подлинникам документов. Электронные документы представляются в формате pdf размером не более 5 Мбайт и должны полностью соответствовать документам на бумажном носителе.

18.1. Документы, прилагаемые к заявлению, предусмотренному пунктом 17 настоящего административного регламента, представляются (направляются) заявителем в подлиннике и копии (при личном обращении) либо копии, заверенной подписью заявителя – для физического лица, подписью заявителя и печатью, если заявителем является юридическое лицо (при обращении почтовым отправлением), в одном экземпляре каждый.

19. Документы, предусмотренные пунктом 16 настоящего административного регламента, представляется одним из следующих способов:

подается заявителем лично в администрацию;

направляется почтовым отправлением в администрацию;

направляется через Архангельский региональный портал государственных и муниципальных услуг (функций) или Единый портал государственных и муниципальных услуг (функций). Формирование запроса заявителя, являющегося физическим лицом, в электронной форме осуществляется посредством заполнения электронной формы запроса на Архангельском региональном портале государственных и муниципальных услуг (функций) или Едином портале государственных и муниципальных услуг (функций) без необходимости дополнительной подачи запроса заявителя в какой-либо иной форме. Запрос заявителя, представленный данным способом, подписывается простой электронной подписью заявителя (с использованием электронного сервиса «личный кабинет») при условии, что при выдаче ключа простой

электронной подписи личность заявителя установлена при личном приеме. Запрос заявителя, являющегося юридическим лицом, подписывается электронной подписью, определяемой в соответствии с Правилами определения видов электронной подписи, использование которых допускается при обращении за получением государственных и муниципальных услуг, утвержденными постановлением Правительства Российской Федерации от 25 июня 2012 года № 634.

19.1. Документы, предусмотренные пунктом 17 настоящего административного регламента подаются заявителем лично организатору аукциона или направляются почтовым отправлением организатору аукциона – Комитету.

2.2. Основания для возврата документов, необходимых для предоставления муниципальной услуги, основания для отказа в приеме документов, необходимых для предоставления муниципальной услуги

20. Основаниями для возврата документов, необходимых для предоставления муниципальной услуги, являются:

1) заявка на участие в аукционе, поступившая по истечении срока приема заявок.

21. Основания для отказа в приеме документов, необходимых для предоставления муниципальной услуги, не устанавливаются.

2.3. Сроки при предоставлении муниципальной услуги

22. Сроки выполнения отдельных административных процедур и действий:

1) регистрация заявлений, предусмотренных пунктами 16, 17 настоящего административного регламента осуществляется до 3 дней со дня поступления указанных заявлений;

при поступлении заявки на участие в аукционе – в день поступления заявки.

2) заявка на участие в аукционе, поступившая по истечении срока приема заявок, возвращается заявителю в день ее поступления.

3) рассмотрение вопроса о проведении торгов не более чем два месяца со дня регистрации заявления о проведении аукциона.

4) Срок рассмотрения заявок на участие в аукционе не может превышать три рабочих дня с даты окончания срока приема документов.

23. Максимальный срок ожидания в очереди:

1) при подаче заявления о предоставлении муниципальной услуги – до 15 минут;

2) при получении результата предоставления муниципальной услуги – до 15 минут.

2.4. Основания для приостановления или отказа в предоставлении муниципальной услуги

24. Основаниями для принятия решения администрации об отказе в проведении аукциона являются обстоятельства, предусмотренные пунктом 8 статьи 39.11 Земельного кодекса РФ.

25. Основаниями для принятия решения об отказе в допуске к участию в аукционе являются обстоятельства, предусмотренные пунктом 8 статьи 39.12 Земельного кодекса РФ.

2.5. Плата, взимаемая с заявителя при предоставлении муниципальной услуги

26. Муниципальная услуга предоставляется на безвозмездной основе.

2.6. Результаты предоставления муниципальной услуги

27. Результатами предоставления муниципальной услуги при рассмотрении вопроса о проведении торгов являются:

1) распоряжение о проведении аукциона;

2) решение об отказе в проведении аукциона.

28. Результатами предоставления муниципальной услуги при рассмотрении вопроса по предоставлению земельных участков, находящихся в муниципальной собственности Холмогорского муниципального округа Архангельской области, и земельных участков, государственная собственность на которые не разграничена, на торгах являются:

1) договор купли-продажи, или договор аренды земельного участка;

2) уведомление об отказе в допуске к участию в аукционе.

2.7. Требования к местам предоставления муниципальной услуги

29. Помещения администрации, предназначенные для предоставления муниципальной услуги, обозначаются соответствующими табличками с указанием номера кабинета, названия соответствующего структурного подразделения администрации (при наличии), фамилий, имен и отчеств муниципальных служащих, организующих предоставление муниципальной услуги, мест приема и выдачи документов, мест информирования заявителей.

Прием заявителей осуществляется в рабочих кабинетах администрации.

Для ожидания приема отводятся места, оснащенные стульями и столами для возможности оформления документов.

В местах информирования заявителей размещаются информационные стенды с информацией, предусмотренной пунктом 12 настоящего административного регламента.

30. Помещения администрации, предназначенные для предоставления муниципальной услуги, должны удовлетворять требованиям об обеспечении беспрепятственного доступа инвалидов к объектам социальной, инженерной и транспортной инфраструктур и к предоставляемым в них услугам в соответствии с законодательством Российской Федерации о социальной защите инвалидов, включая:

условия беспрепятственного доступа к помещениям администрации и предоставляемой в них муниципальной услуге;

возможность с помощью служащих, организующих предоставление муниципальной услуги, передвижения по зданию, в котором расположены помещения администрации, в целях доступа к месту предоставления муниципальной услуги, входа в такое здание и выхода из него;

возможность посадки в транспортное средство и высадки из него перед входом в здание, в котором расположены помещения администрации, предназначенные для предоставления муниципальной услуги;

сопровождение инвалидов, имеющих стойкие расстройства функции зрения и самостоятельного передвижения, и оказание им помощи в здании, в котором расположены помещения администрации, предназначенные для предоставления муниципальной услуги;

надлежащее размещение носителей информации, необходимых для обеспечения беспрепятственного доступа инвалидов к помещениям администрации и предоставляемой в них муниципальной услуге с учетом ограничений их жизнедеятельности;

допуск собаки-проводника в здание, в котором расположены помещения администрации, предназначенные для предоставления муниципальной услуги, при наличии документа, подтверждающего специальное обучение собаки-проводника и выданного по форме и в порядке, которые определены уполномоченным федеральным органом исполнительной власти;

оказание инвалидам необходимой помощи в доступной для них форме в уяснении порядка предоставления муниципальной услуги, в оформлении предусмотренных настоящим административным регламентом документов, в совершении ими других необходимых для получения результата муниципальной услуги действий;

оказание служащими, организующими предоставление муниципальной услуги, помощи инвалидам в преодолении барьеров, мешающих получению ими муниципальной услуги наравне с другими лицами.

2.8. Показатели доступности и качества муниципальной услуги

31. Показателями доступности муниципальной услуги являются:

1) предоставление заявителям информации о правилах предоставления муниципальной услуги в соответствии с подразделом 1.3 настоящего административного регламента;

2) обеспечение заявителям возможности обращения за предоставлением муниципальной услуги через представителя;

3) установление сокращенных сроков предоставления муниципальной услуги в электронном виде;

4) обеспечение заявителям возможности взаимодействия с администрацией в электронной форме через Архангельский региональный портал государственных и муниципальных услуг (функций) и Единый портал государственных и муниципальных услуг (функций):

размещение на Архангельском региональном портале государственных и муниципальных услуг (функций) и Едином портале государственных и муниципальных услуг (функций) форм документов, необходимых для предоставления муниципальной услуги, и обеспечение возможности их копирования и заполнения в электронной форме;

обеспечение заявителям возможности направлять запросы о предоставлении муниципальной услуги (заявления с прилагаемыми к ним документами) в электронной форме, прием и регистрация этих запросов администрацией;

обеспечение заявителям возможности осуществлять с использованием Архангельского регионального портала государственных и муниципальных услуг (функций) и Единого портала государственных и муниципальных услуг (функций) мониторинг хода движения дела заявителя;

обеспечение заявителям возможности получения результатов предоставления муниципальной услуги в электронной форме на Архангельском региональном портале государственных и муниципальных услуг (функций) и Едином портале государственных и муниципальных услуг (функций);

5) безвозмездность предоставления муниципальной услуги;

6) предоставление заявителям возможности получения муниципальной услуги посредством запроса о предоставлении нескольких государственных и (или) муниципальных услуг (комплексного запроса) в соответствии с правилами, предусмотренными статьей 15.1 Федерального закона от 27 июля 2010 года № 210-ФЗ «Об организации предоставления государственных и муниципальных услуг».

32. Показателями качества муниципальной услуги являются:

1) отсутствие случаев нарушения сроков при предоставлении муниципальной услуги;

2) отсутствие случаев удовлетворения в судебном порядке заявлений заявителей, оспаривающих решения и действия (бездействие) администрации, ее должностных лиц, муниципальных служащих;

3) отсутствие случаев назначения административных наказаний в отношении должностных лиц, муниципальных

служащих администрации за нарушение законодательства об организации предоставления государственных и муниципальных услуг.

III. Административные процедуры

3.3. Рассмотрение вопроса о проведении торгов

33. Основанием для предоставления муниципальной услуги является получение администрацией заявления о проведении аукциона (подраздел 2.1 настоящего административного регламента).

Муниципальный служащий администрации, ответственный за прием документов, в срок, указанный в подпункте 1 пункта 22 настоящего административного регламента регистрирует заявления о проведении аукциона.

34. К заявлению о проведении аукциона прилагаются документы, предусмотренные пунктом 16 настоящего административного регламента.

35. Муниципальный служащий, ответственный за рассмотрение заявления о проведении аукциона в срок, предусмотренный подпунктом 3 пункта 22 настоящего административного регламента проверяет наличие или отсутствие оснований для отказа в проведении аукциона, предусмотренных пунктом 24 настоящего административного регламента и по результатам указанных рассмотрения и проверки совершает одно из следующих действий:

1) осуществляет подготовку решения о проведении аукциона;

2) принимает решение об отказе в проведении аукциона.

В указанном решении должны быть указаны все основания отказа.

35.1. Решение об отказе в проведении аукциона выдается заявителю лично под роспись (в случае его явки) либо направляется заявителю любым из способов указанных в запросе:

почтовым отправлением;

по электронной почте;

через Архангельский региональный портал государственных и муниципальных услуг (функций) или Единый портал государственных и муниципальных услуг (функций).

36. В случае выявления заявителем в полученных документах опечаток и (или) ошибок заявитель представляет в администрацию одним из способов, предусмотренных пунктом 19 настоящего административного регламента, заявление в свободной форме об исправлении таких опечаток и (или) ошибок.

Муниципальный служащий администрации, ответственный за рассмотрение заявления о предоставлении земельного участка, в срок, не превышающий двух рабочих дней со дня поступления соответствующего заявления, проводит проверку указанных в заявлении сведений.

В случае выявления допущенных опечаток и (или) ошибок в выданных в результате предоставления муниципальной услуги документах муниципальный служащий администрации, ответственный за рассмотрение заявления о предоставлении земельного участка, осуществляет их замену в срок, не превышающий пяти рабочих дней со дня поступления соответствующего заявления.

3.4. Рассмотрение вопроса по предоставлению земельных участков, находящихся в муниципальной собственности Холмогорского муниципального округа Архангельской области, и земельных участков, государственная собственность на которые не разграничена, на торгах

37. Предоставление земельных участков, находящихся в муниципальной собственности Холмогорского муниципального округа Архангельской области, и земельных участков, государственная собственность на которые не разграничена, осуществляется на торгах, проводимых в форме аукциона, электронного аукциона.

38. Организатором аукциона является Комитет.

39. Извещение о проведении аукциона размещается на официальном сайте администрации в информационно-телекоммуникационной сети «Интернет» и публикуется в порядке, установленном для официального опубликования (обнародования) муниципальных правовых актов уставом Холмогорского муниципального округа Архангельской области не менее чем за тридцать дней до дня проведения аукциона.

39.1. В случае проведения электронного аукциона опубликование извещения о проведении электронного аукциона в порядке, установленном для официального опубликования (обнародования) муниципальных правовых актов уставом поселения, городского округа, по месту нахождения земельного участка не требуется.

Извещение о проведении электронного аукциона подписывается усиленной квалифицированной электронной подписью лица, уполномоченного действовать от имени организатора аукциона, и подлежит размещению организатором аукциона на официальном сайте. Данное извещение после размещения на официальном сайте в автоматическом режиме направляется с официального сайта на сайт в информационно-телекоммуникационной сети «Интернет», на котором проводится электронный аукцион по продаже земельного участка, находящегося в государственной или муниципальной собственности, либо электронный аукцион на право заключения договора аренды такого участка (далее - электронная площадка).

40. Для участия в аукционе заявители предоставляют организатору аукциона в установленный в извещении о проведении аукциона срок документы, указанные в пункте 17 настоящего административного регламента (подраздел 2.1 настоящего административного регламента).

Организатор аукциона в срок, указанный в подпункте 1 пункта 22 настоящего административного регламента регистрирует заявку на участие в аукционе.

40.1. Заявка на участие в электронном аукционе с указанием банковских реквизитов счета для возврата задатка направляется оператору электронной площадки в форме электронного документа с приложением документов, указанных в пункте 17 настоящего административного регламента (подраздел 2.1 настоящего административного регламента). Заявка на участие в электронном аукционе, а также прилагаемые к ней документы подписываются усиленной квалифицированной электронной подписью заявителя.

41. Организатор аукциона в срок для рассмотрения заявок, указанный в извещении о проведении аукциона, проверяет документы, представленные заявителем и ведет протокол рассмотрения заявок на участие в аукционе, который должен содержать сведения о заявителях, допущенных к участию в аукционе и признанных участниками аукциона, датах подачи заявок, внесенных задатках, а также сведения о заявителях, не допущенных к участию в аукционе, с указанием причин отказа в допуске к участию в нем.

41.1. Протокол рассмотрения заявок на участие в электронном аукционе подписывается не позднее чем в течение одного дня со дня их рассмотрения усиленной квалифицированной электронной подписью лица, уполномоченного действовать от имени организатора аукциона, и размещается на электронной площадке не позднее чем на следующий рабочий день после дня подписания протокола. Данный протокол после размещения на электронной площадке в автоматическом режиме направляется оператором электронной площадки для размещения на официальном сайте.

42. Заявителям, признанным участниками аукциона, и заявителям, не допущенным к участию в аукционе, организатор аукциона направляет уведомления о принятых в отношении них решениях не позднее дня, следующего после дня подписания протокола.

42.1. Заявителям, признанным участниками электронного аукциона, и заявителям, не допущенным к участию в электронном аукционе, оператор электронной площадки направляет в электронной форме уведомления о принятых в отношении их решениях не позднее дня, следующего после дня подписания протокола.

43. Заявителю, не допущенному к участию в аукционе, внесенный им задаток возвращается в течение трех рабочих дней со дня оформления протокола рассмотрения заявок на участие в аукционе.

44. В случае, если на основании результатов рассмотрения заявок на участие в аукционе принято решение об отказе в допуске к участию в аукционе всех заявителей или о допуске к участию в аукционе и признании участником аукциона только одного заявителя, аукцион признается несостоявшимся.

45. В случае, если аукцион признан несостоявшимся и только один заявитель признан участником аукциона, заявителю в течение десяти дней со дня подписания протокола рассмотрения заявок на участие в аукционе, направляется два экземпляра подписанного проекта договора купли-продажи или проекта договора аренды земельного участка. При этом договор купли-продажи земельного участка заключается по начальной цене предмета аукциона, а размер ежегодной арендной платы или размер первого арендного платежа по договору аренды земельного участка определяется в размере, равном начальной цене предмета аукциона.

46. В случае, если по окончании срока подачи заявок на участие в аукционе подана только одна заявка на участие в аукционе или не подано ни одной заявки на участие в аукционе, аукцион признается несостоявшимся. Если единственная заявка на участие в аукционе и заявитель, подавший указанную заявку, соответствуют всем требованиям и указанным в извещении о проведении аукциона условиям аукциона, единственному заявителю в течение десяти дней со дня рассмотрения указанной заявки направляется два экземпляра подписанного проекта договора купли-продажи или проекта договора аренды земельного участка. При этом договор купли-продажи земельного участка заключается по начальной цене предмета аукциона, а размер ежегодной арендной платы или размер первого арендного платежа по договору аренды земельного участка определяется в размере, равном начальной цене предмета аукциона.

47. Процедура аукциона осуществляется в срок, указанный в извещении о проведении аукциона, в порядке, предусмотренном статьями 39.11, 39.12 Земельного кодекса РФ.

48. Результаты аукциона оформляются протоколом о результатах аукциона, который подписывается организатором аукциона и победителем аукциона в день проведения аукциона, указанный в извещении о проведении аукциона. Протокол о результатах аукциона составляется в двух экземплярах, один из которых передается победителю аукциона, а второй остается у организатора аукциона.

48.1. Протокол проведения электронного аукциона подписывается усиленной квалифицированной электронной подписью оператором электронной площадки и размещается им на электронной площадке в течение одного часа после окончания электронного аукциона. В протоколе проведения электронного аукциона указываются адрес электронной площадки, дата, время начала и окончания электронного аукциона, начальная цена предмета аукциона в день проведения электронного аукциона, все максимальные предложения каждого участника о цене предмета аукциона. На основании данного протокола организатор электронного аукциона в день проведения электронного аукциона обеспечивает подготовку протокола о результатах электронного аукциона, подписание данного протокола усиленной квалифицированной электронной подписью лицом, уполномоченным действовать от имени организатора аукциона, и его размещение в течение одного рабочего дня со дня подписания данного протокола на электронной площадке. Протокол о результатах электронного аукциона после его размещения на электронной площадке в автоматическом режиме направляется оператором электронной площадки для размещения на официальном сайте.

49. Протокол о результатах аукциона размещается на официальном сайте в течение одного рабочего дня со дня подписания данного протокола.

50. Победителем аукциона признается участник аукциона, предложивший наибольшую цену за земельный участок или наибольший размер ежегодной арендной платы за земельный участок.

50.1. Время ожидания предложения участника электронного аукциона о цене предмета аукциона составляет десять минут. При поступлении предложения участника электронного аукциона о повышении цены предмета аукциона время, оставшееся до истечения указанного срока, обновляется до десяти минут. Если в течение указанного времени ни одного предложения о более высокой цене предмета аукциона не поступило, электронный аукцион завершается.

51. Победителем аукциона на право заключения договора аренды земельного участка для комплексного освоения территории (за исключением случаев проведения аукциона в соответствии с пунктом 7 статьи 39.18 Земельного кодекса РФ) признается участник аукциона, предложивший наибольший размер первого арендного платежа.

52. В течение трех рабочих дней со дня подписания протокола о результатах аукциона организатор аукциона обязан возвратить задатки лицам, участвовавшим в аукционе, но не победившим в нем.

53. В случае, если в аукционе участвовал только один участник или при проведении аукциона не присутствовал ни один из участников аукциона, либо в случае, если после трехкратного объявления предложения о начальной цене предмета аукциона не поступило ни одного предложения о цене предмета аукциона, которое предусматривало бы более высокую цену предмета аукциона, аукцион признается несостоявшимся.

54. Организатор аукциона направляет победителю аукциона или единственному принявшему участие в аукционе его участнику два экземпляра подписанного проекта договора купли-продажи или проекта договора аренды земельного участка в десятидневный срок со дня составления протокола о результатах аукциона. При этом договор купли-продажи земельного участка заключается по цене, предложенной победителем аукциона, или в случае заключения указанного договора с единственным принявшим участие в аукционе его участником по начальной цене предмета аукциона, а размер ежегодной арендной платы или размер первого арендного платежа по договору аренды земельного участка определяется в размере, предложенном победителем аукциона, или в случае заключения указанного договора с единственным принявшим участие в аукционе его участником устанавливается в размере, равном начальной цене предмета аукциона. Не допускается заключение указанных договоров ранее чем через десять дней со дня размещения информации о результатах аукциона на официальном сайте.

54.1. Не допускается заключение договора купли-продажи земельного участка, находящегося в государственной или муниципальной собственности, либо договора аренды такого участка, не соответствующих условиям, предусмотренным извещением о проведении аукциона, а также сведениям, содержащимся в протоколе рассмотрения заявок на участие в аукционе, в случае, если аукцион признан несостоявшимся, или в протоколе о результатах электронного аукциона.

55. Задаток, внесенный лицом, признанным победителем аукциона, задаток, внесенный иным лицом, с которым заключается договор купли-продажи или договор аренды земельного участка засчитываются в оплату приобретаемого земельного участка или в счет арендной платы за него. Задатки, внесенные этими лицами, не заключившими указанный договор купли-продажи или договор аренды земельного участка вследствие уклонения от заключения, не возвращаются.

56. Проекты договоров, указанные в пункте 54 настоящего административного регламента, выдаются заявителю или направляются ему по адресу, содержащемуся в его заявлении о предоставлении земельного участка. Проекты договоров аренды также могут быть направлены заявителю по электронной почте по электронному адресу, содержащемуся в его заявлении о предоставлении земельного участка.

57. Проекты договоров, направленные заявителю, должны быть им подписаны и представлены организатору торгов не позднее чем в течение тридцати дней со дня получения заявителем проектов указанных договоров.

57.1. По результатам проведения электронного аукциона договор купли-продажи земельного участка, находящегося в государственной или муниципальной собственности, либо договор аренды такого участка заключается в электронной форме и подписывается усиленной квалифицированной электронной подписью сторон такого договора.

58. В случае выявления заявителем в полученных документах опечаток и (или) ошибок заявитель представляет в администрацию одним из способов, предусмотренных пунктом 19 настоящего административного регламента, заявление в свободной форме об исправлении таких опечаток и (или) ошибок.

Организатор аукциона в срок, не превышающий двух рабочих дней со дня поступления соответствующего заявления, проводит проверку указанных в заявлении сведений.

В случае выявления допущенных опечаток и (или) ошибок в выданных в результате предоставления муниципальной услуги документах организатор аукциона осуществляет их замену в срок, не превышающий пяти рабочих дней со дня поступления соответствующего заявления.

IV. Формы контроля за исполнением административного регламента

59. Текущий контроль за соблюдением и исполнением настоящего административного регламента, иных нормативных правовых актов, устанавливающих требования к предоставлению муниципальной услуги, осуществляется на постоянной основе должностными лицами администрации, уполномоченными на осуществление контроля за предоставлением муниципальной услуги.

Для текущего контроля используются сведения служебной корреспонденции, устная и письменная информация специалистов и должностных лиц администрации.

Текущий контроль осуществляется путем проведения проверок:

решений о предоставлении (об отказе в предоставлении) муниципальной услуги;
выявления и устранения нарушений прав граждан;

рассмотрения, принятия решений и подготовки ответов на обращения граждан, содержащие жалобы на решения, действия (бездействие) должностных лиц.

60. Контроль за полнотой и качеством предоставления муниципальной услуги включает в себя проведение плановых и внеплановых проверок.

61. Плановые проверки осуществляются на основании годовых планов работы администрации, утверждаемых руководителем администрации. При плановой проверке полноты и качества предоставления муниципальной услуги контролю подлежат:

соблюдение сроков предоставления муниципальной услуги; соблюдение положений настоящего административного регламента; правильность и обоснованность принятого решения об отказе в предоставлении муниципальной услуги.

Основанием для проведения внеплановых проверок являются: получение от государственных органов, органов местного самоуправления информации о предполагаемых или выявленных нарушениях нормативных правовых актов Российской Федерации, нормативных правовых актов субъекта Российской Федерации и нормативных правовых актов органов местного самоуправления;

обращения граждан и юридических лиц на нарушения законодательства, в том числе на качество предоставления муниципальной услуги.

62. По результатам проведенных проверок в случае выявления нарушений положений настоящего административного регламента, нормативных правовых актов субъекта Российской Федерации и нормативных правовых актов органов местного самоуправления осуществляется привлечение виновных лиц к ответственности в соответствии с законодательством Российской Федерации.

Персональная ответственность должностных лиц за правильность и своевременность принятия решения о предоставлении (об отказе в предоставлении) муниципальной услуги закрепляется в их должностных регламентах в соответствии с требованиями законодательства.

63. Граждане, их объединения и организации имеют право осуществлять контроль за предоставлением муниципальной услуги путем получения информации о ходе предоставления муниципальной услуги, в том числе о сроках завершения административных процедур (действий).

Граждане, их объединения и организации также имеют право: направлять замечания и предложения по улучшению доступности и качества предоставления муниципальной услуги;

вносить предложения о мерах по устранению нарушений настоящего административного регламента.

64. Должностные лица администрации принимают меры к прекращению допущенных нарушений, устраняют причины и условия, способствующие совершению нарушений.

Информация о результатах рассмотрения замечаний и предложений граждан, их объединений и организаций доводится до сведения лиц, направивших эти замечания и предложения.

V. Досудебный (внесудебный) порядок обжалования решений и действий (бездействия) администрации, ее должностных лиц, муниципальных служащих

65. Заявитель вправе в досудебном (внесудебном) порядке обратиться с жалобой на решения и действия (бездействия) администрации, ее должностных лиц, муниципальных служащих (далее – жалоба).

66. Информация о порядке досудебного (внесудебного) обжалования может быть получена любым из способов, предусмотренных в разделе 1.3 настоящего административного регламента

67. Жалобы подаются:

1) на решения и действия (бездействие) муниципальных служащих предоставляющих муниципальную услугу, - руководителю структурного подразделения администрации, к ведению которого отнесено предоставление муниципальной услуги, главе Холмогорского муниципального округа Архангельской области;

2) на решения действия (бездействие) руководителя структурного подразделения администрации, к ведению которого отнесено предоставление муниципальной услуги, - главе Холмогорского муниципального округа Архангельской области.

68. Жалоба на решения и действия (бездействие) органа, предоставляющего муниципальную услугу, должностного лица, муниципального служащего администрации, может быть направлена по почте, с использованием информационно-телекоммуникационной сети «Интернет», официального сайта администрации, единого портала государственных и муниципальных услуг либо регионального портала государственных и муниципальных услуг, а также может быть принята при личном приеме заявителя.

69. Жалобы рассматриваются должностными лицами, указанными в пункте 67 настоящего административного регламента, в порядке, предусмотренном Федеральным законом от 27 июля 2010 года № 210-ФЗ «Об организации предоставления государственных и муниципальных услуг», Положением об особенностях подачи и рассмотрения жалоб на решения и действия (бездействие) органов администрации Холмогорского муниципального округа Архангельской области и их должностных лиц, муниципальных служащих, а также на решения и действия (бездействие) многофункционального центра предоставления государственных и муниципальных услуг, его работников, утвержденным постановлением администрации Холмогорского муниципального округа Архангельской области от 12 января 2023 года № 33 и настоящим административным регламентом.

ПРИЛОЖЕНИЕ № 1

к административному регламенту
предоставления муниципальной услуги по подготовке, организации и
проведению аукциона по продаже или на право заключения договоров
аренды земельных участков, находящихся в государственной
или муниципальной собственности, а также земельных участков,
собственность на которые не разграничена, расположенных на
территории Холмогорского муниципального округа Архангельской
области

ФОРМА заявления о проведении аукциона по продаже (или на право заключения договора аренды) земельного участка (примерная)

Главе Холмогорского муниципального округа Архангельской области
164530, с.Холмогоры, ул.Набережная им. Горнчаровского, д.21

от _____
(в заявлении гражданина указываются

его Ф.И.О., паспортные данные,

в заявлении юридического лица

указываются его наименование

в соответствии с учредительными

документами, Ф.И.О. руководителя, ОГРН, ИНН)

Заявление о проведении аукциона по продаже (или на право заключения договора аренды) земельного участка

На основании пп. 6 п. 4 ст. 39.11 Земельного кодекса РФ прошу провести аукцион по продаже (или на право заключения договора аренды) земельного участка, находящегося в государственной или муниципальной собственности, площадью _____, расположенного по адресу: _____

Категория земель: _____

Вид права, на котором желаю(ем) приобрести земельный участок _____

(собственность, аренда)

Вид разрешенного использования: _____ Кадастровый номер 29:19: _____

Цель использования земельного участка _____.

К заявлению прилагаю(ем):

копию документа, удостоверяющего личность заявителя (заявителей), являющегося физическим лицом, либо личность представителя физического или юридического лица

копию документа, удостоверяющего права (полномочия) представителя физического или юридического лица, если с заявлением обращается представитель заявителя (заявителей)

Иные документы _____

Результат рассмотрения заявления:

получу при личном обращении

прошу направить почтовым отправлением

В соответствии с ФЗ № 152-ФЗ от 27.07.2006 «О персональных данных» подтверждаю свое согласие на обработку моих персональных данных.

Почтовый адрес и (или) адрес электронной почты, контактный телефон: _____

«_____» _____ 20__ г.

(Ф.И.О. и должность
представителя

(подпись)

(расшифровка подписи)

юридического лица;
Ф.И.О. гражданина)

М.П. <*>

<*> При наличии печати.

Комитет по управлению муниципальным имуществом администрации Холмогорского муниципального округа
Архангельской области

Извещение о предоставлении земельного участка

Комитет по управлению муниципальным имуществом администрации Холмогорского муниципального округа Архангельской области в соответствии со ст. 39.18 Земельного кодекса Российской Федерации, извещает о возможности лиц, заинтересованных в предоставлении земельного участка, подавать заявления о намерении участвовать в аукционе. Контактное лицо: Туйкова Екатерина Николаевна, телефон 8 (81830) 33943.

Предмет торгов (наименование лота): информация о праве лиц, заинтересованных в предоставлении земельного участка, подавать заявления о намерении участвовать в аукционе на право заключения договора аренды земельного участка.

Описание лота №1: земельный участок в кадастровом квартале 29:19:120804, площадью 978 кв.м, разрешенное использование – для ведения личного подсобного хозяйства (приусадебный земельный участок), категория земель – земли населенных пунктов. Местоположение: Архангельская область, Холмогорский муниципальный округ, д. Погост. (Приложение 1). Территориальная зона Ж1 – зона застройки индивидуальными жилыми домами. Доступ к образуемому земельному участку осуществляется с северо-западной, южной, западной стороны земельного участка от земель общего пользования (проезд). Срок аренды – 20 лет.

Данное извещение и схемы расположения земельного участка размещены в официальном печатном издании, установленном для официального опубликования (обнародования) муниципальных правовых актов уставом поселения по месту нахождения земельного участка и размещенным на официальном сайте МО «Холмогорский муниципальный район» www.holmogori.ru, официальном сайте торгов <https://torgi.gov.ru/new>.

Граждане, заинтересованные в приобретении прав на земельные участки, могут подать заявление о намерении участвовать в аукционе, на бумажном носителе при личном обращении, либо направив заказным письмом по адресу: 164530, Архангельская область, Холмогорский район, с. Холмогоры, ул. Ломоносова, д. 18; понедельник-пятница с 8.30-17.00 час. (перерыв с 12.00-13.15). Адрес и время приема граждан для ознакомления со схемой расположения земельного участка, в соответствии с которой предстоит образовать земельный участок, если данная схема представлена на бумажном носителе до 10 апреля 2023 года до 15 час. 00 мин. Дата начала приема заявок – «10» марта 2023 года с 12 час. 00 мин., дата окончания приема заявок – «10» апреля 2023 года до 17 час. 00 мин.

В случае поступления заявлений будет проведен аукцион на право заключения договора аренды земельных участков.

ВНИМАНИЕ!

Заинтересованные лица, использующие земельный участок в указанном в извещении месте, и границы которого не установлены на местности в соответствии с законодательством, т.е. участок не отмежеван, и (или) участок не учтен в государственном кадастре недвижимости, могут до «10» апреля 2023 года 17 час. 00 мин. представить обоснованные возражения о местоположении границ формируемого земельного участка. Для урегулирования разногласий по местоположению границ формируемого нового участка, необходимо предоставить документ, удостоверяющий личность, а также документы, подтверждающие права на соответствующий земельный участок (решения о предварительном согласовании предоставления земельных участков, решения о предоставлении земельных участков, вступившие в законную силу судебные акты, договоры аренды, иные документы о правах на земельные участки).

В случае отсутствия возражений о местоположении границ формируемого участка заинтересованные лица считаются надлежащим образом извещены о формировании нового участка.

Председатель Комитета

Л.А. Федорова

Комитет по управлению муниципальным имуществом администрации Холмогорского муниципального округа
Архангельской области

Извещение о предоставлении земельных участков

Комитет по управлению муниципальным имуществом администрации Холмогорского муниципального округа Архангельской области в соответствии со ст. 39.18 Земельного кодекса Российской Федерации, извещает о возможности лиц, заинтересованных в предоставлении земельного участка, подавать заявления о намерении участвовать в аукционе.

Предмет торгов (наименование лота): Информация о праве лиц, заинтересованных в предоставлении земельного участка, подавать заявления о намерении участвовать в аукционе на право заключения договора аренды земельного участка.

Описание лота №1: Земельный участок с кадастровым номером 29:19:130406:11, площадью 3430 кв.м, разрешенное использование – для ведения личного подсобного хозяйства, категория земель – земли населенных пунктов. Местоположение: местоположение установлено относительно ориентира, расположенного за пределами участка. Почтовый адрес ориентира: обл. Архангельская, р-н Холмогорский, с/с Усть-Пинежский, п. Усть-Пинега (Приложение 1). Территориальная зона Ж1 – зона застройки индивидуальными жилыми домами. Доступ к образуемому земельному участку осуществляется с северо-западной стороны земельного участка от земель общего пользования (проезд). Срок аренды 20 лет.

Предмет торгов (наименование лота): Информация о праве лиц, заинтересованных в предоставлении земельного участка, подавать заявления о намерении участвовать в аукционе по продаже земельного участка.

Описание лота №2: Земельный участок в кадастровом квартале 29:19:080401, площадью 631 кв.м, разрешенное использование – индивидуальное жилищное строительство, категория земель – земли населенных пунктов. Местоположение: Архангельская область, Холмогорский муниципальный округ, д. Горка (Приложение 2 ЗУ1). Территориальная зона ЖУ – зона индивидуальной (усадебной) жилой застройки. Обременение: охранный зона линии электропередач 0,4 кВ, специальный режим хозяйственной и иной деятельности в водоохранной зоне, прибрежной защитной полосе и рыбоохранной зоне водного объекта – 200 м. Доступ к образуемому земельному участку осуществляется с южной стороны земельного участка от земель общего пользования (проезд). Ориентировочная кадастровая стоимость – 146821,08 руб.

Данное извещение и схема расположения земельного участка размещены на официальном сайте Холмогорского муниципального округа Архангельской области www.holmogori.ru.

Граждане, заинтересованные в приобретении прав на земельные участки, могут подать заявление о намерении участвовать в аукционе, на бумажном носителе при личном обращении, либо направив заказным письмом по адресу: 164530, Архангельская область, Холмогорский район, с. Холмогоры, ул. Ломоносова, д. 18; понедельник-пятница с 8.30-17.00 час. (перерыв с 12.00-13.15). Контактное лицо: Сверлова Елена Вениаминовна, телефон 8 (81830) 33943.

Условия проведения процедуры:

Дата и время начала подачи заявок: «10» марта 2023 года 12:00

Дата и время окончания подачи заявок: «11» апреля 2023 года до 17 час. 00 мин.

В случае поступления заявлений будет проведен аукцион на право заключения договора аренды земельного участка по Лоту №1, аукцион по продаже земельного участка по Лоту №2.

ВНИМАНИЕ!

Заинтересованные лица, использующие земельный участок в указанном в извещении месте, и границы которого не установлены на местности в соответствии с законодательством, т.е. участок не отмежеван, и (или) участок не учтен в государственном кадастре недвижимости, могут до «11» апреля 2023 года до 17 час. 00 мин. представить обоснованные возражения о местоположении границ формируемого земельного участка. Для урегулирования разногласий по местоположению границ формируемого нового участка, необходимо предоставить документ, удостоверяющий личность, а также документы, подтверждающие права на соответствующий земельный участок (решения о предварительном согласовании предоставления земельных участков, решения о предоставлении земельных участков, вступившие в законную силу судебные акты, договоры аренды, иные документы о правах на земельные участки).

В случае отсутствия возражений о местоположении границ формируемого участка заинтересованные лица считаются надлежащим образом извещены о формировании нового участка.

Председатель Комитета
10 марта 2023 года

Л.А. Федорова

Сообщение о возможном установлении публичного сервитута

В соответствии со ст.39.42 Земельного кодекса РФ Комитет по управлению муниципальным имуществом администрации Холмогорского муниципального округа Архангельской области извещает о рассмотрении ходатайства о возможном установлении публичного сервитута для размещения и эксплуатации сооружения коммунального хозяйства «Насосно-фильтровальная станция II подъема, хлораторная». Кадастровый номер объекта 29:19:030501:337, адрес объекта: адрес объекта: Российская Федерация, Архангельская область, Холмогорский район, МО «Емецкое», д. Большая Гора с целью организации водоснабжения населения Холмогорского муниципального округа, без изъятия земельного участка. Площадь испрашиваемого публичного сервитута 1255 кв.м.

Земельные участки, в отношении которых испрашивается публичный сервитут:

1) участок с кадастровым номером 29:19:030501:341, площадь 213970 кв.м, категория земель участков - земли сельскохозяйственного назначения, разрешенное использование участка: для сельскохозяйственного использования, адрес: Российская Федерация, Архангельская область, Холмогорский район, северо-западная часть кадастрового района;

2) земли кадастрового квартала 29:19:030501.

Заинтересованные лица могут ознакомиться с поступившим ходатайством об установлении публичного сервитута и прилагаемым к нему описанием местоположения границ публичного сервитута, а также подать заявление об учете прав (обременений прав) на земельные участки с приложением копий документов, подтверждающих эти права (обременения прав) в течении 15 дней со дня опубликования настоящего сообщения на официальном сайте Холмогорского муниципального округа www.holmogori.ru, и в Комитете по управлению муниципальным имуществом, по адресу: с. Холмогоры, ул. Ломоносова, д. 18: понедельник-пятница с 8.30-17.00 час. (перерыв с 12.00-13.15). Контактный телефон 8 (81830) 33083.

Заявления можно подать по адресу: с. Холмогоры, ул. Ломоносова, д. 18, или направить по адресу: 164530, с. Холмогоры, ул. Набережная, д. 21. Способ подачи заявлений: на бумажном носителе при личном обращении либо заказным письмом.

Генеральный план муниципального образования «Емецкое» Холмогорского района Архангельской области утвержден Министерством строительства и архитектуры Архангельской области от 26 сентября 2019 года № 17-п «О внесении изменений в генеральный план муниципального образования «Емецкое» Холмогорского муниципального района Архангельской области», размещен на официальном сайте Холмогорского муниципального округа www.holmogori.ru.

Приложение: - ходатайство об установлении публичного сервитута;
- схема расположения границ публичного сервитута.


Председатель

Л.А. Федорова

Ходатайство об установлении публичного сервитута	
1	Администрация Холмогорского муниципального округа Архангельской области (наименование органа, принимающего решение об установлении публичного сервитута)
2	Сведения о лице, представившем ходатайство об установлении публичного сервитута (далее – заявитель):
2.1	Полное наименование Администрация Холмогорского муниципального округа Архангельской области
2.2	Сокращенное наименование Администрация Холмогорского муниципального округа
2.3	Организационно-правовая форма Орган местного самоуправления
2.4	Почтовый адрес (индекс, субъект Российской Федерации, населенный пункт, улица, дом) 164530, с. Холмогоры, ул. Набережная им. Горончаровского, д.21
2.5	Фактический адрес (индекс, субъект Российской Федерации, населенный пункт, улица, дом) 164530, с. Холмогоры, ул. Набережная им. Горончаровского, д.21
2.6	Адрес электронной почты adm.holmogory@mail.ru
2.7	ОГРН 1222900008647
2.8	ИНН 2923007778
3	Сведения о представителе заявителя:

3.1	Фамилия	
	Имя	
	Отчество (при наличии)	
3.2	Адрес электронной почты	
3.3	Телефон	
3.4	Наименование и реквизиты документа, подтверждающего полномочия представителя заявителя	
4	<p>Прошу установить публичный сервитут в отношении следующих земельных участков:</p> <p>1) участок с кадастровым номером 29:19:030501:341, площадь 213970 кв.м, категория земель участков - земли сельскохозяйственного назначения, разрешенное использование участка: для сельскохозяйственного использования, адрес: Российская Федерация, Архангельская область, Холмогорский район, северо-западная часть кадастрового района;</p> <p>2) земли кадастрового квартала 29:19:030501; площадью 1255 кв.м, для размещения и эксплуатации сооружения коммунального хозяйства «Насосно-фильтровальная станция II подъема, хлораторная». Кадастровый номер объекта 29:19:030501:337, адрес объекта: Российская Федерация, Архангельская область, Холмогорский район, МО «Емецкое», д. Большая Гора.</p>	
5	Испрашиваемый срок публичного сервитута	49 лет
6	<p>Срок, в течение которого в соответствии с расчетом заявителя использование земельного участка (его части) и (или) расположенного на нем объекта недвижимости в соответствии с их разрешенным использованием будет в соответствии с подпунктом 4 пункта 1 статьи 39.41 Земельного кодекса Российской Федерации невозможно или существенно затруднено (при возникновении таких обстоятельств)</p> <p style="text-align: right;"><u>не более 14 дней</u></p>	
7	<p>Обоснование необходимости становления публичного сервитута:</p> <p>Публичный сервитут устанавливается для организации водоснабжения населения Холмогорского муниципального округа, без изъятия земельных участков.</p> <p>В соответствии с п.6 ст.39.41 граница публичного сервитута установлена в размерах не превышающих границы охранных зон.</p> <p>Граница первого пояса зоны санитарной охраны водопроводных сооружений принимается на расстоянии не менее 15 метров по периметру объекта в соответствии с Постановлением Главного государственного санитарного врача РФ от 14 марта 2002 г. N 10 «О введении в действие санитарных правил и норм «Зоны санитарной охраны источников водоснабжения и водопроводов питьевого назначения. СанПиН 2.1.4.1110-02» вместе с СанПиН 2.1.4.1110-02. 2.1.4. Питьевая вода и водоснабжение населенных мест. Зоны санитарной охраны источников водоснабжения и водопроводов питьевого назначения. Санитарные правила и нормы» (утв. Главным государственным санитарным врачом Российской Федерации 26 февраля 2002 года).</p> <p>Публичный сервитут должен устанавливаться и осуществляться на условиях, наименее обременительных для использования земельного участка в соответствии с его целевым назначением и разрешенным использованием (ч.5 ст.23 ЗК РФ). Сервитут устанавливается в пределах охранной зоны объекта водоснабжения. Испрашиваемая площадь публичного сервитута 1255 кв.м.</p>	

8	Сведения о правообладателе инженерного сооружения, которое переносится в связи с изъятием земельного участка для государственных или муниципальных нужд в случае, если заявитель не является собственником указанного инженерного сооружения (в данном случае указываются сведения в объеме, предусмотренном пунктом 2 настоящей Формы) (заполняется в случае, если ходатайство об установлении публичного сервитута подается с целью установления сервитута в целях реконструкции инженерного сооружения, которое переносится в связи с изъятием такого земельного участка для государственных или муниципальных нужд)	
	-	
9	Кадастровые номера земельных участков (при их наличии), в отношении которых испрашивается публичный сервитут и границы которых внесены в Единый государственный реестр недвижимости	кадастровые номера участков 29:19:030501:341 кадастровый квартал 29:19:030501
10	Вид права, на котором инженерное сооружение принадлежит заявителю (если подано ходатайство об установлении публичного сервитута в целях реконструкции или эксплуатации инженерного сооружения) – собственность, запись регистрации № 29:19:030501:337-29/008/2022-1 от 28.04.2022	
11	Сведения о способах представления результатов рассмотрения ходатайства:	
	в виде электронного документа, который направляется уполномоченным органом заявителю посредством электронной почты	_____ (да/нет)
	в виде бумажного документа, который заявитель получает непосредственно при личном обращении или посредством почтового отправления	_____ да (да/нет)
12	Документы, прилагаемые к ходатайству:	Схема границ публичного сервитута, постановление о вступлении в должность Главы Холмогорского муниципального округа Архангельской области от 11.01.2023 г. №17/н
13	Подтверждаю согласие на обработку персональных данных (сбор, систематизацию, накопление, хранение, уточнение (обновление, изменение), использование, распространение (в том числе передачу), обезличивание, блокирование, уничтожение персональных данных, а также иных действий, необходимых для обработки персональных данных в соответствии с законодательством Российской Федерации), в том числе в автоматизированном режиме	
14	Подтверждаю, что сведения, указанные в настоящем ходатайстве, на дату представления ходатайства достоверны; документы (копии документов) и содержащиеся в них сведения соответствуют требованиям, установленным статьей 39.41 Земельного кодекса Российской Федерации	
15	Подпись: (подпись)	П.В. Волосатов (инициалы, фамилия)] Дата: 07.03.2023



Сообщение о возможном установлении публичного сервитута

В соответствии со ст.39.42 Земельного кодекса РФ Комитет по управлению муниципальным имуществом администрации Холмогорского муниципального округа Архангельской области извещает о рассмотрении ходатайства о возможном установлении публичного сервитута для размещения и эксплуатации сооружения коммунального хозяйства «Сети водоснабжения» с кадастровым номером 29:19:000000:3963, «Водозаборная колонка №2» с кадастровым номером 29:19:030501:326 с целью организации водоснабжения населения Холмогорского муниципального округа, без изъятия земельного участка. Площадь испрашиваемого публичного сервитута 33879 кв.м.

Земельные участки, в отношении которых испрашивается публичный сервитут:

1) участок с кадастровым номером 29:19:030501:2, площадь 782 кв.м, категория земель - земли населенных пунктов, разрешенное использование участка: для ведения личного подсобного хозяйства, адрес: обл. Архангельская, р-н Холмогорский, с/с Емецкий, д. Большая Гора;

2) участок с кадастровым номером 29:19:030501:21, площадь 1265 кв.м, категория земель - земли населенных пунктов, разрешенное использование участка: для ведения личного подсобного хозяйства, адрес: установлено относительно ориентира, расположенного в границах участка. Ориентир жилой дом. Почтовый адрес ориентира: обл. Архангельская, р-н Холмогорский, с/с Емецкий, д. Большая Гора, дом 43;

3) участок с кадастровым номером 29:19:030501:73, площадь 9180 кв.м, категория земель - земли населенных пунктов, разрешенное использование участка: для эксплуатации автомобильной дороги «Сия - Кулига», адрес: обл. Архангельская, р-н Холмогорский, юго-западная часть Холмогорского кадастрового района;

4) участок с кадастровым номером 29:19:030501:322, площадь 15 кв.м, категория земель - земли населенных пунктов, разрешенное использование участка: для размещения водоразборной колонки №1, адрес: Российская Федерация, Архангельская область, Холмогорский район, МО «Емецкое», д. Большая Гора;

5) участок с кадастровым номером 29:19:030501:64, площадь 2928 кв.м, категория земель - земли населенных пунктов, разрешенное использование участка: для размещения и эксплуатации индивидуального жилого дома, адрес: обл. Архангельская, р-н Холмогорский, МО «Емецкое», д. Большая Гора, дом 35;

6) участок с кадастровым номером 29:19:030501:178, площадь 2141 кв.м, категория земель - земли населенных пунктов, разрешенное использование участка: для размещения и эксплуатации индивидуального жилого дома, адрес: обл. Архангельская область, Холмогорский район, МО «Емецкое», д. Большая Гора, д. 33;

7) участок с кадастровым номером 29:19:030501:186, площадь 600 кв.м, категория земель - земли населенных пунктов, разрешенное использование участка: для ведения личного подсобного хозяйства, адрес: Архангельская область, Холмогорский район, МО «Емецкое», д. Большая Гора;

8) участок с кадастровым номером 29:19:030501:27, площадь 1109 кв.м, категория земель - земли населенных пунктов, разрешенное использование участка: для ведения личного подсобного хозяйства, адрес: установлено относительно ориентира, расположенного в границах участка. Ориентир жилой дом. Почтовый адрес ориентира: обл. Архангельская, р-н Холмогорский, с/с Емецкий, д. Большая Гора, дом 29;

9) участок с кадастровым номером 29:19:030501:332, площадь 335 кв.м, категория земель - земли населенных пунктов, разрешенное использование участка: блокированная жилая застройка, адрес: Российская Федерация, Архангельская обл., Холмогорский м.р-н, д. Большая Гора, МО «Емецкое», д. 31/1;

10) участок с кадастровым номером 29:19:030501:323, площадь 14 кв.м, категория земель - земли населенных пунктов, разрешенное использование участка: для размещения водоразборной колонки № 2, адрес: Российская Федерация, Архангельская область, Холмогорский район, МО «Емецкое», д. Большая Гора;

11) участок с кадастровым номером 29:19:030501:334, площадь 301 кв.м, категория земель - земли населенных пунктов, разрешенное использование участка: блокированная жилая застройка, адрес: Российская Федерация, Архангельская область, Холмогорский район, МО «Емецкое», дер. Большая Гора, д. 31/2;

12) участок с кадастровым номером 29:19:030501:336, площадь 603 кв.м, категория земель - земли населенных пунктов, разрешенное использование участка: для ведения личного подсобного хозяйства (приусадебный земельный участок), адрес: Российская Федерация, Архангельская область, Холмогорский р-н, МО «Емецкое», д. Большая Гора;

13) участок с кадастровым номером 29:19:030501:333, площадь 400 кв.м, категория земель - земли населенных пунктов, разрешенное использование участка: блокированная жилая застройка, адрес: Российская Федерация, Архангельская обл., Холмогорский м.р-н, д. Большая Гора, МО «Емецкое», д. 31/3;

14) участок с кадастровым номером 29:19:030501:316, площадь 1400 кв.м, категория земель - земли населенных пунктов, разрешенное использование участка: для строительства индивидуального жилого дома, адрес: Архангельская область, Холмогорский район, МО «Емецкое», д. Большая Гора;

15) участок с кадастровым номером 29:19:030501:174, площадь 952 кв.м, категория земель - земли населенных пунктов, разрешенное использование участка: для размещения и эксплуатации многоквартирного одноэтажного дома, адрес: Архангельская область, Холмогорский район, МО «Емецкое», д. Большая Гора, д. 16;

16) участок с кадастровым номером 29:19:030501:313, площадь 1500 кв.м, категория земель - земли населенных пунктов, разрешенное использование участка: для строительства индивидуального жилого дома, адрес: Архангельская область, Холмогорский район, муниципальное образование «Емецкое», деревня Большая Гора;

17) участок с кадастровым номером 29:19:030501:310, площадь 1500 кв.м, категория земель - земли населенных пунктов, разрешенное использование участка: для строительства индивидуального жилого дома, адрес: Архангельская

область, Холмогорский район, МО «Емецкое», д. Большая Гора;

18) участок с кадастровым номером 29:19:030501:312, площадь 1500 кв.м, категория земель - земли населенных пунктов, разрешенное использование участка: для строительства индивидуального жилого дома, адрес: Архангельская область, Холмогорский район, МО «Емецкое», д. Большая Гора;

19) участок с кадастровым номером 29:19:030501:315, площадь 1500 кв.м, категория земель - земли населенных пунктов, разрешенное использование участка: для строительства индивидуального жилого дома, адрес: Архангельская область, Холмогорский район, МО «Емецкое», д. Большая Гора;

20) участок с кадастровым номером 29:19:030501:173, площадь 1670 кв.м, категория земель - земли населенных пунктов, разрешенное использование участка: для размещения и эксплуатации одноэтажного многоквартирного дома, адрес: Архангельская область, Холмогорский район, МО «Емецкое», д. Большая Гора, дом 6;

21) участок с кадастровым номером 29:19:030501:176, площадь 3197 кв.м, категория земель - земли населенных пунктов, разрешенное использование участка: для размещения и эксплуатации малоэтажного многоквартирного дома, адрес: Архангельская область, Холмогорский район, МО «Емецкое», д. Большая Гора, д.2;

22) участок с кадастровым номером 29:19:030401:44, площадь 13310 кв.м, категория земель - земли промышленности, энергетики, транспорта, связи, радиовещания, телевидения, информатики, земли для обеспечения космической деятельности, земли обороны, безопасности и земли иного специального назначения, разрешенное использование участка: для эксплуатации автомобильной дороги «Сия-Кулига», адрес обл. Архангельская, р-н Холмогорский, юго-западная часть Холмогорского кадастрового района;

23) участок с кадастровым номером 29:19:030501:172, площадь 986 кв.м, категория земель - земли населенных пунктов, разрешенное использование участка: для эксплуатации индивидуального жилого дома, адрес: Архангельская область, Холмогорский район, МО «Емецкое», дер. Большая Гора, дом 3;

24) участок с кадастровым номером 29:19:030501:13, площадь 518 кв.м, категория земель - земли населенных пунктов, разрешенное использование участка: для ведения личного подсобного хозяйства, адрес: установлено относительно ориентира, расположенного в границах участка. Ориентир жилой дом. Почтовый адрес ориентира: обл. Архангельская, р-н Холмогорский, сельсовет Емецкий, д. Большая Гора, дом № 5;

25) участок с кадастровым номером 29:19:030501:63, площадь 2112 кв.м, категория земель - земли населенных пунктов, разрешенное использование участка: для размещения и эксплуатации жилого дома, адрес: установлено относительно ориентира, расположенного в границах участка. Ориентир жилой дом. Почтовый адрес ориентира установлено относительно ориентира, расположенного в границах участка. Ориентир жилой дом. Почтовый адрес ориентира: обл. Архангельская, р-н Холмогорский, с/с Емецкий, д. Большая Гора, дом 9;

26) участок с кадастровым номером 29:19:030501:6, площадь 709 кв.м, категория земель - земли населенных пунктов, разрешенное использование участка: для ведения личного подсобного хозяйства, адрес: установлено относительно ориентира, расположенного в границах участка. Ориентир жилой дом. Почтовый адрес ориентира: обл. Архангельская, р-н Холмогорский, сельсовет Емецкий, д. Большая Гора, дом 11;

27) участок с кадастровым номером 29:19:030501:341, площадь 213970 кв.м, категория земель - земли сельскохозяйственного назначения, разрешенное использование участка: для сельскохозяйственного использования, адрес: Российская Федерация, Архангельская область, Холмогорский район, северо-западная часть кадастрового района;

28) участок с кадастровым номером 29:19:030501:342, площадь 114362 кв.м, категория земель - земли сельскохозяйственного назначения, разрешенное использование участка: для сельскохозяйственного использования, адрес: Российская Федерация, Архангельская область, Холмогорский район, северо-западная часть кадастрового района;

29) участок с кадастровым номером 29:19:030901:136, площадь 9 кв.м, категория земель - земли сельскохозяйственного назначения, разрешенное использование участка: для размещения насосной станции 1 подъема, адрес: Российская Федерация, Архангельская область, Холмогорский район, МО «Емецкое», д. Большая Гора;

30) земли кадастрового квартала 29:19:030401, 29:19:030501, 29:19:030901.

Заинтересованные лица могут ознакомиться с поступившим ходатайством об установлении публичного сервитута и прилагаемым к нему описанием местоположения границ публичного сервитута, а также подать заявление об учете прав (обременений прав) на земельные участки с приложением копий документов, подтверждающих эти права (обременения прав) в течение 15 дней со дня опубликования настоящего сообщения на официальном сайте Холмогорского муниципального округа www.holmogori.ru, и в Комитете по управлению муниципальным имуществом, по адресу: с. Холмогоры, ул. Ломоносова, д. 18: понедельник-пятница с 8.30-17.00 час. (перерыв с 12.00-13.15). Контактный телефон 8 (81830) 33083.

Заявления можно подать по адресу: с. Холмогоры, ул. Ломоносова, д. 18, или направить по адресу: 164530, с. Холмогоры, ул. Набережная, д. 21. Способ подачи заявлений: на бумажном носителе при личном обращении либо заказным письмом.

Генеральный план муниципального образования «Емецкое» Холмогорского района Архангельской области утвержден Министерством строительства и архитектуры Архангельской области от 26 сентября 2019 года № 17-п «О внесении изменений в генеральный план муниципального образования «Емецкое» Холмогорского муниципального района Архангельской области», размещен на официальном сайте Холмогорского муниципального округа www.holmogori.ru.

Приложение: - ходатайство об установлении публичного сервитута;
- схема расположения границ публичного сервитута.

	Ходатайство об установлении публичного сервитута	
1	Администрация Холмогорского муниципального округа Архангельской области (наименование органа, принимающего решение об установлении публичного сервитута)	
2	Сведения о лице, представившем ходатайство об установлении публичного сервитута (далее – заявитель):	
2.1	Полное наименование	Администрация Холмогорского муниципального округа Архангельской области
2.2	Сокращенное наименование	Администрация Холмогорского муниципального округа
2.3	Организационно-правовая форма	Орган местного самоуправления
2.4	Почтовый адрес (индекс, субъект Российской Федерации, населенный пункт, улица, дом)	164530, с. Холмогоры, ул. Набережная им. Горончаровского, д.21
2.5	Фактический адрес (индекс, субъект Российской Федерации, населенный пункт, улица, дом)	164530, с. Холмогоры, ул. Набережная им. Горончаровского, д.21
2.6	Адрес электронной почты	adm.holmogory@mail.ru
2.7	ОГРН	1222900006647
2.8	ИНН	2923007778
3	Сведения о представителе заявителя:	
3.1	Фамилия	
	Имя	
	Отчество (при наличии)	
3.2	Адрес электронной почты	
3.3	Телефон	
3.4	Наименование и реквизиты документа, подтверждающего полномочия представителя заявителя	

4	<p>Прошу установить публичный сервитут в отношении следующих земельных участков:</p> <ol style="list-style-type: none"> 1) участок с кадастровым номером 29:19:030501:2, площадь 782 кв.м, категория земель - земли населенных пунктов, разрешенное использование участка: для ведения личного подсобного хозяйства, адрес: обл. Архангельская, р-н Холмогорский, с/с Емецкий, д. Большая Гора; 2) участок с кадастровым номером 29:19:030501:21, площадь 1265 кв.м, категория земель - земли населенных пунктов, разрешенное использование участка: для ведения личного подсобного хозяйства, адрес: установлено относительно ориентира, расположенного в границах участка. Ориентир жилой дом. Почтовый адрес ориентира: обл. Архангельская, р-н Холмогорский, с/с Емецкий, д. Большая Гора, дом 43; 3) участок с кадастровым номером 29:19:030501:73, площадь 9180 кв.м, категория земель - земли населенных пунктов, разрешенное использование участка: для эксплуатации автомобильной дороги «Сия - Кулига», адрес: обл. Архангельская, р-н Холмогорский, юго-западная часть Холмогорского кадастрового района; 4) участок с кадастровым номером 29:19:030501:322, площадь 15 кв.м, категория земель - земли населенных пунктов, разрешенное использование участка: для размещения водоразборной колонки №1, адрес: Российская Федерация, Архангельская область, Холмогорский район, МО «Емецкое», д. Большая Гора; 5) участок с кадастровым номером 29:19:030501:64, площадь 2928 кв.м, категория земель - земли населенных пунктов, разрешенное использование участка: для размещения и эксплуатации индивидуального жилого дома, адрес: обл. Архангельская, р-н Холмогорский, МО «Емецкое», д. Большая Гора, дом 35; 6) участок с кадастровым номером 29:19:030501:178, площадь 2141 кв.м, категория земель - земли населенных пунктов, разрешенное использование участка: для размещения и эксплуатации индивидуального жилого дома, адрес: обл. Архангельская область, Холмогорский район, МО «Емецкое», д. Большая Гора, д. 33; 7) участок с кадастровым номером 29:19:030501:186, площадь 600 кв.м, категория земель - земли населенных пунктов, разрешенное использование участка: для ведения личного подсобного хозяйства, адрес: Архангельская область, Холмогорский район, МО «Емецкое», д. Большая Гора; 8) участок с кадастровым номером 29:19:030501:27, площадь 1109 кв.м, категория земель - земли населенных пунктов, разрешенное использование участка: для ведения личного подсобного хозяйства, адрес: установлено относительно ориентира, расположенного в границах участка. Ориентир жилой дом. Почтовый адрес ориентира: обл. Архангельская, р-н Холмогорский, с/с Емецкий, д. Большая Гора, дом 29; 9) участок с кадастровым номером 29:19:030501:332, площадь 335 кв.м, категория земель - земли населенных пунктов, разрешенное использование участка: блокированная жилая застройка, адрес: Российская Федерация, Архангельская область, Холмогорский м.р-н, д. Большая Гора, МО «Емецкое», д. 31/1; 10) участок с кадастровым номером 29:19:030501:323, площадь 14 кв.м, категория земель - земли населенных пунктов, разрешенное использование участка: для размещения водоразборной колонки № 2, адрес: Российская Федерация, Архангельская область, Холмогорский район, МО «Емецкое», д. Большая Гора; 11) участок с кадастровым номером 29:19:030501:334, площадь 301 кв.м, категория земель - земли населенных пунктов, разрешенное использование участка: блокированная жилая застройка, адрес: Российская Федерация, Архангельская область, Холмогорский район, МО «Емецкое», дер. Большая Гора, д. 31/2; 12) участок с кадастровым номером 29:19:030501:336, площадь 603 кв.м, категория земель - земли населенных пунктов, разрешенное использование участка: для ведения личного подсобного хозяйства (приусадебный земельный участок), адрес: Российская Федерация, Архангельская область, Холмогорский р-н, МО «Емецкое», д. Большая Гора; 13) участок с кадастровым номером 29:19:030501:333, площадь 400 кв.м, категория земель - земли населенных пунктов, разрешенное использование участка: блокированная жилая застройка, адрес: Российская Федерация, Архангельская обл., Холмогорский м.р-н, д. Большая Гора, МО «Емецкое», д. 31/3; 14) участок с кадастровым номером 29:19:030501:316, площадь 1400 кв.м, категория земель - земли населенных пунктов, разрешенное использование участка: для строительства индивидуального жилого дома, адрес: Архангельская область, Холмогорский район, МО «Емецкое», д. Большая Гора; 15) участок с кадастровым номером 29:19:030501:174, площадь 952 кв.м, категория земель - земли населенных пунктов, разрешенное использование участка: для размещения и эксплуатации многоквартирного одноэтажного дома, адрес: Архангельская область, Холмогорский район, МО «Емецкое», д. Большая Гора, д. 16; 16) участок с кадастровым номером 29:19:030501:313, площадь 1500 кв.м, категория земель - земли населенных пунктов, разрешенное использование участка: для строительства индивидуального жилого дома, адрес: Архангельская область, Холмогорский район, муниципальное образование «Емецкое», деревня Большая Гора; 17) участок с кадастровым номером 29:19:030501:310, площадь 1500 кв.м, категория земель - земли населенных пунктов, разрешенное использование участка: для строительства индивидуального жилого дома, адрес: Архангельская область, Холмогорский район, МО «Емецкое», д. Большая Гора; 18) участок с кадастровым номером 29:19:030501:312, площадь 1500 кв.м, категория земель - земли населенных пунктов, разрешенное использование участка: для строительства индивидуального жилого дома, адрес: Архангельская область, Холмогорский район, МО «Емецкое», д. Большая Гора; 19) участок с кадастровым номером 29:19:030501:315, площадь 1500 кв.м, категория земель - земли населенных пунктов, разрешенное использование участка: для строительства индивидуального жилого дома, адрес: Архангельская область, Холмогорский район, МО «Емецкое», д. Большая Гора; 20) участок с кадастровым номером 29:19:030501:173, площадь 1670 кв.м, категория земель - земли населенных пунктов, разрешенное использование участка: для размещения и эксплуатации одноэтажного многоквартирного дома, адрес: Архангельская область, Холмогорский район, МО «Емецкое», д. Большая Гора, дом 6; 21) участок с кадастровым номером 29:19:030501:176, площадь 3197 кв.м, категория земель - земли населенных пунктов, разрешенное использование участка: для размещения и эксплуатации малоэтажного многоквартирного дома, адрес: Архангельская область, Холмогорский район, МО «Емецкое», д. Большая Гора, д. 2; 22) участок с кадастровым номером 29:19:030401:44, площадь 13310 кв.м, категория земель - земли промышленности, энергетики, транспорта, связи, радиовещания, телевидения, информатики, земли для обеспечения космической деятельности, земли обороны, безопасности и земли иного специального назначения, разрешенное использование участка: для эксплуатации автомобильной дороги «Сия-Кулига», адрес обл. Архангельская, р-н Холмогорский, юго-западная часть Холмогорского кадастрового района; 23) участок с кадастровым номером 29:19:030501:172, площадь 986 кв.м, категория земель - земли населенных пунктов, разрешенное использование участка: для эксплуатации индивидуального жилого дома, адрес: Архангельская область, Холмогорский район, МО «Емецкое», дер. Большая Гора, дом 3; 24) участок с кадастровым номером 29:19:030501:13, площадь 518 кв.м, категория земель - земли населенных пунктов, разрешенное использование участка: для ведения личного подсобного хозяйства, адрес: установлено относительно ориентира, расположенного в границах участка. Ориентир жилой дом. Почтовый адрес ориентира: обл. Архангельская, р-н Холмогорский, сельсовет Емецкий, д. Большая Гора, дом № 5; 25) участок с кадастровым номером 29:19:030501:63, площадь 2112 кв.м, категория земель - земли населенных пунктов, разрешенное использование участка: для размещения и эксплуатации жилого дома, адрес: установлено относительно ориентира, расположенного в границах участка. Ориентир жилой дом. Почтовый адрес ориентира установлено относительно ориентира, расположенного в границах участка. Ориентир жилой дом. Почтовый адрес ориентира: обл. Архангельская, р-н Холмогорский, с/с Емецкий, д. Большая Гора, дом 9; 26) участок с кадастровым номером 29:19:030501:6, площадь 709 кв.м, категория земель - земли населенных пунктов, разрешенное использование участка: для ведения личного подсобного хозяйства, адрес: установлено относительно ориентира, расположенного в границах участка. Ориентир жилой дом. Почтовый адрес ориентира: обл. Архангельская, р-н Холмогорский, сельсовет Емецкий, д. Большая Гора, дом 11; 27) участок с кадастровым номером 29:19:030501:341, площадь 213970 кв.м, категория земель - земли сельскохозяйственного назначения, разрешенное использование участка: для сельскохозяйственного использования, адрес: Российская Федерация, Архангельская область, Холмогорский район, северо-западная часть кадастрового района; 28) участок с кадастровым номером 29:19:030501:342, площадь 114362 кв.м, категория земель - земли сельскохозяйственного назначения, разрешенное использование участка: для сельскохозяйственного использования, адрес: Российская Федерация, Архангельская область, Холмогорский район, северо-западная часть кадастрового района; 29) участок с кадастровым номером 29:19:030901:136, площадь 9 кв.м, категория земель - земли сельскохозяйственного назначения, разрешенное использование участка: для размещения насосной станции 1 подъема, адрес: Российская Федерация, Архангельская область, Холмогорский район, МО «Емецкое», д. Большая Гора; 30) земли кадастрового квартала 29:19:030401, 29:19:030501, 29:19:030901.
5	Испрашиваемый срок публичного сервитута 49 лет
6	Срок, в течение которого в соответствии с расчетом заявителя использование земельного участка (его части) и (или) расположенного на нем объекта недвижимости в соответствии с их разрешенным использованием будет в соответствии с подпунктом 4 пункта 1 статьи 39.41 Земельного кодекса Российской Федерации невозможно или существенно затруднено (при возникновении таких обстоятельств) не более 14 дней

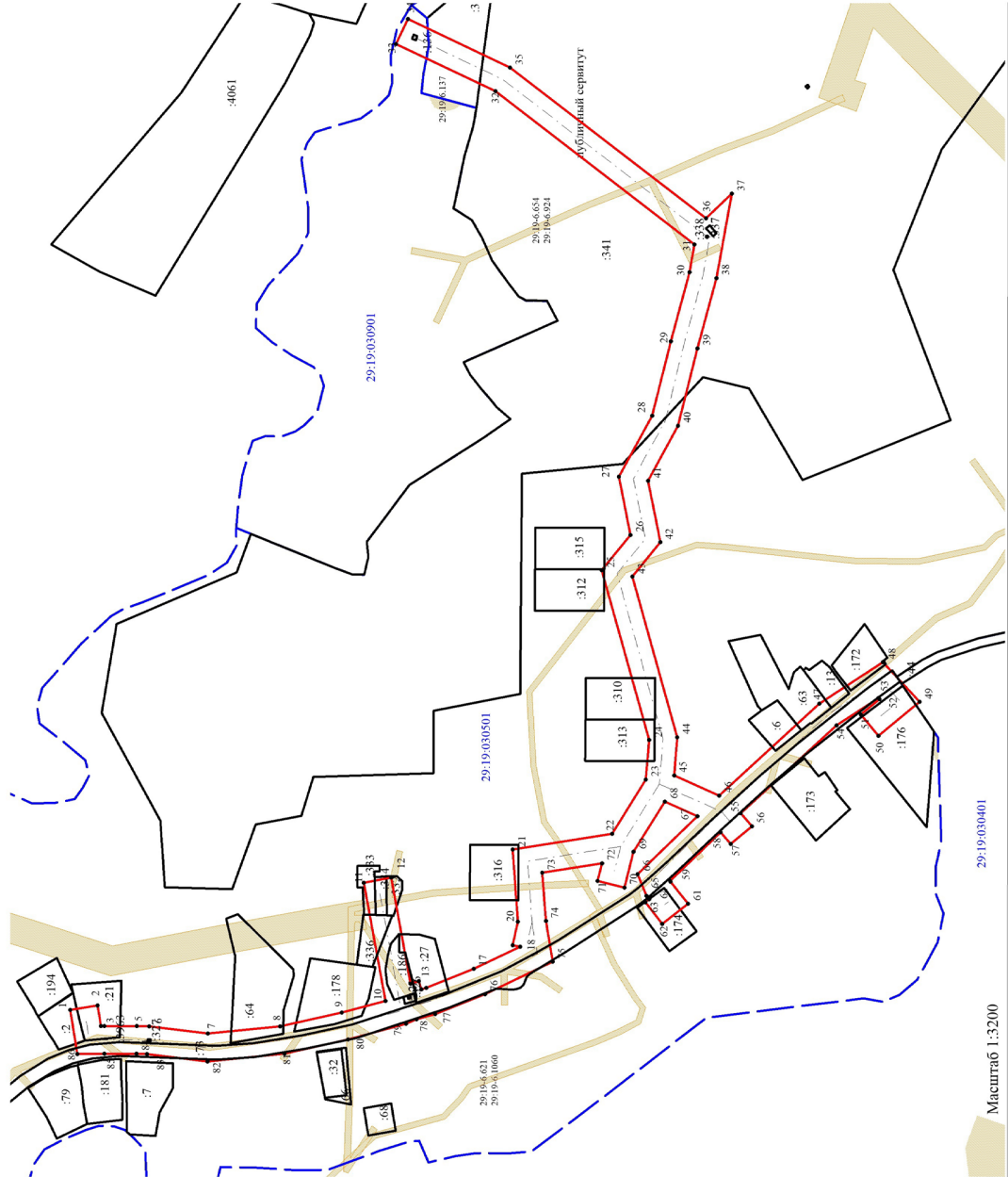
7	<p>Обоснование необходимости становления публичного сервитута: Публичный сервитут устанавливается без изъятия земельных участков для организации водоснабжения населения Холмогорского муниципального округа, для размещения и эксплуатации сооружений коммунального хозяйства: «Сети водоснабжения» с кадастровым номером 29:19:000000:3963, «Водозаборная колонка №2» с кадастровым номером 29:19:030501:326. В соответствии с п.6 ст.39.41 граница публичного сервитута установлена в размерах не превышающих границы охранных зон. В соответствии с Постановлением Главного государственного санитарного врача РФ от 14 марта 2002 г. N 10 «О введении в действие санитарных правил и норм «Зоны санитарной охраны источников водоснабжения и водопроводов питьевого назначения. СанПиН 2.1.4.1110-02» вместе с СанПиН 2.1.4.1110-02. 2.1.4. Питьевая вода и водоснабжение населенных мест. Зоны санитарной охраны источников водоснабжения и водопроводов питьевого назначения. Санитарные правила и нормы» (утв. Главным государственным санитарным врачом Российской Федерации 26 февраля 2002 года) устанавливается: граница первого пояса зоны санитарной охраны водопроводных сооружений принимается на расстоянии не менее 15 метров по периметру объекта; ширина санитарно-защитной полосы - по обе стороны от крайних линий водопровода при отсутствии грунтовых вод – не менее 10 метров при диаметре водопровода до 1000 мм. Публичный сервитут должен устанавливаться и осуществляться на условиях, наименее обременительных для использования земельного участка в соответствии с его целевым назначением и разрешенным использованием (ч.5 ст.23 ЗК РФ). Сервитут устанавливается в пределах охранной зоны объекта водоснабжения. Испрашиваемая площадь публичного сервитута 33879 кв.м.</p>	
8	<p>Сведения о правообладателе инженерного сооружения, которое переносится в связи с изъятием земельного участка для государственных или муниципальных нужд в случае, если заявитель не является собственником указанного инженерного сооружения (в данном случае указываются сведения в объеме, предусмотренном пунктом 2 настоящей Формы) (заполняется в случае, если ходатайство об установлении публичного сервитута подается с целью установления сервитута в целях реконструкции инженерного сооружения, которое переносится в связи с изъятием такого земельного участка для государственных или муниципальных нужд)</p> <p>-</p>	
9	<p>Кадастровые номера земельных участков (при их наличии), в отношении которых испрашивается публичный сервитут и границы которых внесены в Единый государственный реестр недвижимости</p>	<p>кадастровые номера участков 29:19:030501:2, 29:19:030501:21, 29:19:030501:73, 29:19:030501:322, 29:19:030501:64, 29:19:030501:178, 29:19:030501:186, 29:19:030501:27, 29:19:030501:332, 29:19:030501:323, 29:19:030501:334, 29:19:030501:336, 29:19:030501:333, 29:19:030501:316, 29:19:030501:174, 29:19:030501:313, 29:19:030501:310, 29:19:030501:312, 29:19:030501:315, 29:19:030501:173, 29:19:030501:176, 29:19:030401:44, 29:19:030501:172, 29:19:030501:13, 29:19:030501:63, 29:19:030501:6, 29:19:030501:341, 29:19:030501:342, 29:19:030901:136</p> <p>кадастровый квартал 29:19:030401, 29:19:030501, 29:19:030901</p>
10	<p>Вид права, на котором инженерное сооружение принадлежит заявителю (если подано ходатайство об установлении публичного сервитута в целях реконструкции или эксплуатации инженерного сооружения) – собственность, запись регистрации № 29:19:030501:326-29/008/2021-1 от 12.04.2021; № 29:19:000000:3963-29/008/2019-1 от 10.07.2019.</p>	
11	<p>Сведения о способах представления результатов рассмотрения ходатайства: в виде электронного документа, который направляется уполномоченным органом заявителю посредством электронной почты</p>	<p>_____</p> <p>(да/нет)</p>
	<p>в виде бумажного документа, который заявитель получает непосредственно при личном обращении или посредством почтового отправления</p>	<p>_____</p> <p>да (да/нет)</p>
12	<p>Документы, прилагаемые к ходатайству:</p>	<p>Схема границ публичного сервитута, постановление о вступлении в должность Главы Холмогорского муниципального округа Архангельской области от 11.01.2023 г. №17/н</p>
13	<p>Подтверждаю согласие на обработку персональных данных (сбор, систематизацию, накопление, хранение, уточнение (обновление, изменение), использование, распространение (в том числе передачу), обезличивание, блокирование, уничтожение персональных данных, а также иных действий, необходимых для обработки персональных данных в соответствии с законодательством Российской Федерации), в том числе в автоматизированном режиме</p>	
14	<p>Подтверждаю, что сведения, указанные в настоящем ходатайстве, на дату представления ходатайства достоверны; документы (копии документов) и содержащиеся в них сведения соответствуют требованиям, установленным статьей 39.41 Земельного кодекса Российской Федерации</p>	
15	<p>Подпись: _____</p> <p>(подпись)</p>	<p>П.В. Волосатов (инициалы, фамилия)</p> <p>Дата: 07.03.2023</p>

Приложение

от " " 2023 г. №

Схема расположения границ публичного сервитута на частях земельных участков 29:19:030501:2, 29:19:030501:21, 29:19:030501:73, 29:19:030501:322, 29:19:030501:64, 29:19:030501:178, 29:19:030501:186, 29:19:030501:27, 29:19:030501:332, 29:19:030501:323, 29:19:030501:334, 29:19:030501:336, 29:19:030501:333, 29:19:030501:316, 29:19:030501:174, 29:19:030501:313, 29:19:030501:310, 29:19:030501:312, 29:19:030501:315, 29:19:030501:173, 29:19:030501:176, 29:19:030401:44, 29:19:030501:172, 29:19:030501:13, 29:19:030501:63, 29:19:030501:6, 29:19:030501:341, 29:19:030501:342, 29:19:030901:136 на кадастровом плане территории в кадастровых кварталах 29:19:030401, 29:19:030501, 29:19:030901

Местоположение публичного сервитута: Росийская Федерация, Архангельская область, Холмогорский муниципальный округ, д. Большая Гора



Масштаб 1:6400

- Площадь публичного сервитута - 33879 кв.м.
 Метод определения координат: метод спутниковых геодезических измерений
 Система координат: МСК-29 (зона 3)
 Условные обозначения:
- зона с особыми условиями территории;
 - граница публичного сервитута;
 - границы земельных участков;
 - граница кадастрового квартала;
 - номер кадастрового квартала
- 29:19:030901

Масштаб 1:3200

Сообщение о возможном установлении публичного сервитута

В соответствии со ст.39.42 Земельного кодекса РФ Комитет по управлению муниципальным имуществом администрации Холмогорского муниципального округа Архангельской области извещает о рассмотрении ходатайства о возможном установлении публичного сервитута для размещения и эксплуатации сооружения коммунального хозяйства «Водонапорная башня» с кадастровым номером 29:19:030501:338; «Насосно-фильтровальная станция II подъема, хлораторная» с кадастровым номером 29:19:030501:337; «Сети водоснабжения» с кадастровым номером 29:19:000000:3963 с целью организации водоснабжения населения Холмогорского муниципального округа, без изъятия земельного участка. Площадь испрашиваемого публичного сервитута 366 кв.м.

Земельные участки, в отношении которых испрашивается публичный сервитут:

- 1) участок с кадастровым номером 29:19:030501:341, площадь 213970 кв.м, категория земель участков - земли сельскохозяйственного назначения, разрешенное использование участка: для сельскохозяйственного использования, адрес: Российская Федерация, Архангельская область, Холмогорский район, северо-западная часть кадастрового района;
- 2) земли кадастрового квартала 29:19:030501.

Заинтересованные лица могут ознакомиться с поступившим ходатайством об установлении публичного сервитута и прилагаемым к нему описанием местоположения границ публичного сервитута, а также подать заявление об учете прав (обременений прав) на земельные участки с приложением копий документов, подтверждающих эти права (обременения прав) в течении 15 дней со дня опубликования настоящего сообщения на официальном сайте Холмогорского муниципального округа www.holmogori.ru, и в Комитете по управлению муниципальным имуществом, по адресу: с. Холмогоры, ул. Ломоносова, д. 18: понедельник-пятница с 8.30-17.00 час. (перерыв с 12.00-13.15). Контактный телефон 8 (81830) 33083.

Заявления можно подать по адресу: с. Холмогоры, ул. Ломоносова, д. 18, или направить по адресу: 164530, с. Холмогоры, ул. Набережная, д. 21. Способ подачи заявлений: на бумажном носителе при личном обращении либо заказным письмом.

Генеральный план муниципального образования «Емецкое» Холмогорского района Архангельской области утвержден Министерством строительства и архитектуры Архангельской области от 26 сентября 2019 года № 17-п «О внесении изменений в генеральный план муниципального образования «Емецкое» Холмогорского муниципального района Архангельской области», размещен на официальном сайте Холмогорского муниципального округа www.holmogori.ru.

Приложение: - ходатайство об установлении публичного сервитута;
- схема расположения границ публичного сервитута.

Председатель

Л.А. Федорова

Ходатайство об установлении публичного сервитута	
1	Администрация Холмогорского муниципального округа Архангельской области (наименование органа, принимающего решение об установлении публичного сервитута)
2	Сведения о лице, представившем ходатайство об установлении публичного сервитута (далее – заявитель):
2.1	Полное наименование Администрация Холмогорского муниципального округа Архангельской области
2.2	Сокращенное наименование Администрация Холмогорского муниципального округа
2.3	Организационно-правовая форма Орган местного самоуправления
2.4	Почтовый адрес (индекс, субъект Российской Федерации, населенный пункт, улица, дом) 164530, с. Холмогоры, ул. Набережная им. Горончаровского, д.21
2.5	Фактический адрес (индекс, субъект Российской Федерации, населенный пункт, улица, дом) 164530, с. Холмогоры, ул. Набережная им. Горончаровского, д.21
2.6	Адрес электронной почты adm.holmogory@mail.ru
2.7	ОГРН 1222900006647
2.8	ИНН 2923007778
3	Сведения о представителе заявителя:
3.1	Фамилия
	Имя
	Отчество (при наличии)
3.2	Адрес электронной почты
3.3	Телефон
3.4	Наименование и реквизиты документа, подтверждающего полномочия представителя заявителя

4	<p>Прошу установить публичный сервитут в отношении следующих земельных участков:</p> <ol style="list-style-type: none"> 1) участок с кадастровым номером 29:19:030501:341, площадь 213970 кв.м, категория земель участков - земли сельскохозяйственного назначения, разрешенное использование участка: для сельскохозяйственного использования, адрес: Российская Федерация, Архангельская область, Холмогорский район, северо-западная часть кадастрового района; 2) земли кадастрового квартала 29:19:030501. 				
5	Испрашиваемый срок публичного сервитута 49 лет				
6	<p>Срок, в течение которого в соответствии с расчетом заявителя использование земельного участка (его части) и (или) расположенного на нем объекта недвижимости в соответствии с их разрешенным использованием будет в соответствии с подпунктом 4 пункта 1 статьи 39.41 Земельного кодекса Российской Федерации невозможно или существенно затруднено (при возникновении таких обстоятельств) <u>не более 14 дней</u></p>				
7	<p>Обоснование необходимости становления публичного сервитута: Публичный сервитут устанавливается без изъятия земельных участков для организации водоснабжения населения Холмогорского муниципального округа, для размещения и эксплуатации сооружений коммунального хозяйства: «Водонапорная башня» с кадастровым номером 29:19:030501:338; «Насосно-фильтровальная станция II подъема, хлораторная» с кадастровым номером 29:19:030501:337; «Сети водоснабжения» с кадастровым номером 29:19:000000:3963. В соответствии с п.6 ст.39.41 граница публичного сервитута установлена в размерах не превышающих границы охранных зон. В соответствии с Постановлением Главного государственного санитарного врача РФ от 14 марта 2002 г. N 10 «О введении в действие санитарных правил и норм «Зоны санитарной охраны источников водоснабжения и водопроводов питьевого назначения. СанПиН 2.1.4.1110-02» вместе с СанПиН 2.1.4.1110-02. 2.1.4. Питьевая вода и водоснабжение населенных мест. Зоны санитарной охраны источников водоснабжения и водопроводов питьевого назначения. Санитарные правила и нормы» (утв. Главным государственным санитарным врачом Российской Федерации 26 февраля 2002 года) устанавливается: граница первого пояса зоны санитарной охраны водопроводных сооружений принимается на расстоянии не менее 10 метров от водонапорных башен, не менее 15 метров от иных объектов; ширина санитарно-защитной полосы - по обе стороны от крайних линий водопровода при отсутствии грунтовых вод – не менее 10 метров при диаметре водопровода до 1000 мм. Публичный сервитут должен устанавливаться и осуществляться на условиях, наименее обременительных для использования земельного участка в соответствии с его целевым назначением и разрешенным использованием (ч.5 ст.23 ЗК РФ). Сервитут устанавливается в пределах охранной зоны объекта водоснабжения. Испрашиваемая площадь публичного сервитута 366 кв.м.</p>				
8	<p>Сведения о правообладателе инженерного сооружения, которое переносится в связи с изъятием земельного участка для государственных или муниципальных нужд в случае, если заявитель не является собственником указанного инженерного сооружения (в данном случае указываются сведения в объеме, предусмотренном пунктом 2 настоящей Формы) (заполняется в случае, если ходатайство об установлении публичного сервитута подается с целью установления сервитута в целях реконструкции инженерного сооружения, которое переносится в связи с изъятием такого земельного участка для государственных или муниципальных нужд)</p> <p>-</p>				
9	<p>Кадастровые номера земельных участков (при их наличии), в отношении которых испрашивается публичный сервитут и границы которых внесены в Единый государственный реестр недвижимости</p> <p>кадастровые номера участков 29:19:030501:341 кадастровый квартал 29:19:030501</p>				
10	<p>Вид права, на котором инженерное сооружение принадлежит заявителю (если подано ходатайство об установлении публичного сервитута в целях реконструкции или эксплуатации инженерного сооружения) – собственность, запись регистрации № 29:19:030501:337-29/008/2022-1 от 28.04.2022; № 29:19:000000:3963-29/008/2019-1 от 10.07.2019; 29:19:030501:338-29/008/2022-1 от 28.04.2022.</p>				
11	<p>Сведения о способах представления результатов рассмотрения ходатайства:</p> <table border="1" data-bbox="193 1890 1492 2125"> <tr> <td data-bbox="193 1890 743 2009">в виде электронного документа, который направляется уполномоченным органом заявителю посредством электронной почты</td> <td data-bbox="743 1890 1492 2009">_____ (да/нет)</td> </tr> <tr> <td data-bbox="193 2009 743 2125">в виде бумажного документа, который заявитель получает непосредственно при личном обращении или посредством почтового отправления</td> <td data-bbox="743 2009 1492 2125">_____ да (да/нет)</td> </tr> </table>	в виде электронного документа, который направляется уполномоченным органом заявителю посредством электронной почты	_____ (да/нет)	в виде бумажного документа, который заявитель получает непосредственно при личном обращении или посредством почтового отправления	_____ да (да/нет)
в виде электронного документа, который направляется уполномоченным органом заявителю посредством электронной почты	_____ (да/нет)				
в виде бумажного документа, который заявитель получает непосредственно при личном обращении или посредством почтового отправления	_____ да (да/нет)				

12	Документы, прилагаемые к ходатайству:	Схема границ публичного сервитута, постановление о вступлении в должность Главы Холмогорского муниципального округа Архангельской области от 11.01.2023 г. №17/н
13	Подтверждаю согласие на обработку персональных данных (сбор, систематизацию, накопление, хранение, уточнение (обновление, изменение), использование, распространение (в том числе передачу), обезличивание, блокирование, уничтожение персональных данных, а также иных действий, необходимых для обработки персональных данных в соответствии с законодательством Российской Федерации), в том числе в автоматизированном режиме	
14	Подтверждаю, что сведения, указанные в настоящем ходатайстве, на дату представления ходатайства достоверны; документы (копии документов) и содержащиеся в них сведения соответствуют требованиям, установленным статьей 39.41 Земельного кодекса Российской Федерации	
15	Подпись: (подпись)	П.В. Волосатов (инициалы, фамилия) Дата: 07.03.2023

Схема расположения границ публичного сервитута на части земельного участка 29:19:030501:341 на кадастровом плане территории в кадастровом квартале 29:19:030501

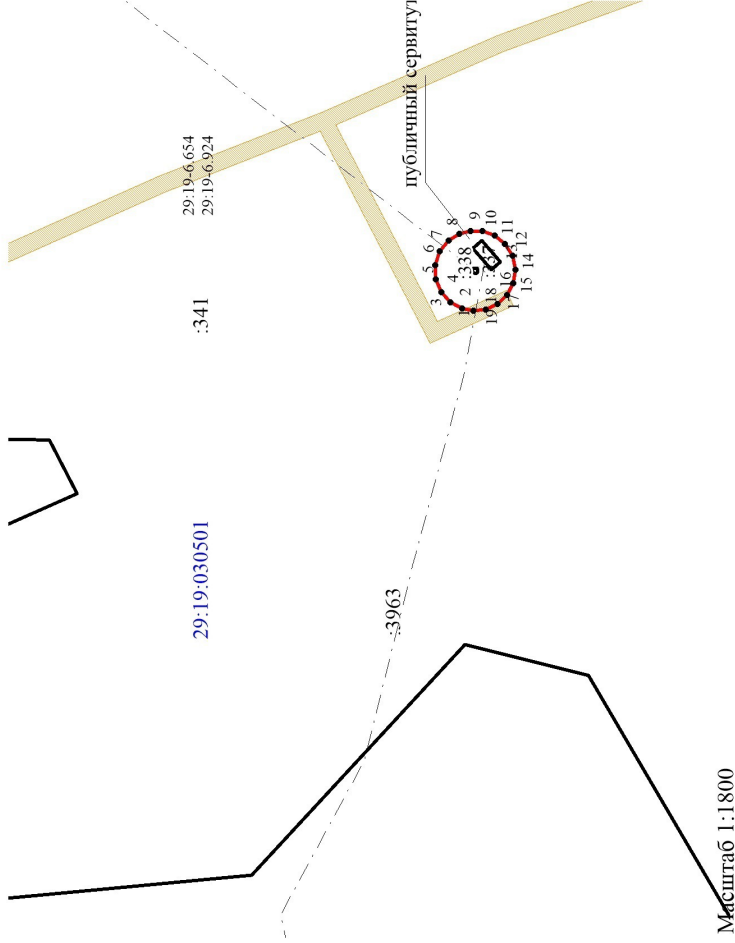
Приложение

от " " 2023 г. №

Местоположение публичного сервитута: Российская Федерация, Архангельская область, Холмогорский муниципальный округ, д. Большая Гора



Масштаб 1:3500



Масштаб 1:1800

Площадь публичного сервитута - 366 кв.м.

Метод определения координат: метод спутниковых геодезических измерений Система координат МСК-29 (зона 3)

Обозначение характерных точек	Координаты			Средняя квадратическая погрешность положения характерных точек границ (Мп), м
	X	Y	Y	
Площадь публичного сервитута - 366 кв.м.				
1	549071.95	3280773.43		0.1
2	549074.96	3280775.20		0.1
3	549077.35	3280778.01		0.1
4	549078.69	3280781.59		0.1
5	549078.69	3280785.41		0.1
6	549077.35	3280789.13		0.1
7	549074.85	3280791.92		0.1

Условные обозначения:

- зона с особыми условиями территории;
- граница публичного сервитута;
- границы земельных участков;
- граница кадастрового квартала;
- 29:19:030501 - номер кадастрового квартала

Подготовил кадастровый инженер: А. С. Полищук

Сообщение о возможном установлении публичного сервитута

В соответствии со ст.39.42 Земельного кодекса РФ Комитет по управлению муниципальным имуществом администрации Холмогорского муниципального округа Архангельской области извещает о рассмотрении ходатайства о возможном установлении публичного сервитута для размещения и эксплуатации сооружения коммунального хозяйства «Водоразборная колонка №1». Кадастровый номер объекта 29:19:030501:327, адрес объекта: Российская Федерация, Архангельская область, Холмогорский район, МО «Емецкое», деревня Большая Гора с целью организации водоснабжения населения Холмогорского муниципального округа, без изъятия земельного участка. Площадь испрашиваемого публичного сервитута 1007 кв.м.

Земельные участки, в отношении которых испрашивается публичный сервитут:

1) участок с кадастровым номером 29:19:030501:73, площадь 9180 кв.м, категория земель участков - земли населенных пунктов, разрешенное использование участка: для эксплуатации автомобильной дороги «Сия - Кулига», адрес: обл. Архангельская, р-н Холмогорский, юго-западная часть Холмогорского кадастрового района;

2) участок с кадастровым номером 29:19:030501:322, площадь 15 кв.м, категория земель участков - земли населенных пунктов, разрешенное использование участка: для размещения водоразборной колонки №1, адрес: Российская Федерация, Архангельская область, Холмогорский район, МО «Емецкое», д. Большая Гора;

3) земли кадастрового квартала 29:19:030501.

Заинтересованные лица могут ознакомиться с поступившим ходатайством об установлении публичного сервитута и прилагаемым к нему описанием местоположения границ публичного сервитута, а также подать заявление об учете прав (обременений прав) на земельные участки с приложением копий документов, подтверждающих эти права (обременения прав) в течении 15 дней со дня опубликования настоящего сообщения на официальном сайте Холмогорского муниципального округа www.holmogori.ru, и в Комитете по управлению муниципальным имуществом, по адресу: с. Холмогоры, ул. Ломоносова, д. 18: понедельник-пятница с 8.30-17.00 час. (перерыв с 12.00-13.15). Контактный телефон 8 (81830) 33083.

Заявления можно подать по адресу: с. Холмогоры, ул. Ломоносова, д. 18, или направить по адресу: 164530, с. Холмогоры, ул. Набережная, д. 21. Способ подачи заявлений: на бумажном носителе при личном обращении либо заказным письмом.

Генеральный план муниципального образования «Емецкое» Холмогорского района Архангельской области утвержден Министерством строительства и архитектуры Архангельской области от 26 сентября 2019 года № 17-п «О внесении изменений в генеральный план муниципального образования «Емецкое» Холмогорского муниципального района Архангельской области», размещен на официальном сайте Холмогорского муниципального округа www.holmogori.ru.

Приложение: - ходатайство об установлении публичного сервитута;

- схема расположения границ публичного сервитута.

Председатель

Л.А. Федорова

Ходатайство об установлении публичного сервитута	
1	Администрация Холмогорского муниципального округа Архангельской области (наименование органа, принимающего решение об установлении публичного сервитута)
2	Сведения о лице, представившем ходатайство об установлении публичного сервитута (далее – заявитель):
2.1	Полное наименование Администрация Холмогорского муниципального округа Архангельской области
2.2	Сокращенное наименование Администрация Холмогорского муниципального округа
2.3	Организационно-правовая форма Орган местного самоуправления
2.4	Почтовый адрес (индекс, субъект Российской Федерации, населенный пункт, улица, дом) 164530, с. Холмогоры, ул. Набережная им. Горончаровского, д.21
2.5	Фактический адрес (индекс, субъект Российской Федерации, населенный пункт, улица, дом) 164530, с. Холмогоры, ул. Набережная им. Горончаровского, д.21
2.6	Адрес электронной почты adm.holmogory@mail.ru
2.7	ОГРН 1222900006647
2.8	ИНН 2923007778
3	Сведения о представителе заявителя:
3.1	Фамилия Имя Отчество (при наличии) Адрес электронной почты
3.2	Телефон
3.3	Наименование и реквизиты документа, подтверждающего полномочия представителя заявителя
3.4	
4	Прошу установить публичный сервитут в отношении следующих земельных участков: 1) участок с кадастровым номером 29:19:030501:73, площадь 9180 кв.м, категория земель участков - земли населенных пунктов, разрешенное использование участка: для эксплуатации автомобильной дороги «Сия – Кулига», адрес: обл. Архангельская, р-н Холмогорский, юго-западная часть Холмогорского кадастрового района; 2) участок с кадастровым номером 29:19:030501:322, площадь 15 кв.м, категория земель участков - земли населенных пунктов, разрешенное использование участка: для размещения водоразборной колонки №1, адрес: Российская Федерация, Архангельская область, Холмогорский район, МО «Емецкое», д. Большая Гора; 3) земли кадастрового квартала 29:19:030501; площадью 1007 кв.м, для размещения и эксплуатации сооружения коммунального хозяйства «Водозаборная колонка №1». Кадастровый номер объекта 29:19:030501:327, адрес объекта: Российская Федерация, Архангельская область, Холмогорский район, МО «Емецкое», деревня Большая Гора.
5	Испрашиваемый срок публичного сервитута 49 лет
6	Срок, в течение которого в соответствии с расчетом заявителя использование земельного участка (его части) и (или) расположенного на нем объекта недвижимости в соответствии с их разрешенным использованием будет в соответствии с подпунктом 4 пункта 1 статьи 39.41 Земельного кодекса Российской Федерации невозможно или существенно затруднено (при возникновении таких обстоятельств) <u>не более 14 дней</u>

7	<p>Обоснование необходимости становления публичного сервитута: Публичный сервитут устанавливается для организации водоснабжения населения Холмогорского муниципального округа, без изъятия земельных участков. В соответствии с п.6 ст.39.41 граница публичного сервитута установлена в размерах не превышающих границы охранных зон. Граница первого пояса зоны санитарной охраны водопроводных сооружений принимается на расстоянии не менее 15 метров в соответствии с Постановлением Главного государственного санитарного врача РФ от 14 марта 2002 г. N 10 «О введении в действие санитарных правил и норм «Зоны санитарной охраны источников водоснабжения и водопроводов питьевого назначения. СанПиН 2.1.4.1110-02» вместе с СанПиН 2.1.4.1110-02. 2.1.4. Питьевая вода и водоснабжение населенных мест. Зоны санитарной охраны источников водоснабжения и водопроводов питьевого назначения. Санитарные правила и нормы» (утв. Главным государственным санитарным врачом Российской Федерации 26 февраля 2002 года). Публичный сервитут должен устанавливаться и осуществляться на условиях, наименее обременительных для использования земельного участка в соответствии с его целевым назначением и разрешенным использованием (ч.5 ст.23 ЗК РФ). Сервитут устанавливается в пределах охранной зоны объекта водоснабжения. Испрашиваемая площадь публичного сервитута 1007 кв.м.</p>	
8	<p>Сведения о правообладателе инженерного сооружения, которое переносится в связи с изъятием земельного участка для государственных или муниципальных нужд в случае, если заявитель не является собственником указанного инженерного сооружения (в данном случае указываются сведения в объеме, предусмотренном пунктом 2 настоящей Формы) (заполняется в случае, если ходатайство об установлении публичного сервитута подается с целью установления сервитута в целях реконструкции инженерного сооружения, которое переносится в связи с изъятием такого земельного участка для государственных или муниципальных нужд)</p> <p>-</p>	
9	<p>Кадастровые номера земельных участков (при их наличии), в отношении которых испрашивается публичный сервитут и границы которых внесены в Единый государственный реестр недвижимости</p>	<p>кадастровые номера участков 29:19:030501:73, 29:19:030501:322, кадастровый квартал 29:19:030501</p>
10	<p>Вид права, на котором инженерное сооружение принадлежит заявителю (если подано ходатайство об установлении публичного сервитута в целях реконструкции или эксплуатации инженерного сооружения) – <u>собственность, запись регистрации № 29:19:030501:327-29/008/2021-1 от 12.04.2021</u></p>	
11	<p>Сведения о способах представления результатов рассмотрения ходатайства: в виде электронного документа, который направляется уполномоченным органом заявителю посредством электронной почты</p>	<p>_____</p> <p>(да/нет)</p>
	<p>в виде бумажного документа, который заявитель получает непосредственно при личном обращении или посредством почтового отправления</p>	<p>_____</p> <p>да</p> <p>(да/нет)</p>
12	<p>Документы, прилагаемые к ходатайству:</p>	<p>Схема границ публичного сервитута, постановление о вступлении в должность Главы Холмогорского муниципального округа Архангельской области от 11.01.2023 г. №17/н</p>
13	<p>Подтверждаю согласие на обработку персональных данных (сбор, систематизацию, накопление, хранение, уточнение (обновление, изменение), использование, распространение (в том числе передачу), обезличивание, блокирование, уничтожение персональных данных, а также иных действий, необходимых для обработки персональных данных в соответствии с законодательством Российской Федерации), в том числе в автоматизированном режиме</p>	
14	<p>Подтверждаю, что сведения, указанные в настоящем ходатайстве, на дату представления ходатайства достоверны; документы (копии документов) и содержащиеся в них сведения соответствуют требованиям, установленным статьей 39.41 Земельного кодекса Российской Федерации</p>	
15	<p>Подпись: _____ (подпись)</p>	<p>П.В. Волосатов (инициалы, фамилия)</p> <p>Дата: 07.03.2023</p>

Приложение

от " " 2023 г. №

:181 :21 :73 :64 :64 :7 :320 :327 публичный сервитут

29:19:030501

Масштаб 1:1200

Условные обозначения:

- зона с особыми условиями территории;
- граница публичного сервитута;
- границы земельных участков;
- граница кадастрового квартала;
- 29:19:030501 - номер кадастрового квартала

Схема расположения границ публичного сервитута на частях земельных участков 29:19:030501:73, 29:19:030501:322 на кадастровом плане территории в кадастровом квартале 29:19:030501

Местоположение публичного сервитута: Российская Федерация, Архангельская область, Холмогорский муниципальный округ, д. Большая Гора

Масштаб 1:2200

Площадь публичного сервитута - 1007 кв.м.
Метод определения координат: метод спутниковых геодезических измерений
Система координат МСК-29 (зона 3)

Обозначение характерных точек	Координаты		Средняя квадратическая погрешность положения характерных точек границ (МД), м
	X	Y	
Площадь публичного сервитута – 1007 кв.м.			
1	549509.16	3280204.42	0,1
2	549506.24	3280235.92	0,1
3	549474.55	3280232.98	0,1
4	549477.45	3280201.48	0,1
1	549509.16	3280204.42	0,1

Подготовил кадастровый инженер: А. С. Полищук

Сообщение о возможном установлении публичного сервитута

В соответствии со ст.39.42 Земельного кодекса РФ Комитет по управлению муниципальным имуществом администрации Холмогорского муниципального округа Архангельской области извещает о рассмотрении ходатайства о возможном установлении публичного сервитута для размещения и эксплуатации сооружения коммунального хозяйства «Сети водоснабжения». Кадастровый номер объекта 29:19:000000:3963, адрес объекта: Архангельская область, Холмогорский район, МО «Емецкое», д. Большая Гора с целью организации водоснабжения населения Холмогорского муниципального округа, без изъятия земельного участка. Площадь испрашиваемого публичного сервитута 1031 кв.м.

Земельные участки, в отношении которых испрашивается публичный сервитут:

1) участок с кадастровым номером 29:19:030501:73, площадь 9180 кв.м, категория земель участков - земли населенных пунктов, разрешенное использование участка: для эксплуатации автомобильной дороги «Сия - Кулига», адрес: обл. Архангельская, р-н Холмогорский, юго-западная часть Холмогорского кадастрового района;

2) участок с кадастровым номером 29:19:030501:186, площадь 600 кв.м, категория земель участков - земли населенных пунктов, разрешенное использование участка: для ведения личного подсобного хозяйства, адрес: Архангельская область, Холмогорский район, МО «Емецкое», д. Большая Гора;

3) участок с кадастровым номером 29:19:030501:27, площадь 1109 кв.м, категория земель участков - земли населенных пунктов, разрешенное использование участка: для ведения личного подсобного хозяйства, адрес: установлено относительно ориентира, расположенного в границах участка. Ориентир жилой дом. Почтовый адрес ориентира: обл. Архангельская, р-н Холмогорский, с/с Емецкий, д. Большая Гора, дом 29;

4) участок с кадастровым номером 29:19:000000:2362, площадь 524 кв.м, категория земель участков - земли населенных пунктов, разрешенное использование: для размещения водоразборной колонки № 2, адрес: Российская Федерация, Архангельская область, Холмогорский район, МО «Емецкое», д. Большая Гора;

5) земли кадастрового квартала 29:19:030501.

Заинтересованные лица могут ознакомиться с поступившим ходатайством об установлении публичного сервитута и прилагаемым к нему описанием местоположения границ публичного сервитута, а также подать заявление об учете прав (обременений прав) на земельные участки с приложением копий документов, подтверждающих эти права (обременения прав) в течении 15 дней со дня опубликования настоящего сообщения на официальном сайте Холмогорского муниципального округа www.holmogori.ru, и в Комитете по управлению муниципальным имуществом, по адресу: с. Холмогоры, ул. Ломоносова, д. 18: понедельник-пятница с 8.30-17.00 час. (перерыв с 12.00-13.15). Контактный телефон 8 (81830) 33083.

Заявления можно подать по адресу: с. Холмогоры, ул. Ломоносова, д. 18, или направить по адресу: 164530, с. Холмогоры, ул. Набережная, д. 21. Способ подачи заявлений: на бумажном носителе при личном обращении либо заказным письмом.

Генеральный план муниципального образования «Емецкое» Холмогорского района Архангельской области утвержден Министерством строительства и архитектуры Архангельской области от 26 сентября 2019 года № 17-п «О внесении изменений в генеральный план муниципального образования «Емецкое» Холмогорского муниципального района Архангельской области», размещен на официальном сайте Холмогорского муниципального округа www.holmogori.ru.

Приложение: - ходатайство об установлении публичного сервитута;
- схема расположения границ публичного сервитута.

Председатель

Л.А. Федорова

Ходатайство об установлении публичного сервитута	
1	Администрация Холмогорского муниципального округа Архангельской области (наименование органа, принимающего решение об установлении публичного сервитута)
2	Сведения о лице, представившем ходатайство об установлении публичного сервитута (далее – заявитель):
2.1	Полное наименование Администрация Холмогорского муниципального округа Архангельской области
2.2	Сокращенное наименование Администрация Холмогорского муниципального округа
2.3	Организационно-правовая форма Орган местного самоуправления
2.4	Почтовый адрес (индекс, субъект Российской Федерации, населенный пункт, улица, дом) 164530, с. Холмогоры, ул. Набережная им. Горнчаровского, д.21
2.5	Фактический адрес (индекс, субъект Российской Федерации, населенный пункт, улица, дом) 164530, с. Холмогоры, ул. Набережная им. Горнчаровского, д.21
2.6	Адрес электронной почты adm.holmogory@mail.ru
2.7	ОГРН 1222900006647
2.8	ИНН 2923007778
3	Сведения о представителе заявителя:
3.1	Фамилия Имя Отчество (при наличии)
3.2	Адрес электронной почты
3.3	Телефон
3.4	Наименование и реквизиты документа, подтверждающего полномочия представителя заявителя
4	<p>Прошу установить публичный сервитут в отношении следующих земельных участков:</p> <ol style="list-style-type: none"> участок с кадастровым номером 29:19:030501:73, площадь 9180 кв.м, категория земель участков - земли населенных пунктов, разрешенное использование участка: для эксплуатации автомобильной дороги «Сия - Кулига», адрес: обл. Архангельская, р-н Холмогорский, юго-западная часть Холмогорского кадастрового района; участок с кадастровым номером 29:19:030501:186, площадь 600 кв.м, категория земель участков - земли населенных пунктов, разрешенное использование участка: для ведения личного подсобного хозяйства, адрес: Архангельская область, Холмогорский район, МО «Емецкое», д. Большая Гора; участок с кадастровым номером 29:19:030501:27, площадь 1109 кв.м, категория земель участков - земли населенных пунктов, разрешенное использование участка: для ведения личного подсобного хозяйства, адрес: установлено относительно ориентира, расположенного в границах участка. Ориентир жилой дом. Почтовый адрес ориентира: обл. Архангельская, р-н Холмогорский, с/с Емецкий, д. Большая Гора, дом 29; участок с кадастровым номером 29:19:000000:2362, площадь 524 кв.м, категория земель участков - земли населенных пунктов, разрешенное использование: для размещения водоразборной колонки № 2, адрес: Российская Федерация, Архангельская область, Холмогорский район, МО «Емецкое», д. Большая Гора; земли кадастрового квартала 29:19:030501; площадью 1031 кв.м, для размещения и эксплуатации сооружения коммунального хозяйства «Сети водоснабжения». Кадастровый номер объекта 29:19:000000:3963, адрес объекта: Архангельская область, Холмогорский район, МО «Емецкое», д. Большая Гора.
5	Испрашиваемый срок публичного сервитута 49 лет
6	Срок, в течение которого в соответствии с расчетом заявителя использование земельного участка (его части) и (или) расположенного на нем объекта недвижимости в соответствии с их разрешенным использованием будет в соответствии с подпунктом 4 пункта 1 статьи 39.41 Земельного кодекса Российской Федерации невозможно или существенно затруднено (при возникновении таких обстоятельств) не более 14 дней

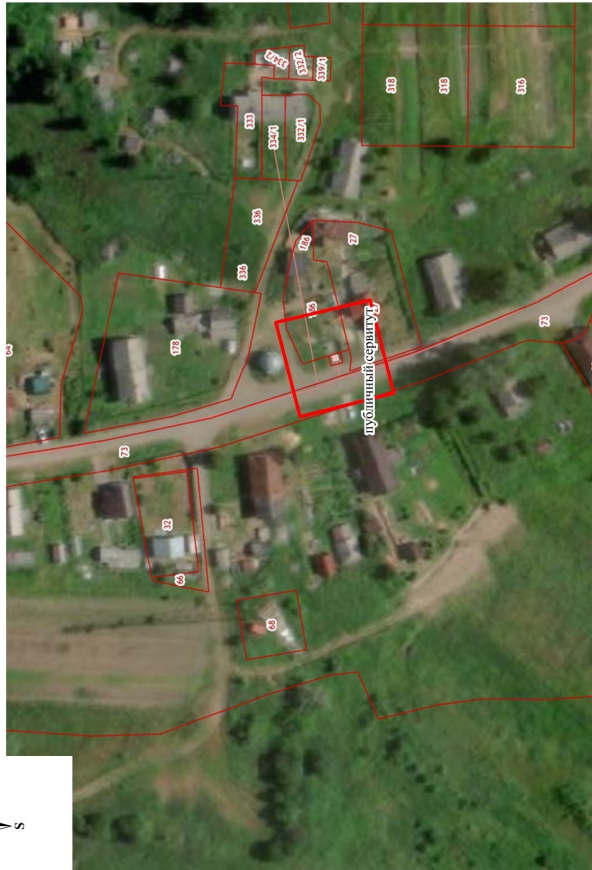
7	<p>Обоснование необходимости становления публичного сервитута: Публичный сервитут устанавливается для организации водоснабжения населения Холмогорского муниципального округа, без изъятия земельных участков. В соответствии с п.6 ст.39.41 граница публичного сервитута установлена в размерах не превышающих границы охранных зон. Ширину санитарно-защитной полосы следует принимать по обе стороны от крайних линий водопровода при отсутствии грунтовых вод – не менее 10 метров при диаметре водопровода до 1000 мм в соответствии с Постановлением Главного государственного санитарного врача РФ от 14 марта 2002 г. N 10 «О введении в действие санитарных правил и норм «Зоны санитарной охраны источников водоснабжения и водопроводов питьевого назначения. СанПиН 2.1.4.1110-02» вместе с СанПиН 2.1.4.1110-02. 2.1.4. Питьевая вода и водоснабжение населенных мест. Зоны санитарной охраны источников водоснабжения и водопроводов питьевого назначения. Санитарные правила и нормы» (утв. Главным государственным санитарным врачом Российской Федерации 26 февраля 2002 года). Публичный сервитут должен устанавливаться и осуществляться на условиях, наименее обременительных для использования земельного участка в соответствии с его целевым назначением и разрешенным использованием (ч.5 ст.23 ЗК РФ). Сервитут устанавливается в пределах охранной зоны объекта водоснабжения. Испрашиваемая площадь публичного сервитута 1031 кв.м.</p>					
8	<p>Сведения о правообладателе инженерного сооружения, которое переносится в связи с изъятием земельного участка для государственных или муниципальных нужд в случае, если заявитель не является собственником указанного инженерного сооружения (в данном случае указываются сведения в объеме, предусмотренном пунктом 2 настоящей Формы) (заполняется в случае, если ходатайство об установлении публичного сервитута подается с целью установления сервитута в целях реконструкции инженерного сооружения, которое переносится в связи с изъятием такого земельного участка для государственных или муниципальных нужд)</p> <p>-</p>					
9	<p>Кадастровые номера земельных участков (при их наличии), в отношении которых испрашивается публичный сервитут и границы которых внесены в Единый государственный реестр недвижимости</p>	<p>кадастровые номера участков 29:19:030501:73, 29:19:030501:186, 29:19:030501:27, 29:19:030501:323, кадастровый квартал 29:19:030501</p>				
10	<p>Вид права, на котором инженерное сооружение принадлежит заявителю (если подано ходатайство об установлении публичного сервитута в целях реконструкции или эксплуатации инженерного сооружения) – собственность, запись регистрации № 29:19:000000:3963-29/008/2019-1 от 10.07.2019</p>					
11	<p>Сведения о способах представления результатов рассмотрения ходатайства:</p> <table border="1" data-bbox="193 1128 1493 1352"> <tr> <td data-bbox="193 1128 743 1249">в виде электронного документа, который направляется уполномоченным органом заявителю посредством электронной почты</td> <td data-bbox="743 1128 1493 1249">_____ (да/нет)</td> </tr> <tr> <td data-bbox="193 1249 743 1352">в виде бумажного документа, который заявитель получает непосредственно при личном обращении или посредством почтового отправления</td> <td data-bbox="743 1249 1493 1352">_____ да (да/нет)</td> </tr> </table>		в виде электронного документа, который направляется уполномоченным органом заявителю посредством электронной почты	_____ (да/нет)	в виде бумажного документа, который заявитель получает непосредственно при личном обращении или посредством почтового отправления	_____ да (да/нет)
в виде электронного документа, который направляется уполномоченным органом заявителю посредством электронной почты	_____ (да/нет)					
в виде бумажного документа, который заявитель получает непосредственно при личном обращении или посредством почтового отправления	_____ да (да/нет)					
12	<p>Документы, прилагаемые к ходатайству:</p>	<p>Схема границ публичного сервитута, постановление о вступлении в должность Главы Холмогорского муниципального округа Архангельской области от 11.01.2023 г. №17/н</p>				
13	<p>Подтверждаю согласие на обработку персональных данных (сбор, систематизацию, накопление, хранение, уточнение (обновление, изменение), использование, распространение (в том числе передачу), обезличивание, блокирование, уничтожение персональных данных, а также иных действий, необходимых для обработки персональных данных в соответствии с законодательством Российской Федерации), в том числе в автоматизированном режиме</p>					
14	<p>Подтверждаю, что сведения, указанные в настоящем ходатайстве, на дату представления ходатайства достоверны; документы (копии документов) и содержащиеся в них сведения соответствуют требованиям, установленным статьей 39.41 Земельного кодекса Российской Федерации</p>					
15	<p>Подпись: _____ (подпись)</p>	<p>Дата: 07.03.2023</p> <p>П.В. Волосатов (инициалы, фамилия)</p>				

Приложение

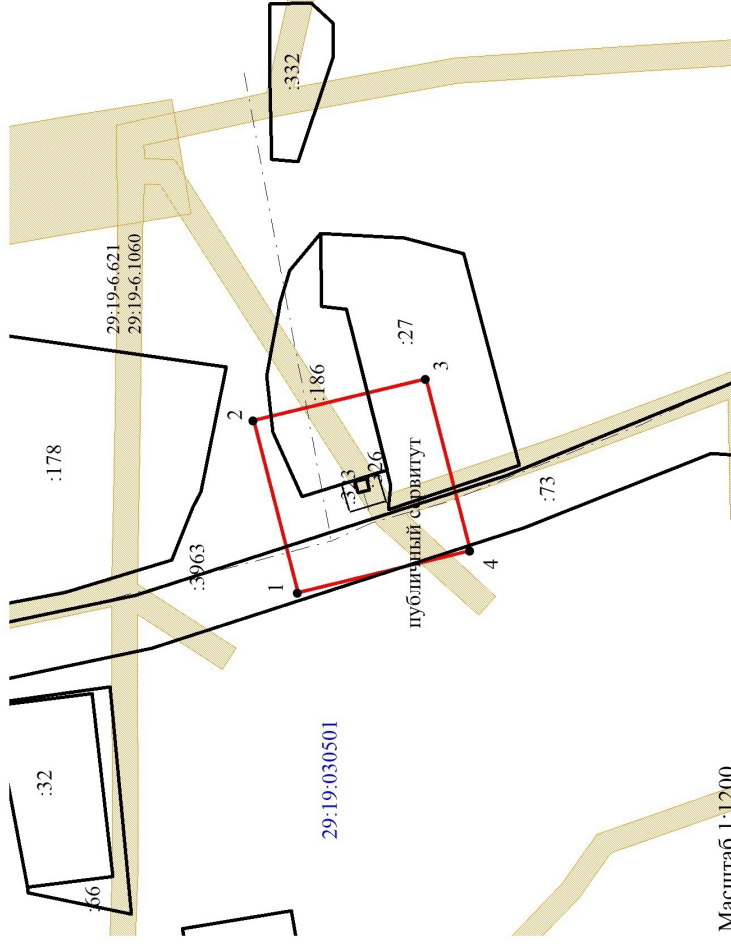
№ _____ от " _____ " _____ 2023 г. № _____

Схема расположения границ публичного сервитута на частях земельных участков 29:19:030501:73, 29:19:030501:186, 29:19:030501:27, 29:19:030501:323 на кадастровом плане территории в кадастровом квартале 29:19:030501

Местоположение публичного сервитута: Российская Федерация, Архангельская область, Холмогорский муниципальный округ, д. Большая Гора



Масштаб 1:2200



Масштаб 1:1200

Площадь публичного сервитута - 1031 кв.м.
 Метод определения координат: метод спутниковых геодезических измерений
 Система координат МСК-29 (зона 3)

Обозначение характерных точек	Координаты		Средняя квадратическая погрешность положения характерных точек границ (Мп), м
	X	Y	
Площадь публичного сервитута – 1031 кв.м.			
1	549315.36	3280223.59	0,1
2	549322.08	3280255.06	0,1
3	549290.63	3280261.44	0,1
4	549283.91	3280230.12	0,1
1	549315.36	3280223.59	0,1

Условные обозначения:

- зона с особыми условиями территории;
- граница публичного сервитута;
- границы земельных участков;
- граница кадастрового квартала;
- 29:19:030501 - номер кадастрового квартала

Подготовил кадастровый инженер: А.С. Полищук

Сообщение о возможном установлении публичного сервитута

В соответствии со ст.39.42 Земельного кодекса РФ Комитет по управлению муниципальным имуществом администрации Холмогорского муниципального округа Архангельской области извещает о рассмотрении ходатайства о возможном установлении публичного сервитута для размещения и эксплуатации сооружения коммунального хозяйства «Насосная станция I подъема» с кадастровым номером 29:19:030901:137; «Сети водоснабжения» с кадастровым номером 29:19:000000:3963 с целью организации водоснабжения населения Холмогорского муниципального округа, без изъятия земельного участка. Площадь испрашиваемого публичного сервитута 1089 кв.м.

Земельные участки, в отношении которых испрашивается публичный сервитут:

1) участок с кадастровым номером 29:19:030901:136, площадь 9 кв.м, категория земель участков - земли населенных пунктов, разрешенное использование участка: для размещения насосной станции I подъема, адрес: Российская Федерация, Архангельская область, Холмогорский район, МО «Емецкое», д. Большая Гора;

2) участок с кадастровым номером 29:19:030501:342, площадь 114362 кв.м, категория земель участков - земли сельскохозяйственного назначения, разрешенное использование участка: для сельскохозяйственного использования, адрес: Российская Федерация, Архангельская область, Холмогорский район, северо-западная часть кадастрового района;

3) земли кадастрового квартала 29:19:030801; 29:19:030901.

Заинтересованные лица могут ознакомиться с поступившим ходатайством об установлении публичного сервитута и прилагаемым к нему описанием местоположения границ публичного сервитута, а также подать заявление об учете прав (обременений прав) на земельные участки с приложением копий документов, подтверждающих эти права (обременения прав) в течении 15 дней со дня опубликования настоящего сообщения на официальном сайте Холмогорского муниципального округа www.holmogori.ru, и в Комитете по управлению муниципальным имуществом, по адресу: с. Холмогоры, ул. Ломоносова, д. 18: понедельник-пятница с 8.30-17.00 час. (перерыв с 12.00-13.15). Контактный телефон 8 (81830) 33083.

Заявления можно подать по адресу: с. Холмогоры, ул. Ломоносова, д. 18, или направить по адресу: 164530, с. Холмогоры, ул. Набережная, д. 21. Способ подачи заявлений: на бумажном носителе при личном обращении либо заказным письмом.

Генеральный план муниципального образования «Емецкое» Холмогорского района Архангельской области утвержден Министерством строительства и архитектуры Архангельской области от 26 сентября 2019 года № 17-п «О внесении изменений в генеральный план муниципального образования «Емецкое» Холмогорского муниципального района Архангельской области», размещен на официальном сайте Холмогорского муниципального округа www.holmogori.ru.

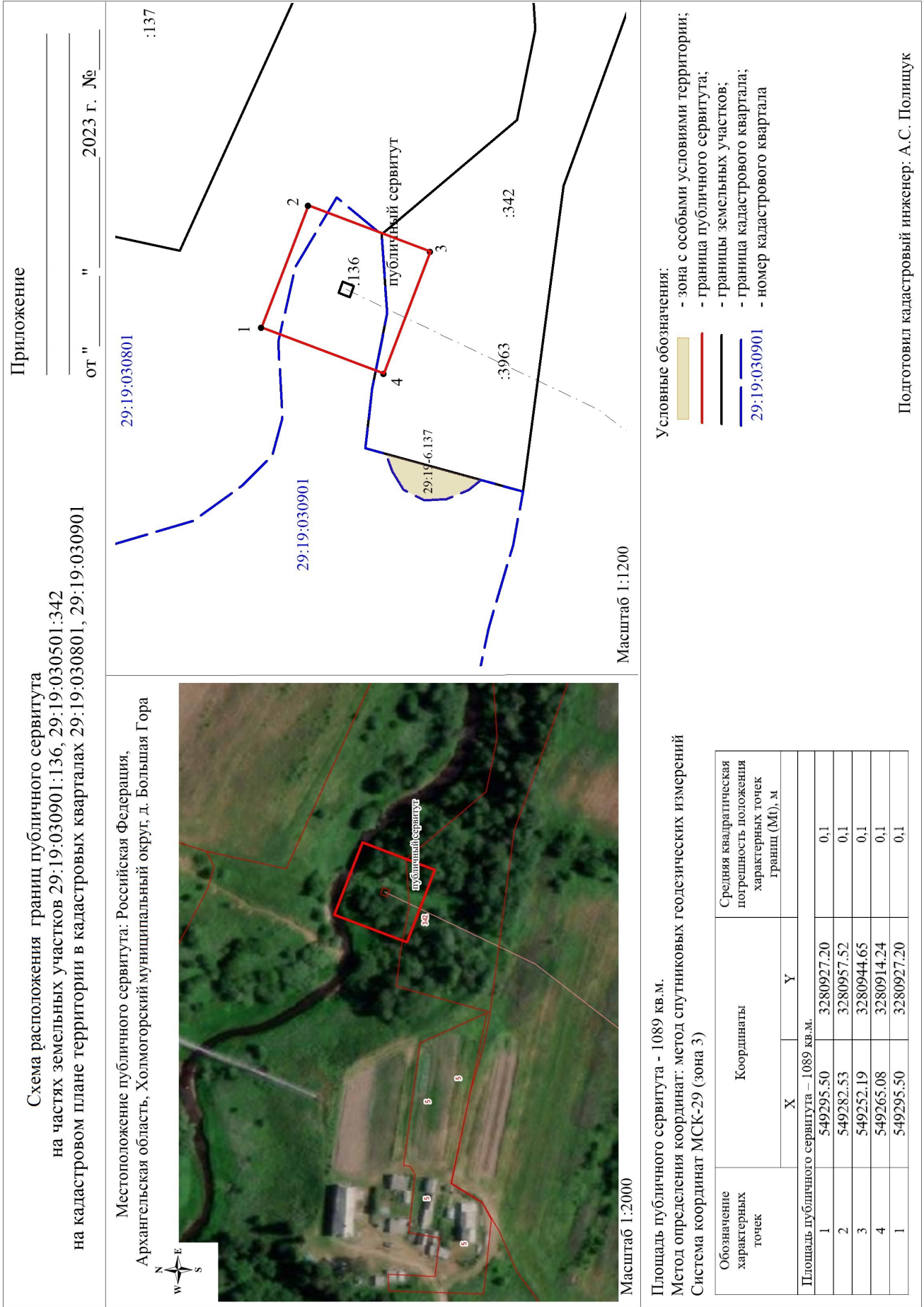
Приложение: - ходатайство об установлении публичного сервитута;
- схема расположения границ публичного сервитута.

Председатель

Л.А. Федорова

Ходагайство об установлении публичного сервитута	
1	Администрация Холмогорского муниципального округа Архангельской области (наименование органа, принимающего решение об установлении публичного сервитута)
2	Сведения о лице, представившем ходатайство об установлении публичного сервитута (далее – заявитель):
2.1	Полное наименование Администрация Холмогорского муниципального округа Архангельской области
2.2	Сокращенное наименование Администрация Холмогорского муниципального округа
2.3	Организационно-правовая форма Орган местного самоуправления
2.4	Почтовый адрес (индекс, субъект Российской Федерации, населенный пункт, улица, дом) 164530, с. Холмогоры, ул. Набережная им. Горончаровского, д.21
2.5	Фактический адрес (индекс, субъект Российской Федерации, населенный пункт, улица, дом) 164530, с. Холмогоры, ул. Набережная им. Горончаровского, д.21
2.6	Адрес электронной почты adm.holmogory@mail.ru
2.7	ОГРН 1222900006647
2.8	ИНН 2923007778
3	Сведения о представителе заявителя:
3.1	Фамилия Имя Отчество (при наличии)
3.2	Адрес электронной почты
3.3	Телефон
3.4	Наименование и реквизиты документа, подтверждающего полномочия представителя заявителя
4	Прошу установить публичный сервитут в отношении следующих земельных участков: 1) участок с кадастровым номером 29:19:030901:136, площадь 9 кв.м, категория земель участков - земли населенных пунктов, разрешенное использование участка: для размещения насосной станции 1 подъема, адрес: Российская Федерация, Архангельская область, Холмогорский район, МО «Емецкое», д. Большая Гора; 2) участок с кадастровым номером 29:19:030501:342, площадь 114362 кв.м, категория земель участков - земли сельскохозяйственного назначения, разрешенное использование участка: для сельскохозяйственного использования, адрес: Российская Федерация, Архангельская область, Холмогорский район, северо-западная часть кадастрового района; 3) земли кадастрового квартала 29:19:030801; 29:19:030901.
5	Испрашиваемый срок публичного сервитута 49 лет
6	Срок, в течение которого в соответствии с расчетом заявителя использование земельного участка (его части) и (или) расположенного на нем объекта недвижимости в соответствии с их разрешенным использованием будет в соответствии с подпунктом 4 пункта 1 статьи 39.41 Земельного кодекса Российской Федерации невозможно или существенно затруднено (при возникновении таких обстоятельств) не более 14 дней

7	<p>Обоснование необходимости становления публичного сервитута: Публичный сервитут устанавливается без изъятия земельных участков для организации водоснабжения населения Холмогорского муниципального округа, для размещения и эксплуатации сооружений коммунального хозяйства: «Насосная станция I подъема» с кадастровым номером 29:19:030901:137; «Сети водоснабжения» с кадастровым номером 29:19:000000:3963. В соответствии с п.6 ст.39.41 граница публичного сервитута установлена в размерах не превышающих границы охранных зон. Граница первого пояса зоны санитарной охраны водопроводных сооружений принимается на расстоянии не менее 15 метров по периметру объекта, ширина санитарно-защитной полосы - по обе стороны от крайних линий водопровода при отсутствии грунтовых вод – не менее 10 метров при диаметре водопровода до 1000 мм в соответствии с Постановлением Главного государственного санитарного врача РФ от 14 марта 2002 г. N 10 «О введении в действие санитарных правил и норм «Зоны санитарной охраны источников водоснабжения и водопроводов питьевого назначения. СанПиН 2.1.4.1110-02» вместе с СанПиН 2.1.4.1110-02. 2.1.4. Питьевая вода и водоснабжение населенных мест. Зоны санитарной охраны источников водоснабжения и водопроводов питьевого назначения. Санитарные правила и нормы» (утв. Главным государственным санитарным врачом Российской Федерации 26 февраля 2002 года). Публичный сервитут должен устанавливаться и осуществляться на условиях, наименее обременительных для использования земельного участка в соответствии с его целевым назначением и разрешенным использованием (ч.5 ст.23 ЗК РФ). Сервитут устанавливается в пределах охранной зоны объекта водоснабжения. Испрашиваемая площадь публичного сервитута 1089 кв.м.</p>					
8	<p>Сведения о правообладателе инженерного сооружения, которое переносится в связи с изъятием земельного участка для государственных или муниципальных нужд в случае, если заявитель не является собственником указанного инженерного сооружения (в данном случае указываются сведения в объеме, предусмотренном пунктом 2 настоящей Формы) (заполняется в случае, если ходатайство об установлении публичного сервитута подается с целью установления сервитута в целях реконструкции инженерного сооружения, которое переносится в связи с изъятием такого земельного участка для государственных или муниципальных нужд)</p> <p>-</p>					
9	Кадастровые номера земельных участков (при их наличии), в отношении которых испрашивается публичный сервитут и границы которых внесены в Единый государственный реестр недвижимости	кадастровые номера участков 29:19:030901:136, 29:19:030501:342, кадастровые квартала 29:19:030801, 29:19:030901				
10	<p>Вид права, на котором инженерное сооружение принадлежит заявителю (если подано ходатайство об установлении публичного сервитута в целях реконструкции или эксплуатации инженерного сооружения) – собственность, запись регистрации № 29:19:000000:3963-29/008/2019-1 от 10.07.2019, 29:19:030901:137-29/008/2021-1 от 12.04.2021.</p>					
11	<p>Сведения о способах представления результатов рассмотрения ходатайства:</p> <table border="1" data-bbox="193 1361 1500 1563"> <tr> <td data-bbox="193 1361 815 1458">в виде электронного документа, который направляется уполномоченным органом заявителю посредством электронной почты</td> <td data-bbox="815 1361 1500 1458">_____ (да/нет)</td> </tr> <tr> <td data-bbox="193 1458 815 1563">в виде бумажного документа, который заявитель получает непосредственно при личном обращении или посредством почтового отправления</td> <td data-bbox="815 1458 1500 1563">_____ да (да/нет)</td> </tr> </table>		в виде электронного документа, который направляется уполномоченным органом заявителю посредством электронной почты	_____ (да/нет)	в виде бумажного документа, который заявитель получает непосредственно при личном обращении или посредством почтового отправления	_____ да (да/нет)
в виде электронного документа, который направляется уполномоченным органом заявителю посредством электронной почты	_____ (да/нет)					
в виде бумажного документа, который заявитель получает непосредственно при личном обращении или посредством почтового отправления	_____ да (да/нет)					
12	<p>Документы, прилагаемые к ходатайству: Схема границ публичного сервитута, постановление о вступлении в должность Главы Холмогорского муниципального округа Архангельской области от 11.01.2023 г. №17/н</p>					
13	<p>Подтверждаю согласие на обработку персональных данных (сбор, систематизацию, накопление, хранение, уточнение (обновление, изменение), использование, распространение (в том числе передачу), обезличивание, блокирование, уничтожение персональных данных, а также иных действий, необходимых для обработки персональных данных в соответствии с законодательством Российской Федерации), в том числе в автоматизированном режиме</p>					
14	<p>Подтверждаю, что сведения, указанные в настоящем ходатайстве, на дату представления ходатайства достоверны; документы (копии документов) и содержащиеся в них сведения соответствуют требованиям, установленным статьей 39.41 Земельного кодекса Российской Федерации</p>					
15	<p>Подпись: _____ (подпись)</p>	<p>Дата: _____ 07.03.2023</p>				
	<p>П.В. Волосатов (инициалы, фамилия)</p>					



ИЗВЕЩЕНИЕ О ПРОВЕДЕНИИ СОБРАНИЯ О СОГЛАСОВАНИИ МЕСТОПОЛОЖЕНИЯ ГРАНИЦЫ ЗЕМЕЛЬНОГО УЧАСТКА

Кадастровым инженером Ракитиной Анастасией Геннадьевной, ООО «Тех Консалт», 164570, Архангельская обл. Виноградовский район, деревня Нижнее Чажестрово, д. 62, корпус В, адрес электронной почты: tehkonsalt@yandex.ru, контактный тел. 8-921-084-33-00, квалификационный аттестат № 29-13-200, в отношении земельного участка с кадастровым 29:19:042001:1, местоположение: установлено относительно ориентира, расположенного в границах участка. Ориентир жилой дом. Почтовый адрес ориентира: обл. Архангельская, р-н Холмогорский, с/с Зачачьевский, д. Надозеро, дом 1, выполняются кадастровые работы по уточнению местоположения границы земельного участка.

Заказчиком работ является: Вишнякова Наталья Петровна, 163062, Архангельская область, г. Архангельск, ул. Холмогорская, д. 35, кв. 7, контактный телефон: 8(921)299-01-20.

Собрание заинтересованных лиц по поводу согласования местоположения границ состоится по адресу:

Архангельская область, Холмогорский округ, д. Надозеро, д. 1,

«11» апреля 2023 г. в 10 часов 00 минут.

С проектом межевого плана земельного участка можно ознакомиться по адресу: 164570, Архангельская обл., Виноградовский р-н., п. Березник, ул. Набережная, д. 14 «А».

Обоснованные возражения относительно местоположения границ, содержащихся в проекте межевого плана, и требования о проведении согласования местоположения границ земельных участков на местности принимаются с «10» марта 2023 г. по «10» апреля 2023 г. по адресу: 164570, Архангельская обл., Виноградовский р-н, п. Березник, ул. Набережная, д. 14 «А».

Смежный земельный участок, с правообладателями которого требуется согласовать местоположение границы: 1) кадастровый номер 29:19:042001:3, местоположение: установлено относительно ориентира, расположенного в границах участка. Ориентир жилой дом. Почтовый адрес ориентира: обл. Архангельская, р-н Холмогорский, с/с Зачачьевский, д. Надозеро, дом 2.

При проведении согласования местоположения границ при себе необходимо иметь документ, удостоверяющий личность, а также документы, подтверждающие права на соответствующий земельный участок.

ИЗВЕЩЕНИЕ О ПРОВЕДЕНИИ СОБРАНИЯ О СОГЛАСОВАНИИ МЕСТОПОЛОЖЕНИЯ ГРАНИЦЫ ЗЕМЕЛЬНОГО УЧАСТКА

Кадастровым инженером Ракитиной Анастасией Геннадьевной, ООО «Тех Консалт», 164570, Архангельская обл. Виноградовский район, деревня Нижнее Чажестрово, д. 62, корпус В, адрес электронной почты: tehkonsalt@yandex.ru, контактный тел. 8-921-084-33-00, квалификационный аттестат № 29-13-200, в отношении земельного участка с кадастровым 29:19:044501:51, местоположение: Архангельская область, Холмогорский район, МО «Зачачьевское», д. Коскошина, дом 42, выполняются кадастровые работы по уточнению местоположения границы земельного участка.

Заказчиком работ является: Зелянин Владимир Павлович, 164545, Архангельская область, Холмогорский район, д. Коскошино, д. 42, контактный телефон: 8(921)297-78-87.

Собрание заинтересованных лиц по поводу согласования местоположения границ состоится по адресу:

Архангельская область, Холмогорский округ, д. Коскошино, д. 42,

«11» апреля 2023 г. в 13 часов 00 минут.

С проектом межевого плана земельного участка можно ознакомиться по адресу: 164570, Архангельская обл., Виноградовский р-н., п. Березник, ул. Набережная, д. 14 «А».

Обоснованные возражения относительно местоположения границ, содержащихся в проекте межевого плана, и требования о проведении согласования местоположения границ земельных участков на местности принимаются с «10» марта 2023 г. по «10» апреля 2023 г. по адресу: 164570, Архангельская обл., Виноградовский р-н, п. Березник, ул. Набережная, д. 14 «А».

Смежный земельный участок, с правообладателями которого требуется согласовать местоположение границы: 1) кадастровый номер 29:19:044501:50, местоположение: установлено относительно ориентира, расположенного в границах участка. Ориентир жилой дом. Почтовый адрес ориентира: обл. Архангельская, р-н Холмогорский, с/с Зачачьевский, д. Коскошина, дом 39.

При проведении согласования местоположения границ при себе необходимо иметь документ, удостоверяющий личность, а также документы, подтверждающие права на соответствующий земельный участок.

ИЗВЕЩЕНИЕ О ПРОВЕДЕНИИ СОБРАНИЯ О СОГЛАСОВАНИИ МЕСТОПОЛОЖЕНИЯ ГРАНИЦЫ
ЗЕМЕЛЬНОГО УЧАСТКА

Кадастровым инженером Ракитиной Анастасией Геннадьевной, ООО «Тех Консалт», 164570, Архангельская обл. Виноградовский район, деревня Нижнее Чажестрово, д. 62, корпус В, адрес электронной почты: tehkonsalt@yandex.ru, контактный тел. 8-921-084-33-00, квалификационный аттестат № 29-13-200, в отношении земельного участка с кадастровым 29:19:042101:11, местоположение: установлено относительно ориентира, расположенного в границах участка. Ориентир жилой дом. Почтовый адрес ориентира: обл. Архангельская, р-н Холмогорский, с/с Зачачьевский, д. Кузнечиха, дом 2, выполняются кадастровые работы по уточнению местоположения границы земельного участка.

Заказчиком работ является: Иванов Александр Станиславович, 163046, Архангельская область, г. Архангельск, пр. Советских Космонавтов, д. 52, кв. 22, контактный телефон: 8(921)49-33-951.

Собрание заинтересованных лиц по поводу согласования местоположения границ состоится по адресу:

Архангельская область, Холмогорский округ, д. Кузнечиха, д. 2,

«11» апреля 2023 г. в 11 часов 00 минут.

С проектом межевого плана земельного участка можно ознакомиться по адресу: 164570, Архангельская обл., Виноградовский р-н., п. Березник, ул. Набережная, д. 14 «А».

Обоснованные возражения относительно местоположения границ, содержащихся в проекте межевого плана, и требования о проведении согласования местоположения границ земельных участков на местности принимаются с «10» марта 2023 г. по «10» апреля 2023 г. по адресу: 164570, Архангельская обл., Виноградовский р-н, п. Березник, ул. Набережная, д. 14 «А».

Смежный земельный участок, с правообладателями которого требуется согласовать местоположение границы:

1) кадастровый номер 29:19:042101:21, местоположение: обл. Архангельская, р-н Холмогорский, с/с Зачачьевский, д. Кузнечиха; 2) кадастровый номер 29:19:042101:22, местоположение: обл. Архангельская, р-н Холмогорский, с/с Зачачьевский, д. Кузнечиха, дом 1.

При проведении согласования местоположения границ при себе необходимо иметь документ, удостоверяющий личность, а также документы, подтверждающие права на соответствующий земельный участок.

Газета «Холмогорский вестник»

Учредитель: администрация

Холмогорского муниципального округа Архангельской области

Главный редактор: Зелянина Н.В.

Адрес редакции, издателя, типографии: 164530,

с. Холмогоры, наб. им. Горончаровского, 21. тел. 33-642

Тираж: 50 экз.

Распространяется бесплатно

Подписано в печать: по графику-14.00, фактически-14.00